






文物保护单位名称		茶山绍德堂			
级别	省级		年代	明清	
地址	广东省梅州市梅县区水车镇灯塔村茶山自然村		类别	古建筑	
现状照片					
<div><div></div><div></div></div>					
<div><div> 文物保护单位本体</div><div> 保护范围</div><div> 建设控制地带</div><div><div><div>X=2440257.456 Y=37549131.613</div></div>控制点坐标</div></div>					
文物保护单位本体		茶山绍德堂主体建筑、风水塘。 占地面积：1167平方米。			
保护范围		从文物本体外缘向外延伸，东北向外延伸至护坡边线，西北自茶山绍德堂向外延伸2米至民居东南边线，包含六角形前坪，东南向外延伸4米至硬质铺地东南边线，西南自风水塘西南边线外延1米至道路东北边线。 面积：2231平方米。			
建设控制地带		从保护范围外缘向外延伸，东北向外延伸15米至相邻民居东北边线，完整包含茶山绍德堂东北侧化胎，西北向外延伸31-42米至小路北边线，东南向外延伸6米，西南向外延伸6米至县道西南边线。 面积：3042平方米。			
保护措施及要求	保护范围	1、保护范围内不得进行其他建设工程或者爆破、钻探、挖掘等作业。因特殊情况需要的，必须保证文物保护单位的安全，并经广东省人民政府批准，在批准前应当国务院文物行政部门同意。 2、在保护范围内不得建设污染文物保护单位及其环境设施，不得进行可能影响文物保护单位安全及其环境的活动。			
	建设控制地带	1、在建设控制地带内进行建设工程时，不得破坏文物保护单位的历史风貌；工程设计方案应经省级文物行政部门同意后，报省级自然资源行政部门批准。 2、在建设控制地带内不得修建在形式、高度、体量、色调等方面破坏文物保护单位环境风貌的新建（构）筑物。 3、在建设控制地带内不得建设污染文物保护单位及其环境设施，不得进行可能影响文物保护单位安全及其环境的活动。			
编号 07					

茶山绍德堂保护范围与建设控制地带