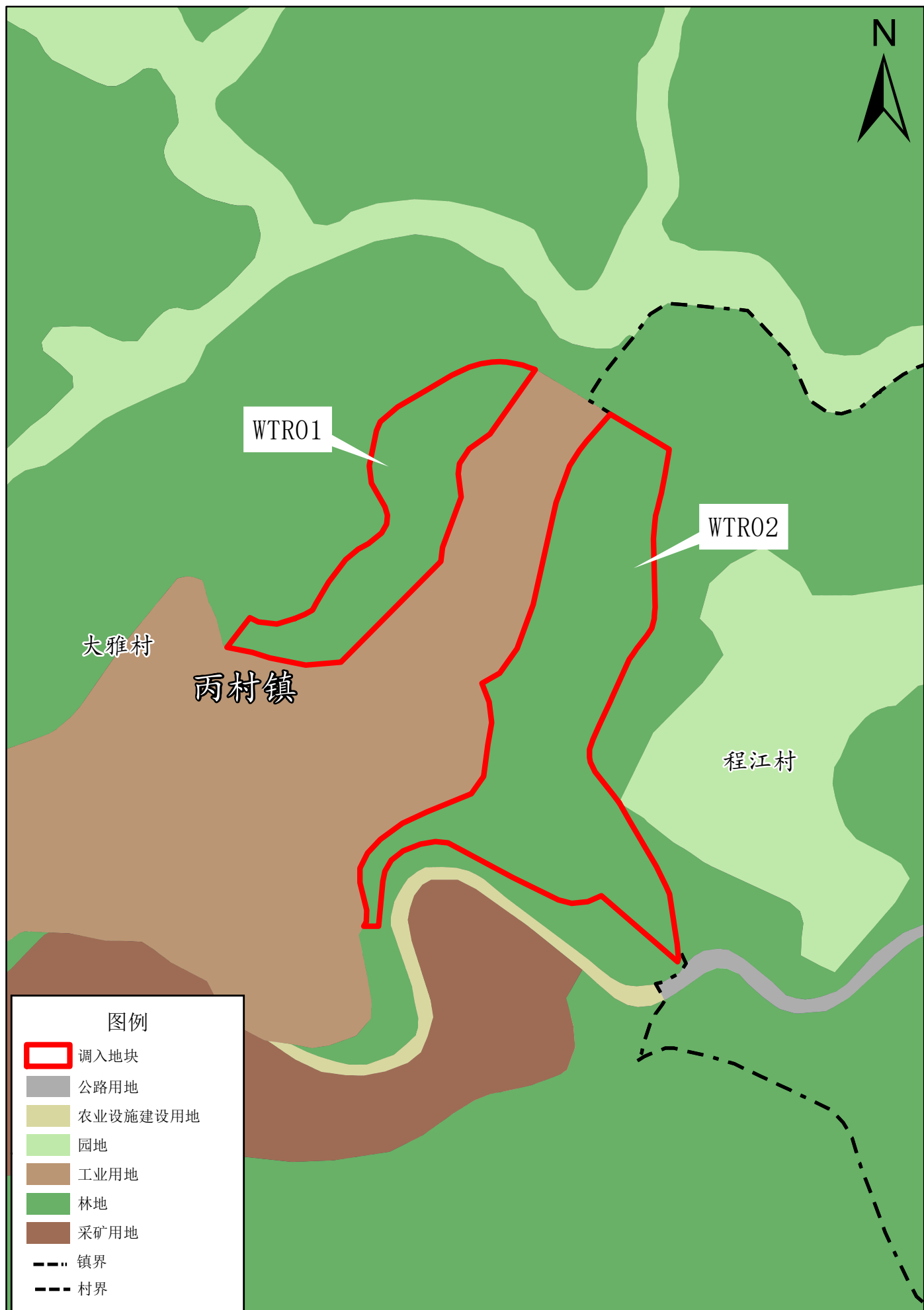


梅州市梅县区丙村镇调入地块调整前土地使用规划局部图

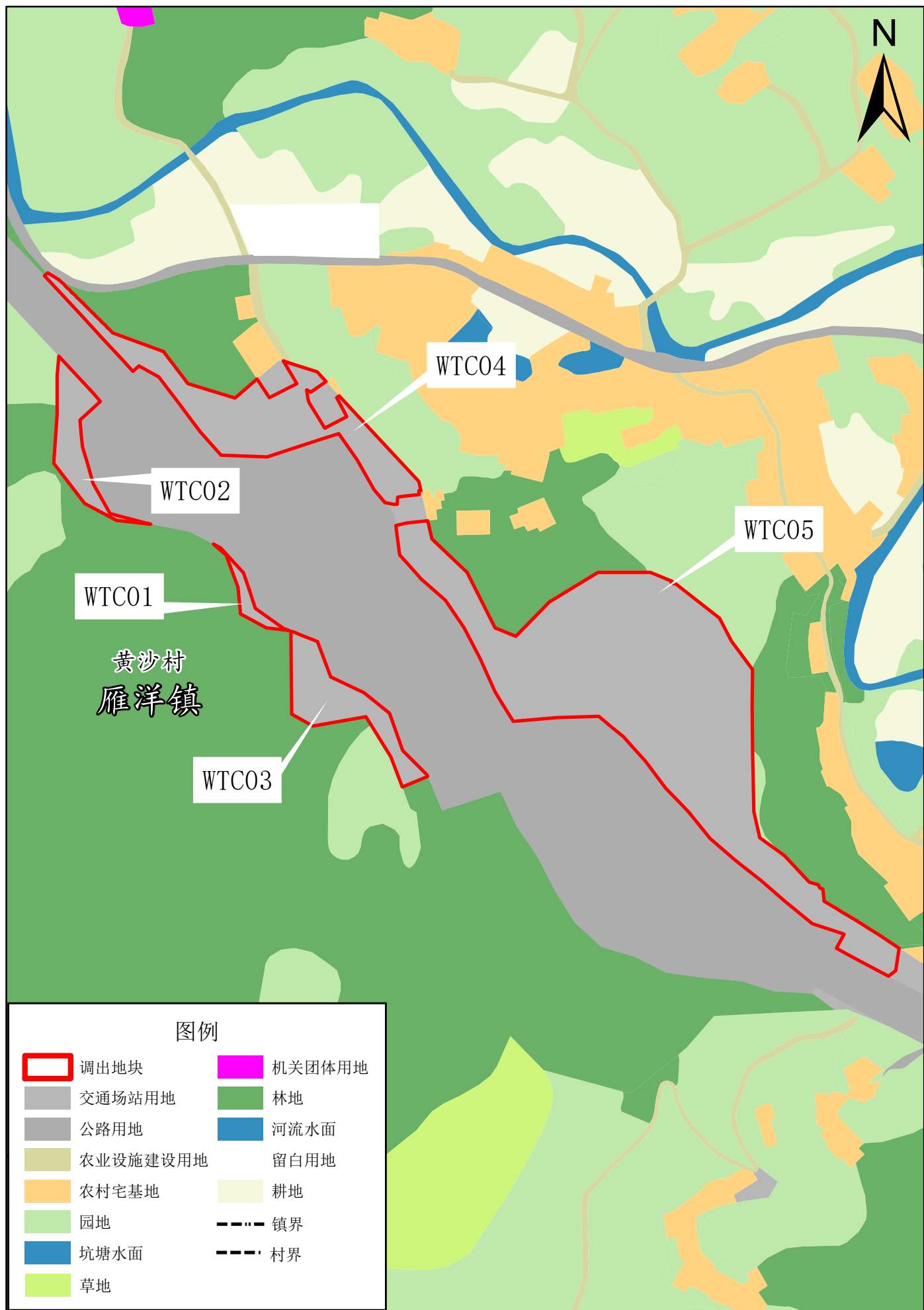


2000国家大地坐标系
1985国家高程标准

1:3,000

梅州市自然资源局梅县分局
二〇二六年三月

梅州市梅县区雁洋镇调出地块调整前土地使用规划局部图

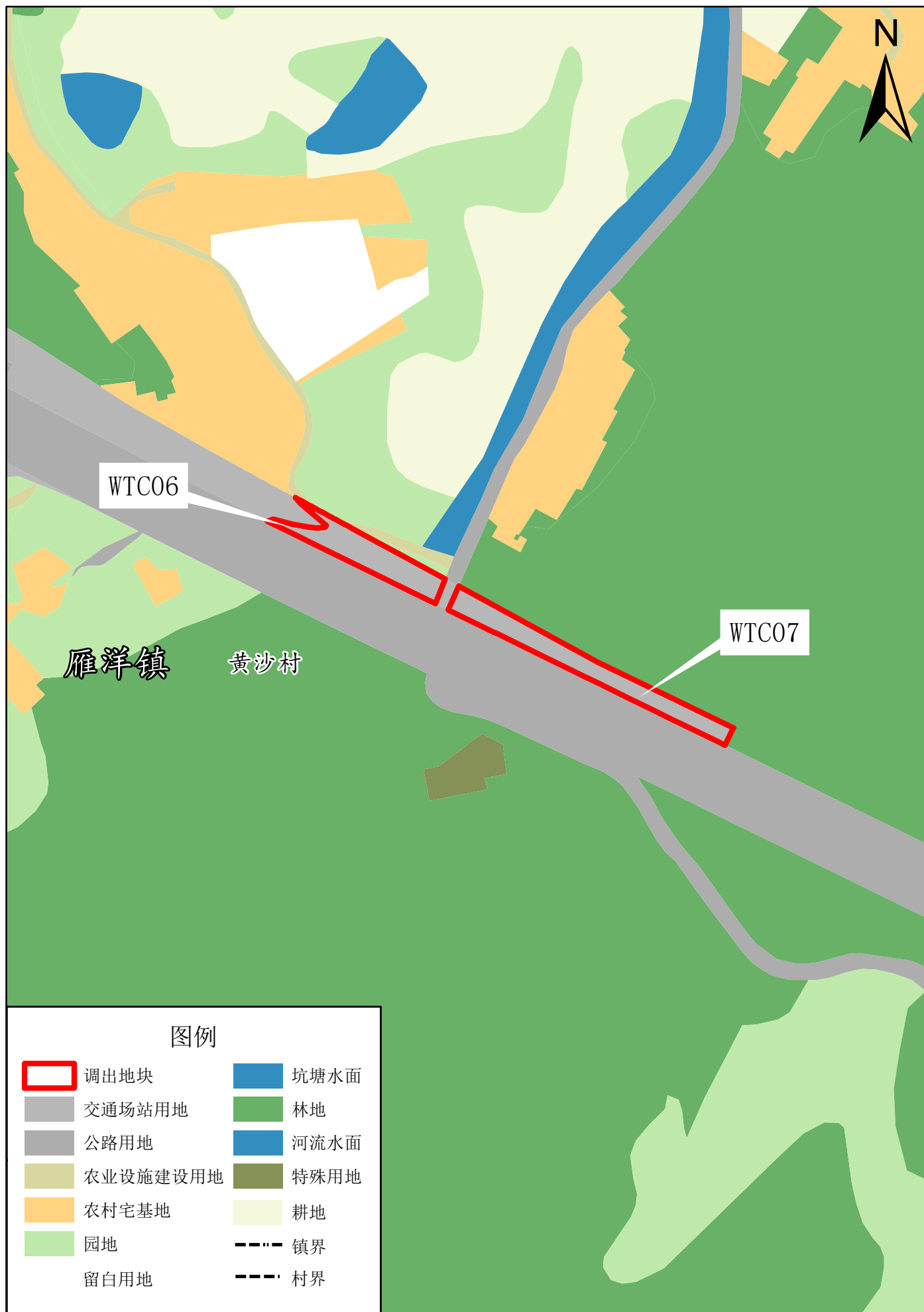


2000国家大地坐标系
1985国家高程标准

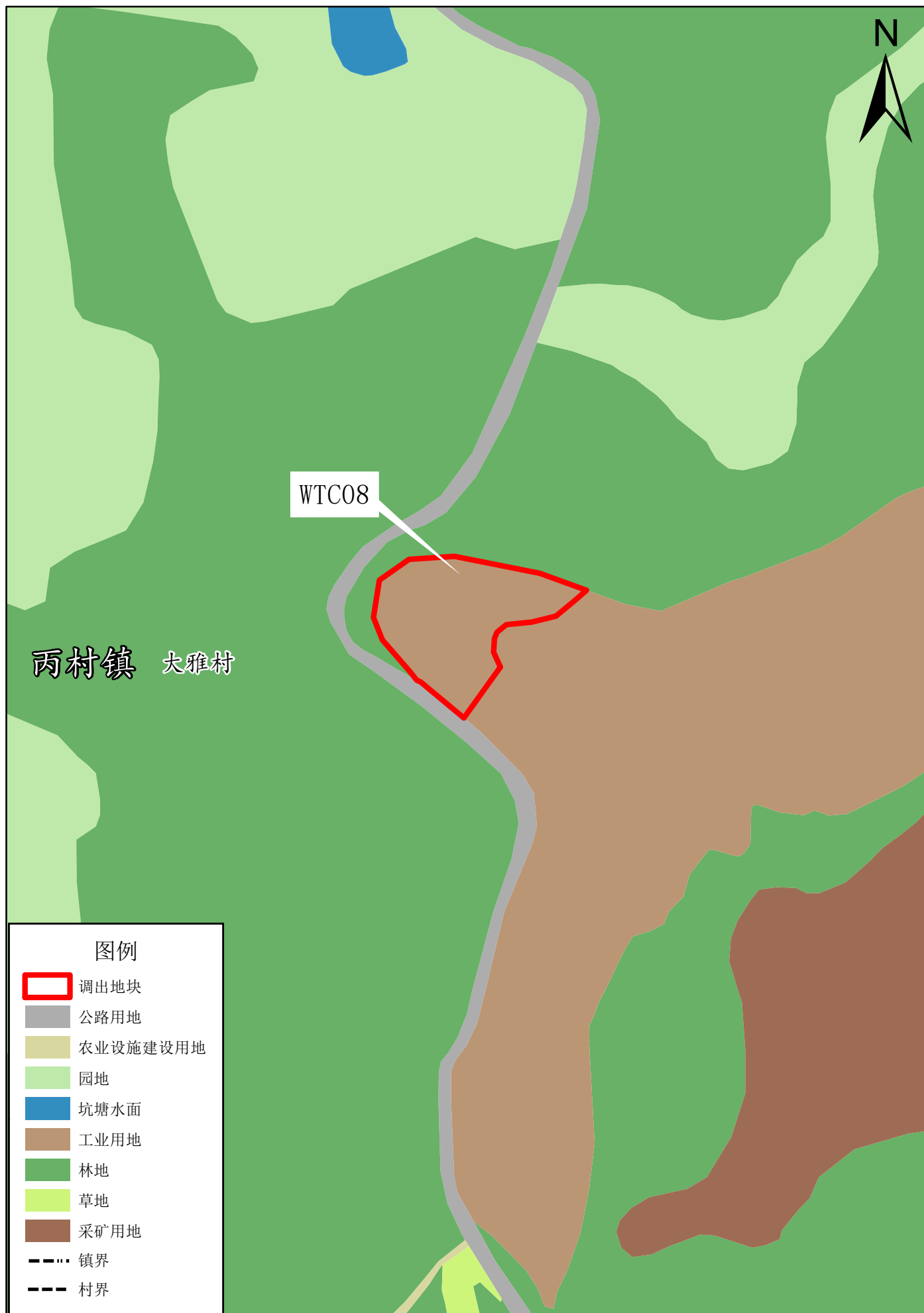
1:3,000

梅州市自然资源局梅县分局
二〇二六年三月

梅州市梅县区雁洋镇调出地块调整前土地使用规划局部图



梅州市梅县区丙村镇调出地块调整前土地使用规划局部图

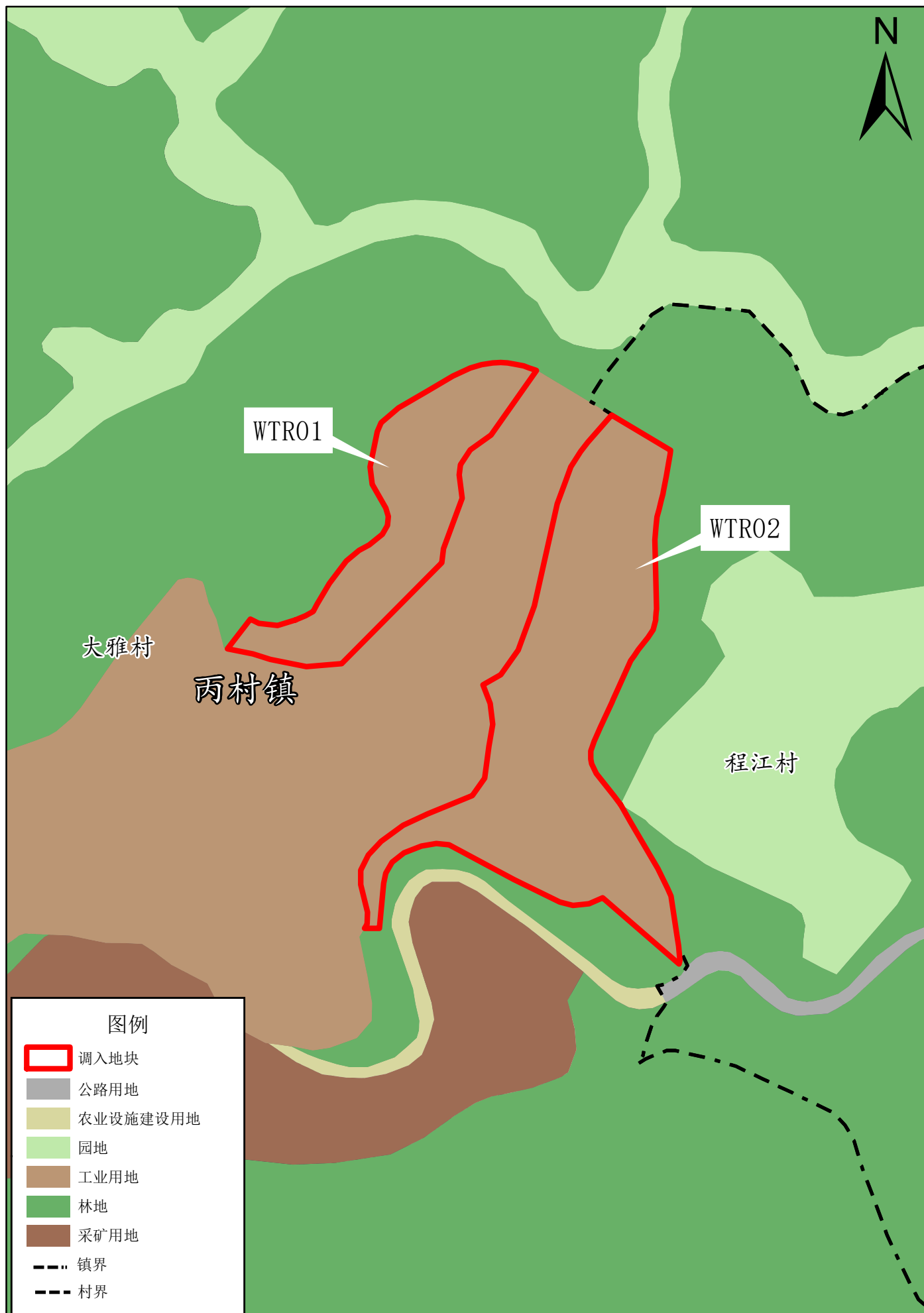


2000国家大地坐标系
1985国家高程标准

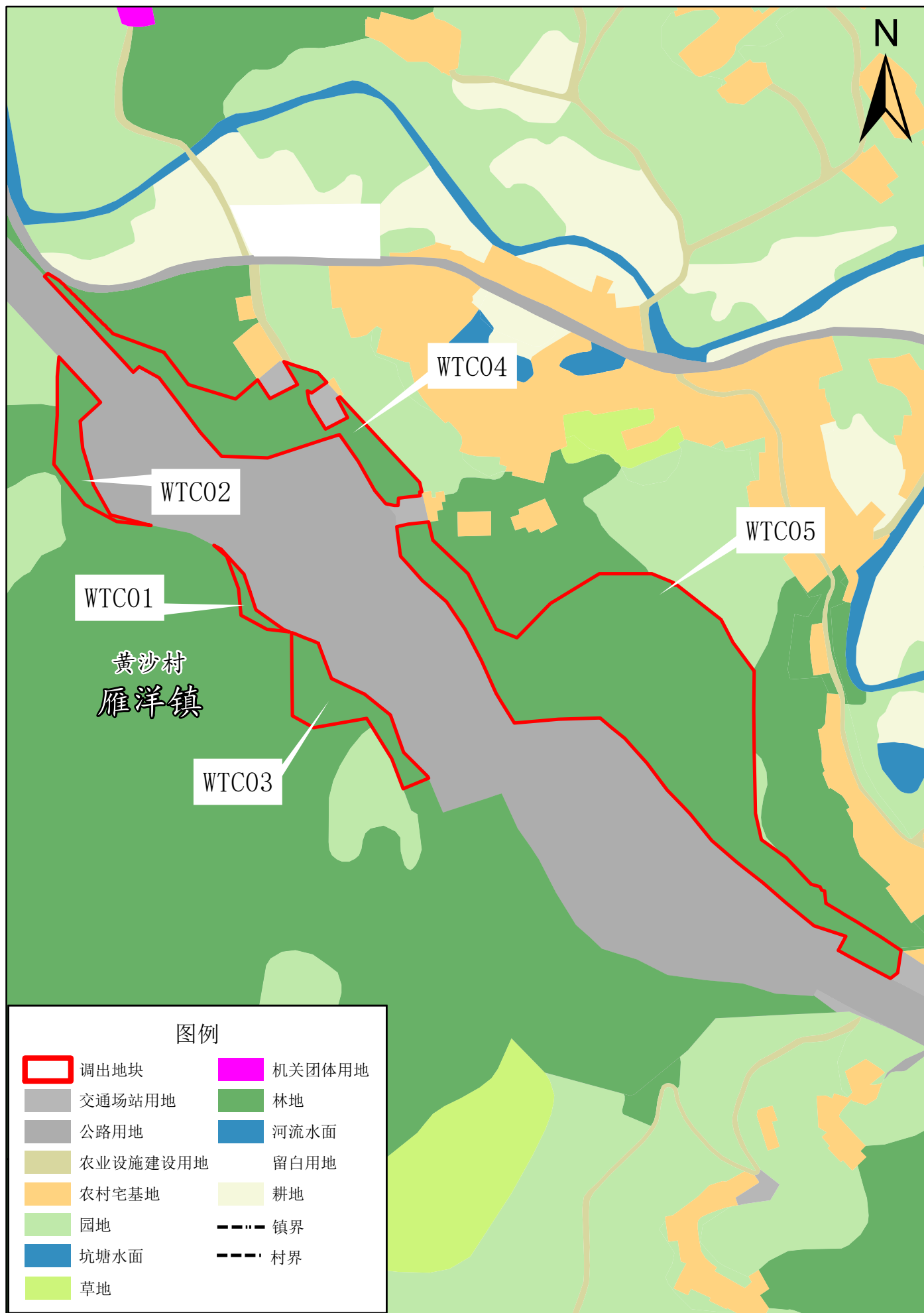
1:2,000

梅州市自然资源局梅县分局
二〇二六年三月

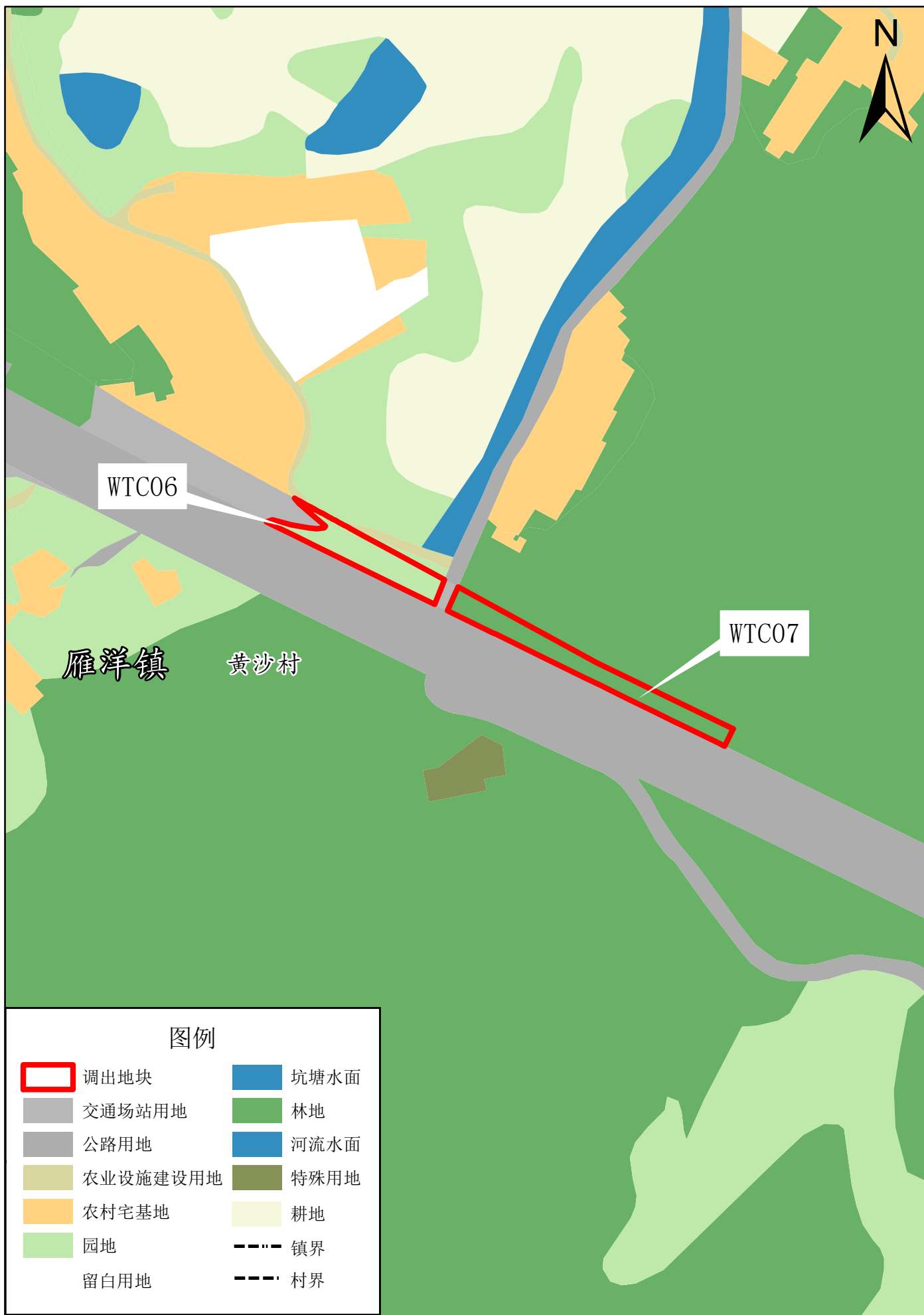
梅州市梅县区丙村镇调入地块调整后土地使用规划局部图



梅州市梅县区雁洋镇调出地块调整后土地使用规划局部图



梅州市梅县区雁洋镇调出地块调整后土地使用规划局部图

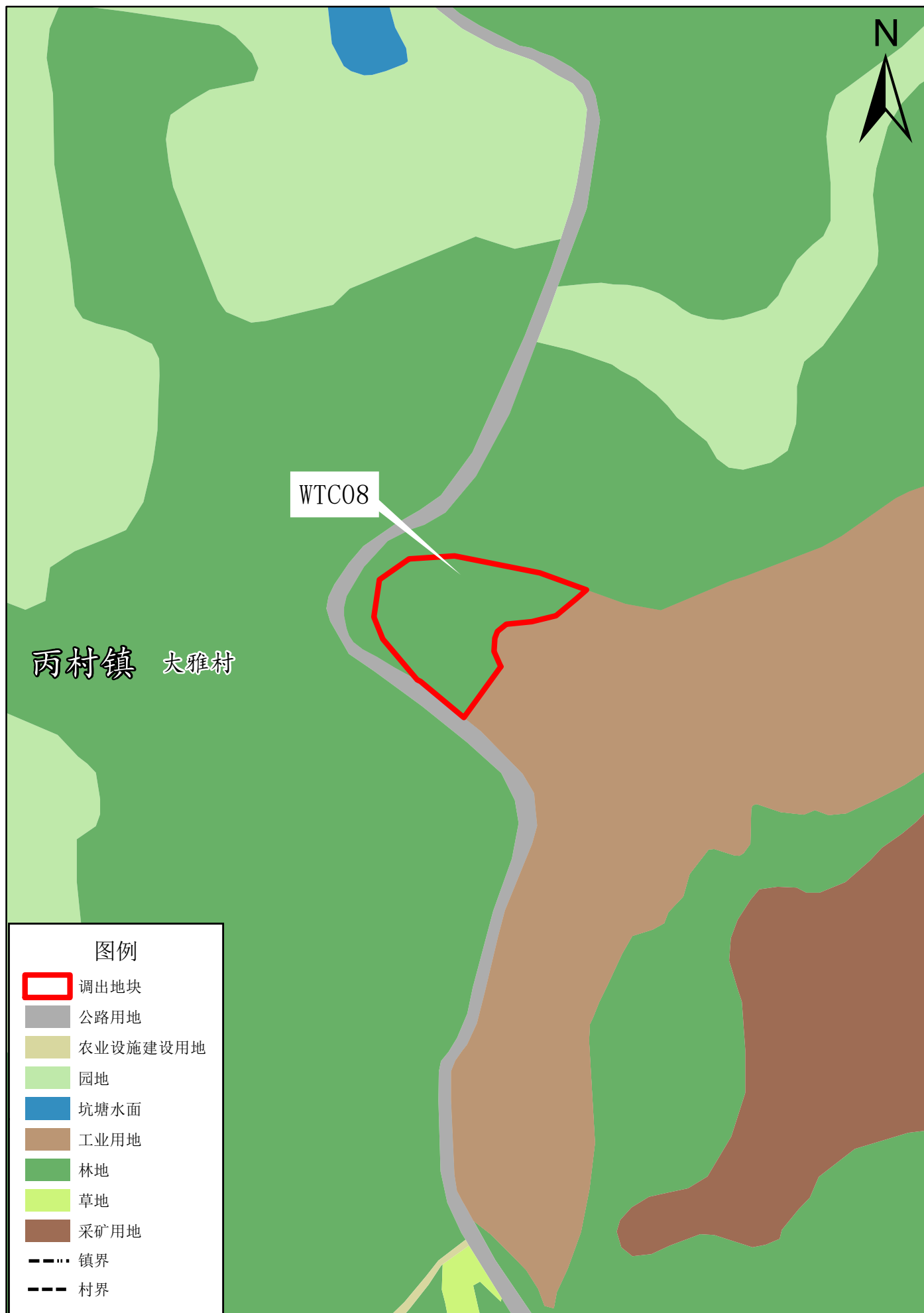


2000国家大地坐标系
1985国家高程标准

1:2,000

梅州市自然资源局梅县分局
二〇二六年三月

梅州市梅县区丙村镇调出地块调整后土地使用规划局部图



2000国家大地坐标系
1985国家高程标准

1:2,000

梅州市自然资源局梅县分局
二〇二六年三月