

梅州市梅县区禁止开垦陡坡地范围 划定技术报告



梅州市梅县区水务局

中晏建设集团有限公司



二〇二五年十一月



照
执
业
营

统一社会信用代码

91510105214393268M



“国家企业信用信息公示系统”了解更多登记、备案、许可、监管信息。

剧本编号: 10-1

(副)本

名称 中凌建设集团有限公司

类型 有限责任公司(自然人投资或控股)

法定代表人 张宏

范围

[illegible]

注册资本 捌仟零伍拾万元整

成立日期 1994年12月28日

住所 汶川县威州镇桑坪路39号附98号（盛世天苑）

登记机关

2023 年 1 月 11 日

国家企业信用信息公示系统网址：
<http://www.gsxt.gov.cn>

市场主体应当于每年1月1日至6月30日通过国家企业信用信息公示系统报送公示年度报告。

国家市场监督管理总局监制

工程咨询单位甲级资信证书

单位名称：中晏建设集团有限公司

住所：汶川县威州镇桑坪路39号附98号
(盛世天苑)

统一社会信用代码：91510105214393268M

技术负责人：刘希泉

资信类别：专业资信

业务：市政公用工程，农业、林业，水利水电，建筑

证书编号：甲272024012221

有效期：2024年11月28日至2027年11月27日



证书查询



发证单位：中国工程咨询协会

项目名称：梅州市梅县区禁止开垦陡坡地范围划定技术报告

编制单位：梅州市梅县区水务局

中晏建设集团有限公司

核定：李维（高级工程师）

李维

审核：刘瑶（高级工程师）

刘瑶

校核：杨海军（工程师）

杨海军

编写：赵暄（工程师）

赵暄

于健（工程师）

于健

邓勋达（工程师）

邓勋达

李有龙

李有龙

目录

前言	1
一、基本概况	4
（一）行政区划	4
（二）社会经济情况	6
（三）自然条件	6
（四）土地利用	8
（五）坡度分级	10
（六）水土流失状况	12
二、划定依据与技术路线	18
（一）指导思想	18
（二）划定原则	18
（三）划定依据	19
（四）划定目的	21
（五）划定任务	21
（六）划定技术路线	22
三、划定方法	25
（一）划定原则	25
（二）采用数据	25
（三）划定方法和步骤	26
四、禁止开垦陡坡地范围划定结果	30
（一）初步划定	30
（二）复核调整	33
（三）划定成果	50
五、附表、附件、附图	54

附表1 广东省梅州市梅县区禁止开垦陡坡地面积统计表	55
附表2 广东省梅州市梅县区林地、草地、裸土地统计表	56
附表3 梅县区各部门及乡镇首次征求意见修改情况	57
附表4 梅县区各部门及乡镇第二次征求意见修改情况	59
附表5 市直相关部门征求意见修改情况	61
附表6 梅州市梅县区县级技术审查修改情况	62
附表7 广东省级初审意见修改情况	62
附表8 梅州市市级技术审查修改情况	62
附表9 禁止开垦陡坡地范围矢量数据属性表	63
附件1 首次征求各部门及镇街征求意见的复函	200
附件2 二次各部门及镇街征求意见的复函	208
附件3 梅州市梅县区县级评审意见	244
附件4 广东省级初审意见	245
附件5 市直相关部门征求意见复函及市级评审意见	248
附件6 禁止开垦陡坡地范围小班调查核实表	255
附件7 梅州市梅县区禁止开垦陡坡地范围划定技术报告专家评审 会议签到表	324
附件8 梅州市梅县区禁止开垦陡坡地范围划定技术报告专家评审 会议专家签名表	325
附图 梅州市梅县区各镇（街）禁止开垦陡坡地划定范围	326

前言

禁止开垦陡坡地范围是指在法律法规规定的禁止开垦坡度以上且位于耕地保护红线外的土地。《中华人民共和国水土保持法》第二十条明确，禁止在二十五度以上陡坡地开垦种植农作物。在二十五度以上陡坡地种植经济林的，应当科学选择树种，合理确定规模，采取水土保持措施，防止造成水土流失【注：禁垦农作物：除粮食、棉花、油料、糖料、蔬菜等作物外，也包括人参、烟叶、花卉、药材等。（共同特征：在种植时需要经常整地、翻耕等，对地表造成持续的扰动，极易引发严重水土流失）】。省、自治区、直辖市根据本行政区域的实际情况，可以规定小于二十五度的禁止开垦坡度。禁止开垦的陡坡地的范围由当地县级人民政府划定并公告。

禁止开垦陡坡地范围划定是水土保持法提出的重要预防水土流失措施，《中共中央办公厅国务院办公厅印发〈关于加强新时代水土保持工作的意见〉的通知》（中办发〔2022〕68号）以及《中共广东省委办公厅广东省人民政府办公厅印发〈关于加强新时代水土保持工作的若干措施〉的通知》（粤办发〔2023〕27号）均对划定禁止开垦陡坡地范围提出要求，为提升生态系统水土保持功能，严禁违法违规开垦。

2024年，水利部以《水利部办公厅关于印发水土保持重点区域划定技术指南的通知》（办水保〔2024〕2号）印发了《禁止开垦陡坡地范围划定技术指南》（以下简称“指南”），指南明确了禁止开垦陡坡地范围划定技术要求。依据《水利部关于加强新时代水土保持空间管控的意见》（水保〔2024〕4号）要求，县级水行政主管部门要会同相关部门，根据各省依法规定的禁止开垦坡度，结合第三次全国国土调查和最新全国水土流失动态监测成果，按照《禁止开垦陡坡地

范围划定技术指南》，开展禁止开垦陡坡地范围划定工作。各省级水行政主管部门要加强组织协调和技术指导，督促指导辖区内各县级行政区在2025年底前全面完成禁止开垦陡坡地范围的划定和公告工作。

划定禁止开垦陡坡地范围是提升生态系统水土保持功能、严禁违法违规开垦、科学合理预防水土流失的基础性工作，是解决水土保持深层次矛盾和问题的迫切要求，在维护粮食安全、生态安全和河湖健康生命安全，维持生态系统平衡、建设生态农业、改善人居环境、发挥水土资源的生态效益、经济效益和社会效益等方面具有重要意义，各县级行政区依法依规划定禁止开垦陡坡地范围势在必行。为各县级行政区依法依规划定禁止开垦陡坡地范围提供技术支撑，2025年1月，广东省水利厅组织编制了广东省禁止开垦陡坡地范围划定工作方案，明确了省、市、县各级水行政主管部门的工作任务、划分的时间安排、划定程序及方法等。

2025年4月，梅州市梅县区水务局委托中晏建设集团有限公司（以下简称“我公司”）承担梅州市梅县区禁止开垦陡坡地范围划定工作。为确保此项工作科学规范、高效推进，我公司于2025年4月至5月期间，重点开展了前期筹备工作：一方面组织技术骨干参加了省级层面举办的禁止开垦陡坡地范围划定技术培训，系统学习相关政策法规、技术标准及实操要点；另一方面同步开展公司内部技术培训，结合项目实际需求细化工作流程，并组织专业团队制定了详尽的工作方案，明确了各阶段目标、任务分工及质量管控要求。

前期准备工作完成后，我公司全面转入梅州市梅县区禁止开垦陡坡地范围划定的实质性工作阶段。工作中，我公司技术人员对梅县区全域开展实地调研，全面收集最新水土流失动态监测成果、县级及乡镇行政区划矢量边界、数字高程数据（DEM）、高分辨率遥感影

像、第三次全国国土调查数据、“三区三线”矢量边界、高标准农田分布等特定区域矢量边界数据。以广东省水利厅下发的1736个禁止开垦陡坡地图斑为基础，经过核查，删减图斑面积62085.45hm²，相比首次省上下发参照范围164688.21hm²，减少了37.70%。最终划定禁止开垦陡坡地图斑2322个，总面积102602.76hm²，占梅县区土地总面积的41.42%。划定过程中，我公司严格贯彻落实上级要求，采用高分辨率基础资料，应用新技术手段，确保成果准确有效，并于2025年11月顺利编制完成《梅州市梅县区禁止开垦陡坡地范围划定技术报告》。

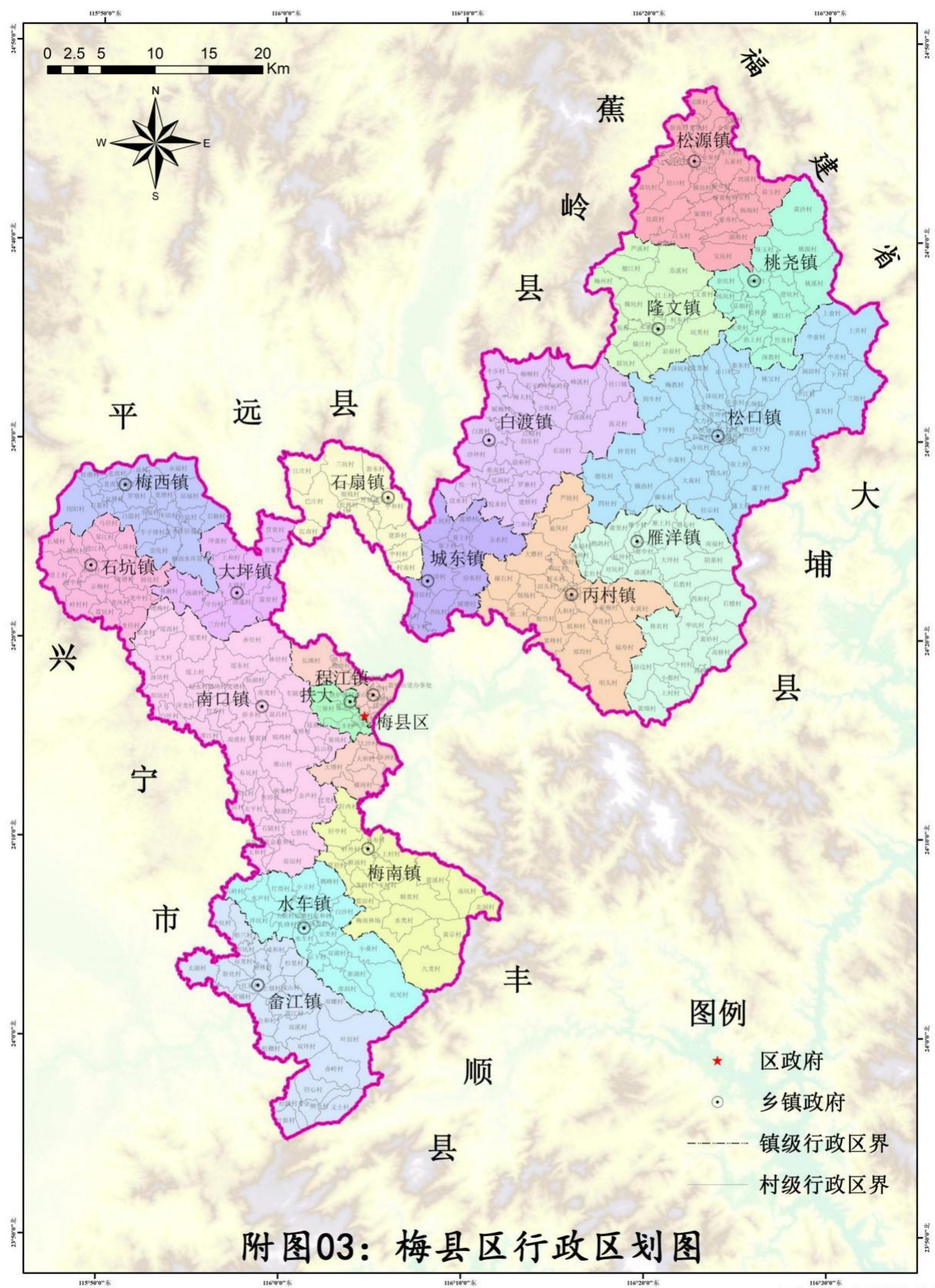
此项工作的顺利推进，离不开梅县区水务局及相关县直部门、各镇街的大力支持与协助，在此我公司致以衷心的感谢。

一、基本概况

（一）行政区划

梅县区位于广东省东北部，韩江上游，梅州市中部，介于北纬 $23^{\circ}55'$ ~ $24^{\circ}48'$ 、东经 $115^{\circ}47'$ ~ $116^{\circ}33'$ 之间，东西宽78km，南北长98km；东邻大埔，西界兴宁，南连丰顺，北接蕉岭；东北与福建省上杭、永定毗连，西北与平远接壤，中部环接梅州市梅江区。2022年，梅县区辖新城工委、扶大高新区管委会、程江、南口、畲江、水车、梅南、梅西、石坑、大坪、城东、石扇、白渡、丙村、雁洋、松口、隆文、桃尧、松源等19个镇（办事处、高管会），梅县区共有355个行政村、34个社区居委会。

一、基本概况



珠江水利委员会珠江水利科学研究院
2019年7月

图1-1 梅县区行政区划图

（二）社会经济情况

1.人口

2023年末，梅县区常住人口55.27万人，比上年末减少0.24万人，同比下降0.43%。其中城镇常住人口30.50万人，占常住人口比重（常住人口城镇化率）55.19%，比上年末提高1.03个百分点。全区户籍人口613782人，同比下降0.5%；其中，城镇人口283551人，农村人口330231人。人口出生率为6.30‰，死亡率为7.82‰，自然增长率为-1.52‰。

2.区域经济

根据梅州市地区生产总值统一核算结果，2023年梅县区地区生产总值（初步核算数）为258.48亿元，同比增长7.6%。其中，第一产业增加值为63.02亿元，同比增长5.9%，对地区生产总值增长的贡献率为20.2%；第二产业增加值为87.15亿元，同比增长10.3%，对地区生产总值增长的贡献率为43.9%；第三产业增加值为108.31亿元，同比增长6.4%，对地区生产总值增长的贡献率为35.9%。三次产业结构比为:24.4:33.7:41.9。人均地区生产总值46666元，同比增长8.0%。

（三）自然条件

1.地形地貌

梅县区地势以山地为主，境内四周群山环抱，山峦起伏，地形复杂。地形可分为三个类型，即河谷盆地，丘陵和山地，海拔500m以上的山区占总面积的21.8%，低山陵区占54.5%，平原、河谷盆地23.7%。梅江两边分布着大小河谷、盆地和低山丘陵，这些小盆地耕地连片，土壤肥沃，是梅县区的重要耕作地带。梅县区境内千米以上山峰9座，最高阴那山五指峰1297m，次为王寿山1147m。全区丘陵地占80%，有“八山一水一分田”之称。

2.气象水文

梅县区属亚热带季风气候，夏日长，冬日短，无霜期长，光照充足，热量丰富，雨量充沛，昼夜温差大，且雨热同季，干冷同期，四季宜耕，具有发展农、林、牧、果、渔等各业的优越气候条件，但易旱易涝，偶有奇热和严寒，也给各业生产带来不同程度的影响。因四周高山环绕等复杂的地文因素，构成区境光、温、水分布不均的形态，光照为盆地时间长、山区时间短；热量分布为盆地多、山区少；雨量为四周多、中间少的地域差异。四季分布不均，春暖迟，夏季长，秋、冬季短。年平均气温 21.8°C ，最冷月平均气温 12.7°C ，最热月平均气温 28.9°C ，历年极端最高气温 39.6°C 、极端最低气温 -7.3°C ，年平均降雨量1485.5毫米，年平均相对湿度75.6%，年平均日照时数1809.9小时。

梅县区水资源丰富，河流众多，水系分散，流域面积大于 10km^2 的河流有43条，流域面积大于 100km^2 的河流有13条，流域面积大于 1000km^2 的河流有2条，即梅江和石窟河。整个流域以梅江为干流，属韩江水系，各个水系连贯统一，区域内各河流最终汇入梅江。

3.土壤

梅县区属南方红壤丘陵山区，自然成土母岩以花岗岩、混合花岗岩、砂砾岩紫色砂页岩为主，由于受自然条件的影响，各类岩石风化形成不同类型的土壤，主要是黄壤、红壤、赤红壤、砖红壤和紫色土。梅县区境内四周山峦起伏，地形复杂。梅江穿越腹地，地势西高东低，朝梅江河倾斜。地形可分为三个类型，即河谷盆地，丘陵和山地，梅江两边分布着河谷、盆地和低山丘陵，这些小盆地耕地连片，土壤肥沃，是梅县区的重要耕作地带，居住群体错落分布，人口集中。境内海拔最高1357m，最低38m。

4.植被状况

梅县全区森林覆盖率达75.58%，全区林地面积达18.23万hm²，生态林占比超40%。构建以阴那山省级自然保护区为核心，串联11个自然保护区和40座森林公园（如梅花山森林公园）的生态保护体系，覆盖全区22.5%的盆地及丘陵区域。林地面积占比超73%，其中乔木林地占绝对优势（97.2%），主要树种为松、杉、木荷、椎类、桉树等，其次为竹林（1.2%）。金柚、茶叶种植广泛，辅以柑橙、香蕉、仙人草等经济作物，果园占园地总面积的95.5%。低丘陵区规模化种植茶树。

（四）土地利用

根据2023年梅县区国土三调变更调查土地利用数据，梅县区总面积为247684hm²，林地面积为182287hm²，草地面积为1883.0095hm²。其他土地中裸土地面积为124hm²。

表1-1 林地、草地、裸土地现状统计表

县 (市、 区)	国土面积 (hm ²)	林地 (hm ²)				草地 (hm ²)				其他土地 (hm ²)
		乔木林地	竹林地	灌木林地	其他林地	天然牧草地	人工牧草地	沼泽草地	其他草地	裸土地
梅县区	247684	176705	2383	974	2225	0.0095	4	/	1879	124

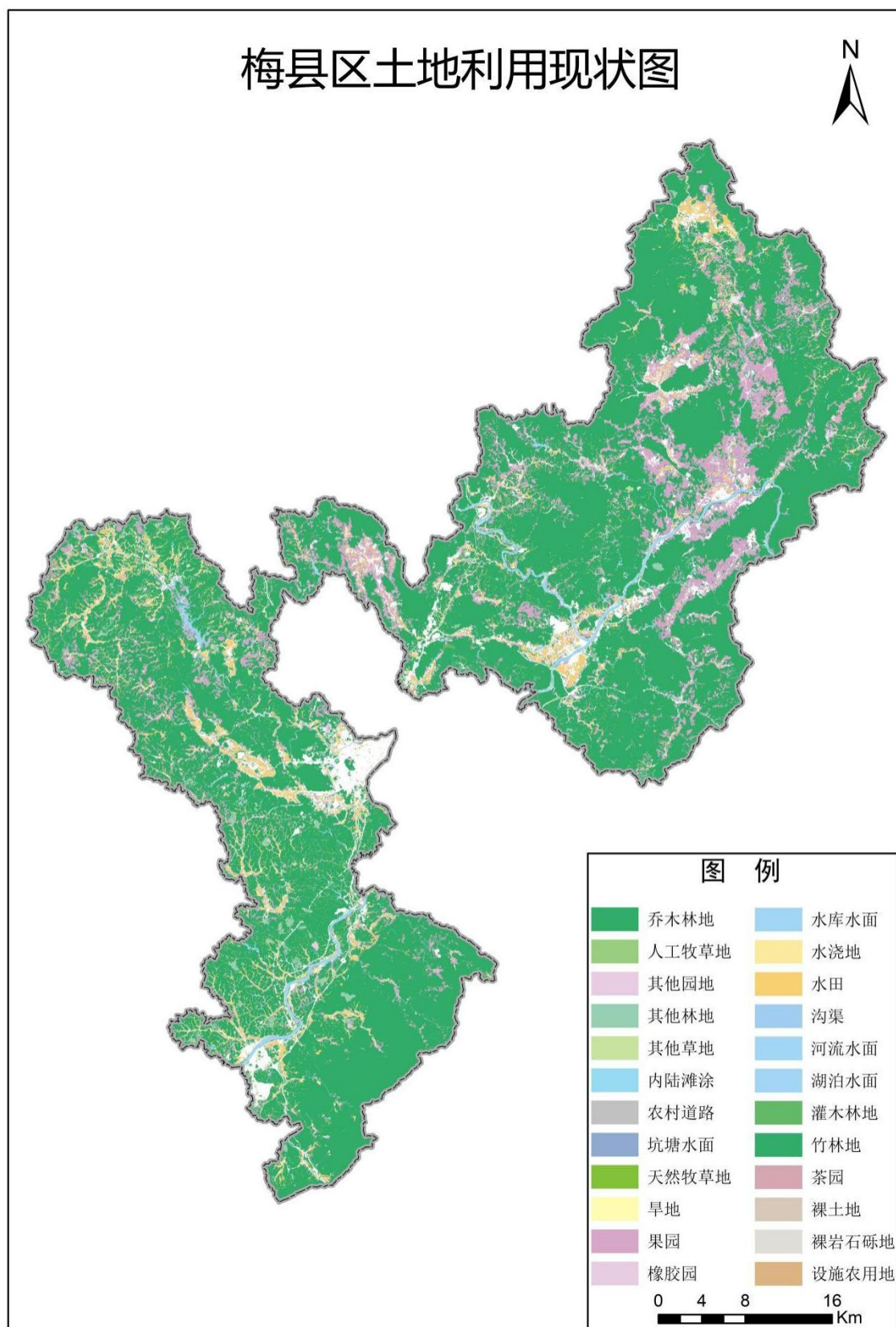


图1-2 主要地类分布示意图

（五）坡度分级

依据国土三调坡度分级图统计，研究区坡度划分为5个等级： $\leq 2^\circ$ 、 $2-6^\circ$ 、 $6-15^\circ$ 、 $15-25^\circ$ 、 $> 25^\circ$ ，其中 $> 25^\circ$ 面积约占55.39%， $15-25^\circ$ 面积约占18.41%， $6-15^\circ$ 面积约占12.77%， $2-6^\circ$ 面积约占6.03%， $\leq 2^\circ$ 面积约占7.41%。其中 $> 25^\circ$ 的面积为137218.35hm²。




图1-3 坡度等级分布图

（六）水土流失状况

根据《全国水土保持规划（2015—2030年）》（国函〔2015〕160号）以及《全国水土保持规划国家级水土流失重点预防区和重点治理区复核划分成果》（办水保〔2013〕188号），梅县区属于国家级水土流失重点防治区。

1.水土流失强度

根据广东省梅州市梅县区2024年水土流失动态监测成果，梅县区水土流失面积2503km²，以轻度侵蚀为主，梅州市梅县区水土流失面积统计情况见下表。

表1-2 梅州市梅县区水土流失面积统计表

土地总面积 (km ²)	微度侵蚀		水力侵蚀		水土保持率
	面积 (km ²)	占土地总面积比例 (%)	面积 (km ²)	占土地总面积比例 (%)	
2503	2218.32	88.63	284.68	11.37	88.63%

表1-3 梅州市梅县区水力侵蚀面积情况统计表

轻度侵蚀		中度侵蚀		强烈侵蚀		极强烈侵蚀		剧烈侵蚀	
面积 (km ²)	占水力侵蚀面积比例 (%)	面积 (km ²)	占水力侵蚀面积比例 (%)	面积 (km ²)	占水力侵蚀面积比例 (%)	面积 (km ²)	占水力侵蚀面积比例 (%)	面积 (km ²)	占水力侵蚀面积比例 (%)
246.89	86.73	25.88	9.09	10.53	3.7	1.12	0.39	0.26	0.09

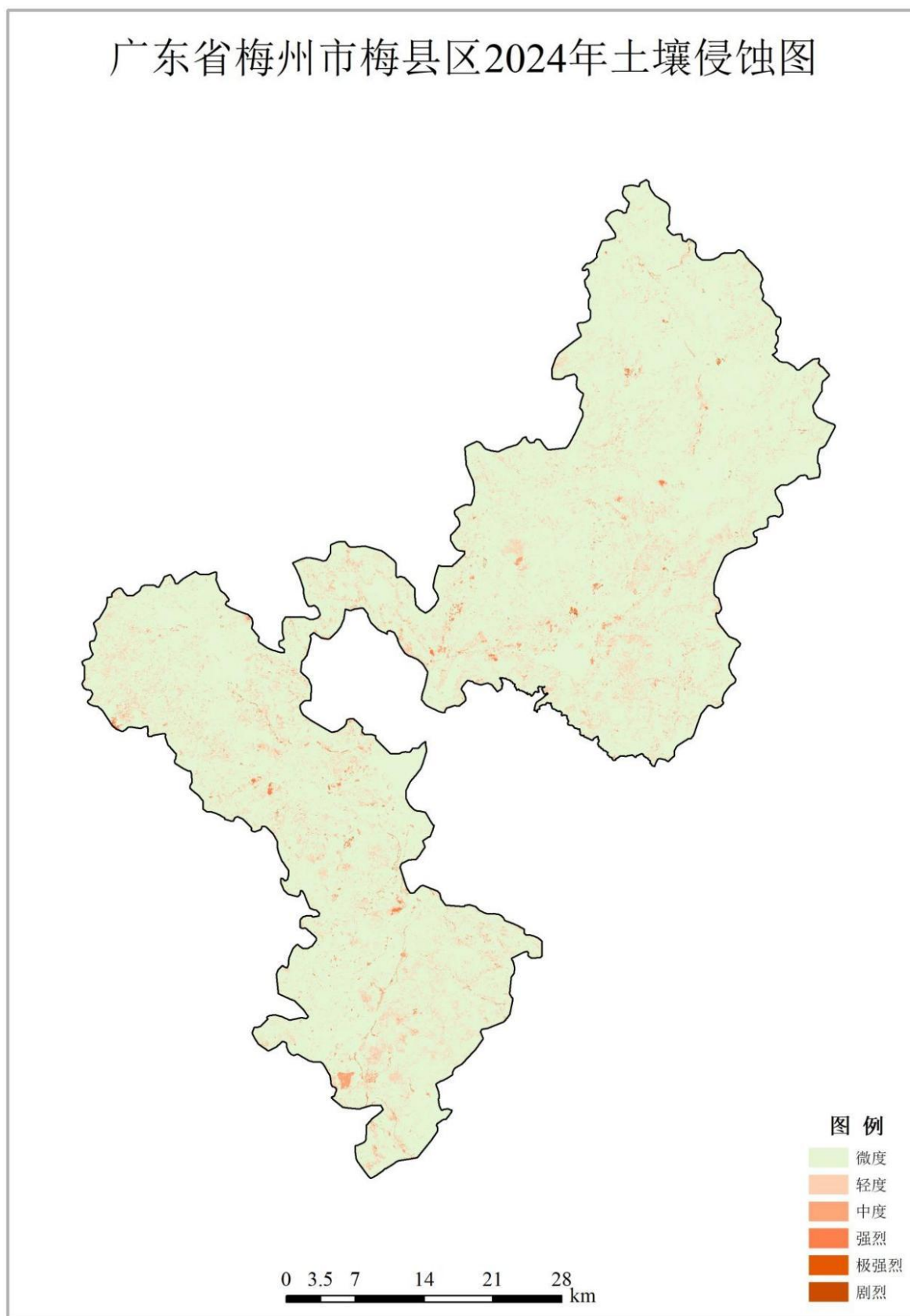


图1-4 土壤侵蚀分布图

从水土流失强度看，梅县区水土流失以轻度为主，其面积为246.89平方公里，占总流失面积的86.73%；中度侵蚀面积为25.88平方公里，占总流失面积的9.09%；强烈侵蚀面积为10.53平方公里，占总流失面积的3.70%；极强烈侵蚀面积为1.12平方公里，占总流失面积的0.39%；剧烈侵蚀面积为0.26平方公里，占总流失面积的0.09%。

2.水土流失类型

梅县区水土流失类型包括自然侵蚀和人为侵蚀两类。自然侵蚀可进一步分为：崩岗、溶蚀以及其他自然侵蚀（表现为面蚀、沟蚀），人为侵蚀包括：坡耕地、生产建设等。

①崩岗。崩岗是在水力和重力共同作用下，沟头部分经不断地崩塌和陷蚀作用而形成的一种围椅状侵蚀地貌。

②溶蚀（石漠化）。溶蚀是土壤中易溶物质及有机、无机胶体随地表径流流失的过程。溶蚀发育于石灰岩地区，石岩上植被一旦破坏，土壤极易被水冲蚀，其保水保土能力大大降低，从而形成石漠化。

③其他面蚀。根据成因和分布特点，面蚀可以分为两类，一类是发育于母岩为一般沉积岩地区的面蚀，另一类是发育于母岩为紫色砂页岩和花岗岩风化壳地区的面蚀。

④其他沟蚀。沟蚀是地表径流引起的侵蚀作用，主要以侵蚀沟的形式表现。

⑤坡耕地。坡耕地是指分布在山坡上地面平整度差跑水跑肥跑土突出作物产量低的旱地。它的比例大小反应的是一个地区水土流失的一般状况，一般这种土地是宜草宜灌木的，不宜大规模耕作，而耕作比例越大，水土流失越严重，生态环境也就越恶劣。

⑥生产建设。主要包括:开发区建设、采石采矿、交通建设、水利及电力建设等,以生产建设项目形式出现。

⑦火烧迹地。指的是因为森林火灾而形成的荒山。火是森林生态系统中重要的干扰因子,它影响整个森林生态系统的发展和演替,尤其是大面积的森林火灾不仅烧毁森林,还会破坏森林结构,以低价值次生树种取代珍贵的针阔叶树种,造成森林环境的恶化。

3.水土流失成因

①自然因素对水土流失的影响

影响梅县区水土流失的自然因素主要有气候、地质、土壤和植被等。

气候因素方面,对土壤侵蚀作用较大的是降水,2017年梅县区年降水量约为1396.6mm,多以暴雨出现,降雨集中且强度大,极易对裸露的表土造成严重的冲刷,从而形成面蚀和沟蚀,较陡坡面还会发生小规模重力侵蚀。

岩石的风化致使坡面岩石破碎,抵抗侵蚀的能力下降极易产生水土流失。

土壤呈砂质性,质地松散,抗冲性低,在径流的作用下,产生水土流失。

植被具有截留降水,涵养水源,固持土体,改良水气候条件,并且在一定程度上可以防止浅层滑坡等作用。植被破坏后,水土流失加剧。

②人类活动对水土流失的影响

人类的社会生产发展水平,土地利用方式及农村经济政策,国民经济部门开发利用自然资源中对水土资源保护,直接影响到人为水土流失的程度。

人们过度利用和开发自然资源，尤其是滥垦乱伐，过度放牧，导致生态恶化，耕地肥力降低，水土流失发生。生产建设项目造成新的水土流失，近年来，随着市场经济的迅猛发展，梅县区内各种开发建设项目发展很快，个别单位和个人在开发及生产建设中，不进行水土保持方案编制，不采取必要的水土保持措施，施工中乱挖、乱采、乱扔、乱倒现象比较严重，破坏了地表植被，造成大量新的水土流失。

二、划定依据与技术路线

（一）指导思想

以习近平生态文明思想为核心，深入贯彻落实相关法律法规和政策文件要求，坚持“预防为主、保护优先”原则。通过科学划定禁止开垦区域，加强水土保持空间管控，严控人为水土流失风险，以全面提升水土保持功能，筑牢生态安全屏障，推动绿色发展。

（二）划定原则

1.政府主导，部门协作。县级行政区人民政府是禁止开垦陡坡地范围划定的责任主体，禁止开垦陡坡地范围划定工作由省水利厅负责技术指导，各地级以上市水利（水务）局统筹、县级水行政主管部门牵头具体负责，自然资源、林业、农业农村等部门密切配合，有序推进辖区内禁止开垦陡坡地范围划定工作。

2.统筹协调，做好衔接。禁止开垦陡坡地范围划定工作结合国土空间规划、“三区三线”划定和生态保护红线管理，衔接《中华人民共和国土地管理法实施条例》中禁止开垦的范围要求、《自然资源部关于经济发展用地要素保障工作中严守底线的通知》（自然资发〔2023〕90号）中复垦耕地“三个禁止”要求等统筹协调推进禁止开垦陡坡地范围划定工作。

3.应划尽划，应保尽保。以第三次全国国土调查成果中的林地、草地和裸土地图斑为底数，根据国土调查图斑的坡度综合划定，尊重土地利用现状，同地类集中连片区域可合并处理，做到应划尽划，应保尽保，划定集中连片图斑面积不小于5hm²。

4.生态优先，保护为要。坚持人与自然和谐共生的发展理念，科学划定禁止开垦陡坡地范围，降低发展的环境资源代价，因地因时制宜，分区分类施策，努力处理好高质量发展和高水平保护关系。

5.科学划定，定量结合。遵循科学划定、落地准确、边界清晰、便于管理的要求，采取定量判别为主、定性判定为辅的方法进行划定。

（三）划定依据

1.法律法规

（1）《中华人民共和国土地管理法》（主席令第28号，2004年修订）；

（2）《中华人民共和国水土保持法》（1991年6月29日第七届全国人民代表大会常务委员会第二十次会议通过，2010年12月25日第十一届全国人民代表大会常务委员会第十八次会议修订，2011年3月1日起实施）；

（3）《中华人民共和国水土保持法实施条例》（国务院令第120号，2011年修订）；

（4）《中华人民共和国自然保护区条例》（国务院令第687号，2017年修订）；

（5）《广东省水土保持条例》（广东省第十二届人民代表大会常务委员会第二十八次会议通过，2017年实施）；

（6）《中华人民共和国森林法》（2020年7月1日起施行）。

2.行业技术标准

（1）《水土保持规划编制规范》SL/T 335-2024；

（2）《水土保持综合治理规划通则》GB/T15772-2008；

（3）《水土保持综合治理效益计算方法》GB/T15774-2008；

（4）《水土保持综合治理技术规范》GB/T16453.1～16453.6-2008；

(5) 《南方红壤丘陵区水土流失综合治理技术标准》SL657-2014;

(6) 《饮用水水源保护区划分技术规范》HJ/T338-2007;

(7) 《水土流失危险程度分级标准》(中华人民共和国水利行业标准 SL718-2015);

3.规划文件

(1) 《水利部关于印发贯彻落实<关于加强新时代水土保持工作的意见>实施方案的通知》(水保〔2023〕25号);

(2) 《水利部办公厅关于印发全国水土保持规划国家级水土流失重点预防区和重点治理区复核划分成果的通知》(水利部办公厅办水保〔2013〕188号);

(3) 水利部办公厅关于印发《全国水土保持区划(试行)》的通知(水利部办公厅办水保〔2012〕512号);

(4) 《全国水土保持规划(2015—2030年)》(国函〔2015〕160号)

(5) 《梅州市水土保持规划》(2016—2030年);

(6) 《梅州市梅县区水土保持规划》(2018-2030年);

(7) 《梅州柚产业发展规划》(2019—2025年);

(8) 《梅州市梅县区森林经营规划》(2018-2050年);

(9) 《梅州市梅县区国土空间总体规划》(2021—2035年);

(10) 《水利部办公厅关于印发水土保持重点区域划定技术指南的通知》(办水保〔2024〕2号);

(11) 《梅州市梅县区农业农村现代化“十四五”规划》(2021-2025);

(12) 《广东省禁止开垦陡坡地范围划定工作方案》(2025年1月);

4.其他相关资料

- (1) 梅州市梅县区“三区三线”矢量数据;
- (2) 梅州市梅县区第三次全国土地调查数据和坡度数据;
- (3) 梅州市梅县区经济林公益林矢量数据;
- (4) 高标准农田相关规划资料;
- (5) 高标准农田建设项目区矢量数据;
- (6) 梅州市梅县区流域面积50~1000平方公里河流岸线保护与利用规划(2023-2035年);
- (7) 粮食生产功能区划定矢量数据;
- (8) 垦造水田、后备耕地、耕地恢复潜力地块矢量数据;
- (9) 建设用地使用权证地块及宅基地使用权证地块矢量数据。

(四) 划定目的

划定禁止开垦陡坡地范围是提升生态系统水土保持功能、严禁违法违规开垦、科学合理预防水土流失的基础性工作,是解决水土保持深层次矛盾和问题的迫切要求,在维护粮食安全、生态安全和河湖健康安全,维持生态系统平衡、建设生态农业、改善人居环境、发挥水土资源的生态效益,经济效益和社会效益等方面具有重要意义,各县级行政区依法依规划定禁止开垦陡坡地范围势在必行。

(五) 划定任务

梅州市梅县区水务局委托我公司负责梅州市梅县区区域内的禁止开垦陡坡地范围划定,开展野外调查和成果编制,并将成果征求

县级相关部门意见；征求意见后，将成果报梅州市水务局审核、省级水行政主管部门复核，再由梅州市梅县区水行政主管部门提交梅州市梅县区人民政府核准认定。

（六）划定技术路线

1.前期准备

禁止开垦陡坡地范围划定工作需要使用近期高清卫星遥感影像数据并经校正处理后作为内外业工作底图，卫星影像数据处理应符合国家卫星影像图制作规程和本次划定工作的需求。处理好的卫星影像图在基础地理信息基础上叠加国土三调成果、县（市、区）坡度分级、水土流失动态监测等矢量数据，开展划定工作，需要收集的资料如下：

（1）收集县级行政区划矢量边界、乡镇行政区划矢量边界、数字高程模型（DEM）、高分辨率遥感影像、第三次全国国土调查数据（林地、草地、裸土地图斑矢量边界，以及坡度分级数据）、“三区三线”（确定耕地保护红线、城镇开发边界线）、高标准农田建设、垦造水田、后备耕地、耕地恢复潜力地块、建设用地使用权证地块、宅基地使用权证地块等矢量数据。

（2）数字高程数据（DEM）分辨率应不低于30米，高分辨率遥感影像空间分辨率应优于2.0米，有条件的地区可使用更高精度的数据；涉及的其他相关空间数据应满足禁止开垦陡坡地范围划定要求，原则上比例尺不低于1:1万。

（3）2024年梅州市梅县区水土流失动态监测成果。

（4）自然资源、林业、农业农村等部门禁止开垦范围划定成果和规划。

(5) 相关法律法规文件:明确禁垦陡坡地的坡度标准及划定依据。

2.确定禁止开垦坡度

根据国家和地方相关规定，确定禁垦陡坡地的坡度阈值。对梅县区来说，坡度大于一定度数（25度）的土地可划定为禁垦陡坡地范围。

3.数据内业处理与分析

根据省水利厅首次下发的梅州市梅县区禁止开垦陡坡地范围参照范围，结合梅州市梅县区第三次全国国土调查2023年度变更数据（删除最新地类非林草地和裸土地的区域，删除坡度低于25°区域）、“三区三线”矢量成果、高标准农田数据、最新遥感影像数据（删除最新地类不是林草地和裸土地区域），初步确定禁垦陡坡地的范围。

4.范围划定与修正

(1) 实地核查

组织专业人员进行实地勘察，核实划定范围内的土地实际情况，包括坡度、土地利用现状、生态环境等。对与实际情况不符的区域进行调整和修正。

(2) 边界确定

根据实地核查结果，利用GIS软件精确确定禁垦陡坡地的边界，确保边界清晰、准确。

5.成果输出与应用

(1) 成果输出

生成禁垦陡坡地范围图，面积等信息。编写划定报告，详细说明划定的技术方法、过程和结果。

（2）应用与管理

将划定成果提供给相关部门，作为土地管理、生态保护和规划制定的依据。建立动态监测机制，定期对禁垦陡坡地范围进行监测和更新，确保其有效性和准确性。

三、划定方法

（一）划定原则

1.政府主导，部门协作。县级人民政府是禁止开垦陡坡地范围划定的责任主体，禁止开垦陡坡地范围划定工作由省水利厅负责技术指导，市水利局统筹协调、县级水利（务）部门牵头具体负责，自然资源、林业、农业农村等部门密切配合，有序推进辖区禁止开垦陡坡地范围划定工作。

2.统筹协调，做好衔接。结合国土空间规划、“三区三线”划定和生态保护红线管理，衔接《中华人民共和国土地管理法实施条例》中禁止开垦的范围要求、《自然资源部关于经济发展用地要素保障工作中严守底线的通知》（自然资发〔2023〕90号）中复垦耕地“三个禁止”要求等统筹协调推进禁止开垦陡坡地范围划定工作。

3.应划尽划，应保尽保。以国土三调成果中的林地、草地和裸土地图斑为底数，根据国土调查图斑的坡度综合划定，尊重土地利用现状，同地类集中连片区域可合并处理，做到应划尽划，应保尽保，划定集中连片图斑面积不低于5公顷。

4.生态优先，保护为要。坚持人与自然和谐共生的发展理念，科学划定禁止开垦陡坡地范围，降低发展的资源环境代价，因地制宜，分区分类施策，努力处理好高质量发展和高水平保护的关系。

5.科学划定，定量结合。遵循科学划定、落地准确、边界清晰、便于管理的要求，采取定量判别为主、定性判定为辅的方法进行划定。

（二）采用数据

本次禁止开垦陡坡地范围划定采用数据如下：

- 1.梅县区行政边界矢量数据、乡镇行政区划边界;
- 2.广东省第三次全国国土调查数据(林地、草地、裸土地图斑矢量边界,以及坡度分级数据);
- 3.“三区三线”矢量边界成果;
- 4.数字高程数据(DEM)30米空间分辨率数据;
- 5.《2024年度广东省水土流失动态监测项目成果报告》中的梅县区土地利用现状、水土流失现状数据;
- 6.区级行政区自然资源、林业、农业农村等部门禁止开垦范围划分成果和规划;
- 7.县级行政区与禁止开垦范围划分有关的自然地理环境因子(地理位置、土壤、气候、水文和自然灾害等)和社会经济情况等资料。

(三) 划定方法和步骤

1、禁垦坡度的确定

禁垦坡度是指禁止开垦的坡度,禁止开垦陡坡地就是禁止开垦坡度以上的土地。

关于禁止开垦陡坡地的界定,我县主要根据《中华人民共和国水土保持法》规定,坡度在禁垦坡度 25° 以上的陡坡地。在 25° 以上陡坡地种植经济林的,应当科学选择树种,合理确定规模,采取水土保持措施,防止造成水土流失。各县区根据本行政区域的实际情况,可以规定小于 25° 的禁止开垦坡度,但目前梅县区各区未有相关规定,因此梅县区各区禁垦坡度均在 25° 以上。

2、生产坡度数据

根据省水利厅下发梅县区禁止开垦陡坡地范围参照数据,梅县区禁止开垦陡坡地范围划定基本单元优先使用第三次全国国土调查

成果坡度分级数据。但根据外业核查，少部分下发图斑地块平均坡度低于 25° ，因此有必要利用数字高程模型（DEM），计算生成各图斑坡度栅格数据，用于外业核查时选取调研图斑，外业核查时可重点选取计算出的平均坡度较小的图斑。数字高程数据（DEM）分辨率应不低于30米，高分辨率遥感影像空间分辨率应优于2.0米，有条件的地区可使用更高精度的数据；涉及的其他相关空间数据应满足禁止开垦陡坡地范围划定要求，原则上比例尺不低于1:1万。

对提取的禁止开垦坡度栅格数据进行栅格转矢量处理，生成禁止开垦坡度矢量数据。

3、初步划定禁止开垦陡坡地范围

依据省水利厅下发的梅县区禁止开垦陡坡地范围参照数据，结合第三次全国土地调查数据中的林地、草地和裸土地图斑矢量数据、梅县区镇街边界矢量数据，进行叠加分析，补齐下发数据中地类信息和镇街信息。同时结合最新遥感影像，对下发区域内土地利用类型发生变化的图斑，如林地变交通用地、林地变农村建设用地等，在GIS软件中进行图斑删除、边界调整等。

此外，对二十五度以下禁止开垦陡坡地范围，主要为对大中型水库周边汇水区域、饮用水水源一级保护区、河湖管理范围、特殊基岩母质（风化花岗岩、紫色砂页岩、红砂岩、泥质页岩）等区域，各区有特定禁止开垦要求的，综合考虑特点要求，根据禁止开垦坡度，在修改后的省级下发数据基础上补齐以上区域内禁止开垦陡坡地的范围。

4、剔除特定区域

在确定了禁止开垦的初步范围后，需要进行一系列的剔除操作。首先，要剔除“三区三线”中矢量中耕地保护目标。其次，已征

地范围、城镇开发边界、永久基本农田范围、高标准农田、耕地集中整治区等也需要被剔除，因为这些区域有着明确的用途和规划。这些变化反映了土地利用的实际情况，需要进行更新和调整。最后，结合最新的高分辨率遥感影像，还要剔除城市内部、城镇周边以及坡度明显发生变化的区域，以确保划定范围的准确性和合理性。

5、外业复核

划定结果采用重点或典型抽样调查方法进行验证，验证样本在空间上应均匀分布且应包含划定为禁止开垦陡坡地的所有地类，应满足《水土保持遥感监测技术规范》《水土流失动态监测技术指南》等的要求，外业调查抽取小班比例宜为3%~5%，重点选取近山、村镇周边、道路两侧等人为活动集中区域，以及集中连片面积在5公顷以上的图斑，根据现场复核验证结果对初步划定的禁止开垦陡坡地范围进行调整，并将相邻图斑进行合并处理，剔除面积小于5公顷的图斑，形成梅县区禁止开垦陡坡地范围矢量数据。

外业调查是确定禁止开垦陡坡地范围界线、面积、地类的重要环节，以禁止开垦陡坡地范围内业矢量数据和卫星影像数据为基础，制作外业调查核实图（纸质或电子），通过外业补充调查，主要完成以下工作：以小班为单位进行现场调查核实，调查核实的主要内容为小班坡度分级、四至界线、小班的基本信息，并填写调查核实表。

其步骤如下：

（1）利用现有资料结合现场核实，以小班为单位进行现场调查核实，调查核实禁止开垦陡坡地范围小班属性。

(2) 结合现场地物、地形特征划定禁止开垦陡坡地范围界线，并充分利用卫星定位系统逐片定位勾绘并形成矢量数据，且现场要做好拐点坐标的数据记录工作。

(3) 外业调查核实时，应对内业禁止开垦陡坡地范围的属性数据进行校核和修正。

(4) 外业调查中确定为禁止开垦陡坡地范围的界线，应充分征求各乡（镇、街道）政府的意见，以确保划定结果能得以落实。

表3-1 禁止开垦陡坡地范围小班调查核实表

乡（镇、街道）		村（居、社区）委会		涉及村小组			
小班号	地类	面积 (hm ²)	四至坐标				
			拐点	坐标		小地名	备注
				E	N		
			东				
			南				
			西				
			北				
乡（镇、街道）意见:							
村（居、社区）委会意见:							
调查核实意见:							

调查人员：

调查日期：

6、征求意见

外业调研后，根据调研结果对划定区域矢量数据进行修改，形成初步划定成果，县级水行政主管部门按程序征求同级发改、财政、自然资源、生态环境、农业农村、林业等部门意见，根据相关意见完善划定成果。

7、成果修改完善

根据外业调查结果、各部门反馈意见及专家评审意见，对划定成果进行修改完善。

四、禁止开垦陡坡地范围划定结果

（一）初步划定

1. 划定过程

依据省水利厅首次下发的梅县区禁止开垦陡坡地范围参照数据，结合第三次全国土地调查数据中的林地、草地和裸土地图斑矢量数据、梅县区镇街边界矢量数据，进行叠加分析，补齐下发数据中地类信息和镇街信息。同时结合最新遥感影像，对下发区域内土地利用类型发生变化的图斑，如林地变交通用地、林地变农村建设用地等，在GIS软件中进行图斑删除、边界调整等。

2. 初步划定成果

根据广东省水利厅首次下发的禁止开垦陡坡地划定参照范围，图斑数量1736个，总面积164688.21hm²。各镇禁止开垦陡坡地面积详见表4-1。

表4-1首次下发各镇禁止开垦陡坡地面积表

序号	乡镇名称	禁止开垦陡坡地面积 (hm ²)	国土面积 (hm ²)
1	桃尧镇	7028.43	11915.96
2	城东镇	5226.6	7941.3
3	丙村镇	11783.17	17083.44
4	白渡镇	13242.67	18721.67
5	雁洋镇	12984.61	18299.05
6	松口镇	22471.86	32790.46
7	松源镇	9807.13	14486.59
8	隆文镇	7816.62	11336.89
9	石扇镇	5479.01	9104.46
10	程江镇	2804.24	5968.78
11	南口镇	17915.72	26213.92
12	石坑镇	6244.79	8722.23
13	梅西镇	3756.9	10693.85

四、禁止开垦陡坡地范围划定结果

序号	乡镇名称	禁止开垦陡坡地面积 (hm ²)	国土面积 (hm ²)
14	大坪镇	4204.84	7809.24
15	水车镇	9059.76	12187.36
16	扶大高新区管委会	554.14	1853.13
17	梅南镇	12745.35	14632.99
18	畚江镇	11562.37	17556.48
19	新城办事处	0	366.34
20	合计	164688.21	247684.14




图4-1 广东省水利厅首次下发梅县区禁垦陡坡地参照范围图

(二) 复核调整

1.复核调整过程

(1) 内业复核调整

①首次征求县级各单位意见情况

梅州市梅县区水务局于 2025 年 3月25日启动了首次征求意见工作，广泛收集了县级相关部门及各街道乡镇对于禁垦陡坡地范围的意见与建议。除林业局回复建议要根据地类进行划定禁垦范围外，其余单位均表示无意见。

②结合最新影像修正

梅县区禁止开垦陡坡地范围边界修正和复核验证主要采取室内与室外相结合的方法。室内主要利用高分辨率遥感影像进行复核验证，对广东省水利厅下发的禁止开垦陡坡地参照范围内的图斑，逐个进行范围边界的修正，重点修正邻近居民点的图斑、地类发生变化的图斑或平均坡度明显不足25度的图斑等。

表4-2 结合影像修正边界示例1

县区:梅县区	乡镇:南口镇	图斑号:4414030993(初始图斑号)
经纬度: 115.939808, 24.307569	坡度:≥25°	土地利用类型:林地
图斑属性:正确	图斑边界:不准确	备注:适当避让居民点

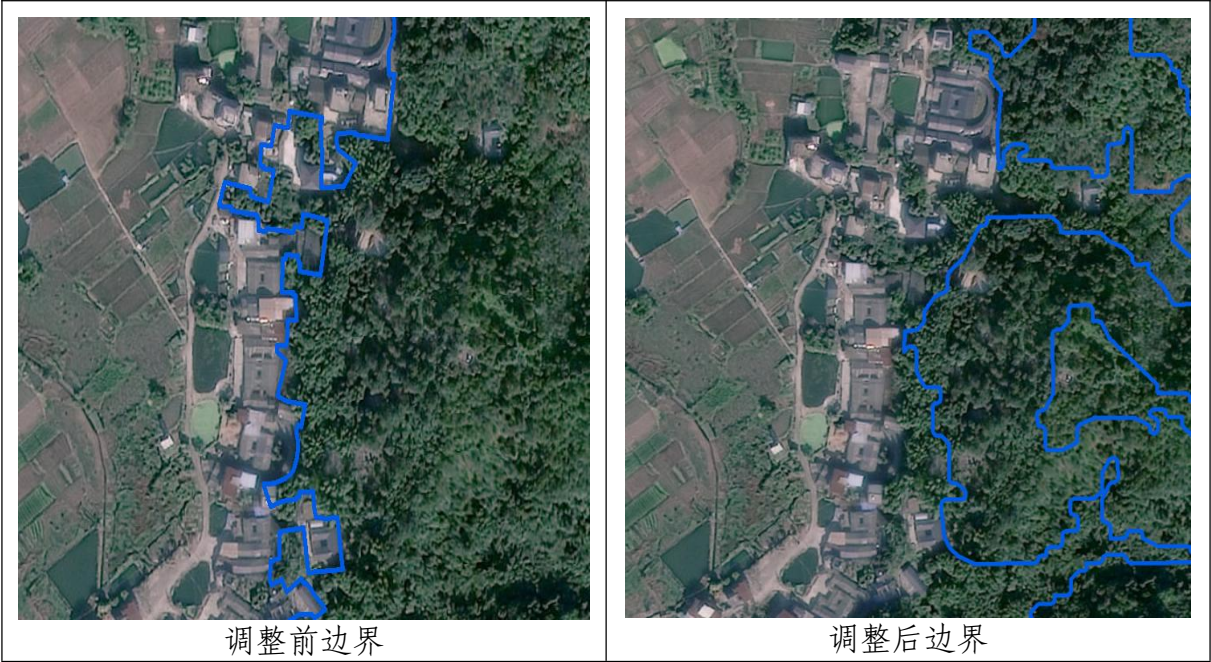

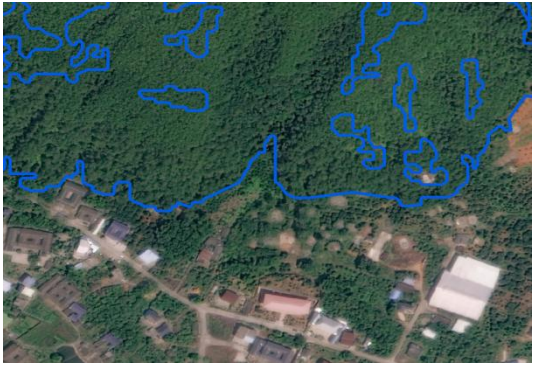


表4-3 结合影像修正边界示例2

县区:梅县区	乡镇:畚江镇	图斑号:4414031469(初始图斑号)
经纬度: 116.021529, 23.98978438	坡度:≥25°	土地利用类型:林地
图斑属性:准确	图斑边界:不准确	备注:涉及生产建设活动边坡开挖
 调整前边界		调整边界后不足 5hm ² (直接删除)

表4-4 结合影像修正边界示例3

县区:梅县区	乡镇:隆文镇	图斑号:4414031583(初始图斑号)
经纬度: 116.361430, 24.585558	坡度:≥25°	土地利用类型:林地
图斑属性:正确	图斑边界:不准确	备注:避让居民点以及种植柚子树区域
 <p>调整前边界</p>		 <p>调整后边界</p>

③结合各行业特定区域调整

禁垦陡坡地的划定范围与生态保护红线、河湖管理范围、高标准农田、基本农田等进行叠加分析，对于图斑与特定区域存在的不一致情况，需结合实际影像及空间布局优化原则进行协调处理。针对茶园、果园、基本农田等，与禁垦陡坡地划定范围之间存在的较大差异与冲突，应优先遵循基本农田保护红线的原则，进行合理规避。

表4-5 边界修正示例1

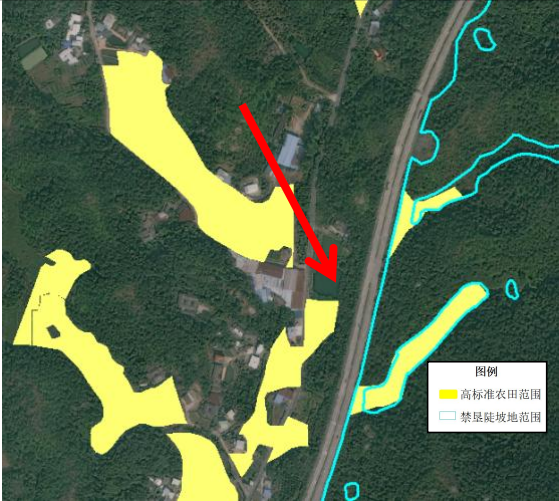
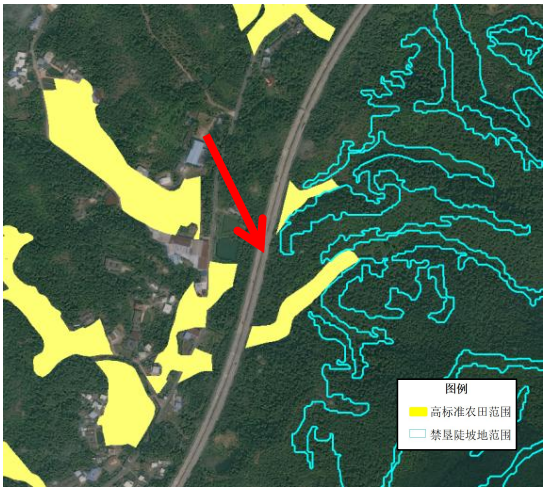
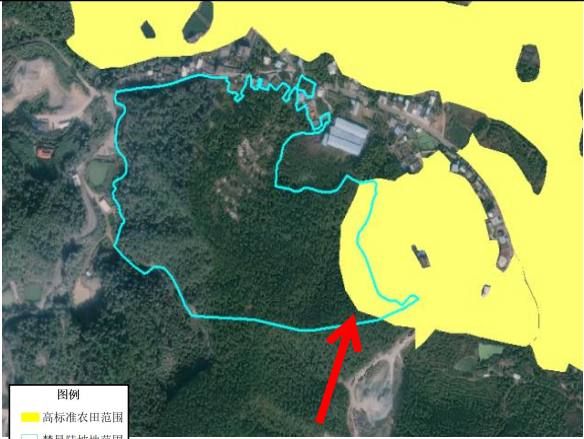
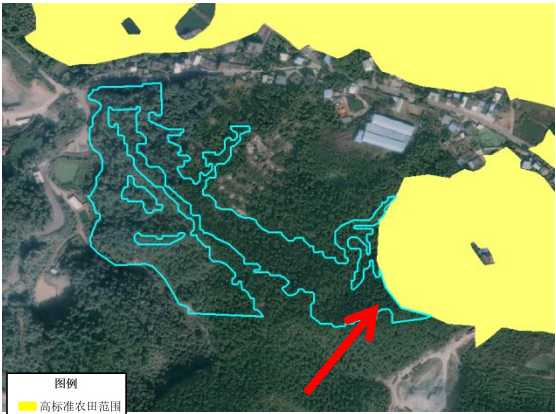
县区:梅县区	乡镇:城东镇	图斑号:4414030791(初始图斑号)
经纬度: 116.164066, 24.403914	坡度: $\geq 25^{\circ}$	土地利用类型:林地
图斑属性:部分准确	图斑边界:边界不准确	备注:涉及梅县区城东镇高标准基本农田建设项目。
 <p>调整前边界</p>		 <p>调整后边界</p>

表4-6 边界修正示例2

县区:梅县区	乡镇:南口镇	图斑号:4414030125(初始图斑号)
经纬度: 115.962844, 24.281039	坡度: $\geq 25^{\circ}$	土地利用类型:林地
图斑属性:部分准确	图斑边界:边界不准确	备注:涉及梅县区南口镇高标准基本农田建设项目。
 <p>调整前边界</p>		 <p>调整后边界</p>

(2) 外业调查调整

2025年5月，项目组技术人员在边界修正后的图斑库中重点选取近山、村镇周边、道路两侧等人为活动集中区域以及内业上测得平均坡度远低于 25° 的图斑，针对集中连片面积在 5hm^2 以上的图斑，通过无人机航拍和边界徒步勘查，对抽取的77个图斑进行了现场复核验证，复核验证比例为3.25%，满足《广东省禁止开垦陡坡地范围划定工作方案》中外业调查抽取图斑比例宜为3%~5%的要求。

野外调查图斑选取情况统计见表4-7，空间分布见图4-2。




图4-2 现场复核调查点分布图

表4-7 外业调查图斑选取统计表

行政区划		调查点 数量(个)	图斑编号(初始图斑号)
镇名	村名		
城东镇	汾水村	2	4414030793、4414030789
	谢田村	2	4414030643、4414030647
石扇镇	新东村	1	4414031079
	三坑村	2	4414031737、4414031073
梅西镇	龙增村	2	4414031157、4414031189
大坪镇	秀湖村	1	4414031211
	汤湖村	3	4414031165、4414031217
石坑镇	示梅村	3	4414031143、4414031160、4414031053
	琴江村	2	4414031042、4414031044
水车镇	白沙村	1	4414030389
	双湖村	2	4414031450、4414031407
梅南镇	上村村	2	4414031335、4414031312
	耕旁村	2	4414031310、4414031283
丙村镇	溪联村	2	4414030768、4414030758
	郑均村	3	4414030628、4414030813、4414030617
白渡镇	创乐村	1	4414030757、4414030709
	白渡村	2	4414030805、4414030821
松源镇	径口村	3	4414031663、4414031607、4414031702
	横坊村	2	4414031649、4414031682
隆文镇	岩前村	2	4414031583、4414031700
	坑美村	2	4414031675、4414031686
桃尧镇	麻坝村	2	4414030346、4414031386
	桃源村	4	4414031371、4414031374、4414031363、 4414030585
畚江镇	双溪村	2	4414031468、4414031489

四、禁止开垦陡坡地范围划定结果

行政区划		调查点 数量(个)	图斑编号(初始图斑号)
镇名	村名		
	莲江村	1	4414031526
	双龙村	2	4414031506、4414031536
雁洋镇	雁上村	3	4414030832、4414030108、4414030670
	莆里村	1	4414030751
松口镇	大黄村	2	4414031590、4414031625
	小黄村	2	4414031640、4414030486
	横西村	1	4414031653
南口镇	瑶东村	3	4414030992、4414030991、4414030990
	竹香村	2	4414030952、4414030954
	瑶美村	2	4414030995、4414030945
	瑶上村	2	4414030975、4414030993
程江镇	长滩村	3	4414031286、4414031347、4414031337
	浒洲村	1	4414031336
扶大高新区 管委会	三丰村	1	4414031289
梅西水库管 理局	/	1	4414031102
合计		77	

基于禁止开垦陡坡地划定成果，借助奥维地图、无人机、坡度仪、激光测距仪等携带便捷、测量精度高的仪器设备。对禁垦陡坡地划定图斑进行现场复核，并将现场采集图斑验证信息录入到奥维地图；利用无人机对选取地类图斑信息及现状情况进行影像采集。

表4-8 现场调查照片及图斑修改示例1


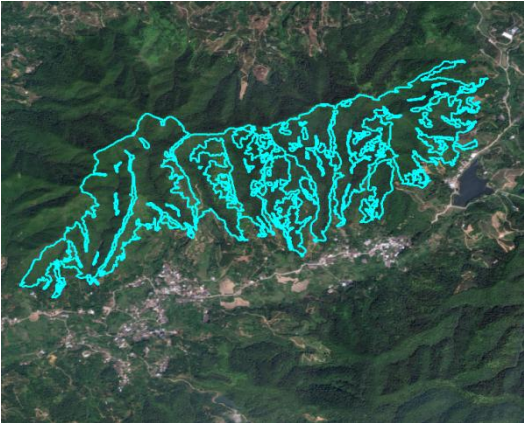




县区:梅县区	乡镇:隆文镇	图斑号:4414031686(初始图斑号)
经纬度: 116.394372, 24.590190	坡度:≥25°	土地利用类型:林地
图斑属性:不准确	图斑边界:不准确	备注:有部分果园, 避让建筑物, 部分坡度<25°
 <p>调整前边界</p>		 <p>调整后边界</p>
 <p>现场照片 1</p>		 <p>现场照片 2</p>
 <p>现场照片 3</p>		 <p>现场照片 4</p>

表4-9 现场调查照片及图斑修改示例2







县区:梅县区	乡镇:松口镇	图斑号:4414030486(初始图斑号)
经纬度: 116.369294, 24.491775	坡度:≥25°	土地利用类型:林地
图斑属性:不准确	图斑边界:不准确	备注:涉及部分果园, 部分坡度 < 25°
		
调整前边界		调整后边界
		
现场照片 1		现场照片 2
		
现场照片 3		现场照片 4

表4-10 现场调查照片及图斑修改示例3

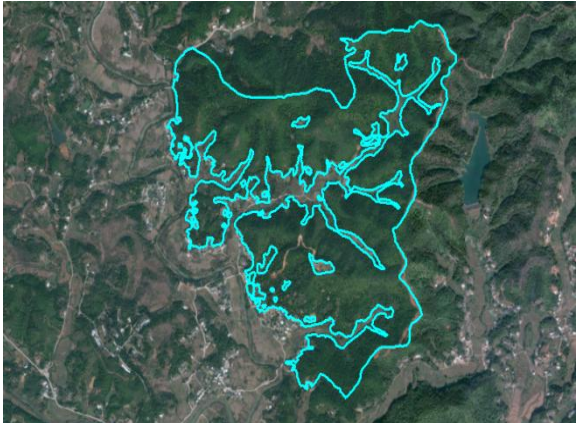






县区:梅县区	乡镇:梅西镇	图斑号:4414031189(初始图斑号)
经纬度: 115.897621, 24.447700	坡度:≥25°	土地利用类型:林地、草地
图斑属性:不准确	图斑边界:不准确	备注:避让农村居民点及建筑物, 部分坡度<25°
 <p>调整前边界</p>		 <p>调整后边界</p>
 <p>现场照片 1</p>		 <p>现场照片 2</p>
 <p>现场照片 3</p>		 <p>现场照片 4</p>

表4-11 现场调查照片及图斑修改示例4

县区:梅县区	乡镇:石坑镇	图斑号:4414031042(初始图斑号)
经纬度: 115.849011, 24.409519	坡度:≥25°	土地利用类型:林地
图斑属性:不准确	图斑边界:不准确	备注:避让农村居民点及建筑物
 <p>调整前边界</p>		调整边界后不足 5hm ² (直接删除)
 <p>现场照片 1</p>		 <p>现场照片 2</p>
 <p>现场照片 3</p>		 <p>现场照片 4</p>

表4-12 现场调查照片及图斑修改示例5

县区:梅县区	乡镇:城东镇	图斑号:4414030045(初始图斑号)
经纬度: 116.183436, 24.356369	坡度:≥25°	土地利用类型:林地
图斑属性:不准确	图斑边界:不准确	备注:涉及果园、裸土地
 <p>调整前边界</p>		调整边界后不足 5hm ² (直接删除)
 <p>现场照片 1</p>		 <p>现场照片 2</p>
 <p>现场照片 3</p>		 <p>现场照片 4</p>

(3) 第二次征求县级各单位意见情况

经内外业复核调整后，为进一步精准划定禁垦陡坡地范围，梅州市梅县区水务局于 2025 年 6 月 16 日启动了二次征求意见工作，广泛收集了相关部门及各街道乡镇对于禁垦陡坡地范围的意见与建议。收到反馈后，我公司技术人员对所有意见进行了梳理，结合实际情况进行合理取舍，并依据最终确定的意见，对已下发的禁垦陡坡地范围开展了针对性调整，确保范围划定更贴合实际需求、更具科学性与可操作性。此次意见征集过程中的主要意见内容及具体采纳情况，详见表4-13。

表4-13县级各单位第二次征求意见采纳情况表

序号	单位	意见反馈情况	意见采纳情况
1	梅县区林业局	建议根据我区实际进一步调查核实，优化方案划定区域，为我区林业产业发展预留空间比例。	划定区域不限制林业产业发展。但据《中华人民共和国水土保持法》第二十条，划定区域内种植经济林的，应当科学选择树种，合理确定规模，采取水土保持措施，防止造成水土流失。
2	梅县区发展和改革局	无意见	/
3	梅县区应急管理局	无意见	/
4	梅州市生态环境局梅县分局	无意见	/
5	梅县区住房和城乡建设局	无意见	/
6	梅县区农业农村局	①划定范围应规避高标准农田范围及高标准农田潜力图斑范围；	采纳，对上述地块已均剔除
		②划定范围应规避两区划定范围；	采纳，对上述地块已均剔除
		③划定范围应考虑农业生产和发展的用地需求，如林果种植、畜禽养殖、设施农业、宅基地建设等方面，建议优化划定范围，为我区农业产业的发展预留出合理的空间。	已采纳
7	梅县区财政局	无意见	/

四、禁止开垦陡坡地范围划定结果

序号	单位	意见反馈情况	意见采纳情况
8	梅州市自然资源局梅县分局	根据贵单位提供红线，经核查，该红线总面积244.6416万亩，其中坡度在25度以上的有183.3117万亩，坡度在25度以下的有61.3299万亩。建议贵单位进一步核实，坡度在25度以下的61.3299万亩是否需划入禁止开垦陡坡地范围。	采纳，经再次核查，原因是由数据源不同造成的；已根据坡度分级矢量数据进行剔除25度以下坡度图斑。
9	梅县区交通运输局	无意见	/
10	畚江镇	无意见	/
11	水车镇	无意见	/
12	梅南镇	无意见	/
13	扶大高新区管委会	无意见	/
14	新城办事处	无意见	/
15	程江镇	无意见	/
16	丙村镇	无意见	/
17	雁洋镇	无意见	/
18	松口镇	无意见	/
19	隆文镇	无意见	/
20	桃尧镇	无意见	/
21	松源镇	无意见	/
22	梅西镇	无意见	/
23	石坑镇	无意见	/
24	大坪镇	无意见	/
25	南口镇	无意见	/
26	白渡镇	无意见	/
27	石扇镇	无意见	/
28	城东镇	无意见	/

(4) 征求市直各单位意见情况

梅州市水务局于2025年11月开展了市直各单位征求意见工作，收集了市级相关部门对于禁垦陡坡地范围的意见与建议。此次意见征集过程中的主要意见内容及具体采纳情况，详见表4-14。

表4-14 市直相关部门征求意见修改情况

序号	单位	意见反馈情况	意见采纳情况
1	梅州市生态环境局	建议各县（市、区）技术报告中增加对饮用水水源一级保护区的法律保护要求，以及部分饮用水源一级保护区未划入禁止开垦陡坡地范围的说明。当前禁止开垦陡坡地的图斑对二十五度以下饮用水水源一级保护区覆盖不全，按照《饮用水水源保护区污染防治管理规定》，“一级保护区内禁止从事种植、放养畜禽和网箱养殖活动；禁止可能污染水源的旅游活动和其他活动”。开垦属于可能污染水源的活动，应加强监管。	省级水土保持条例或水土保持法实施办法中对大中型水库周边汇水区域、饮用水水源一级保护区、河湖管理范围、特殊基岩母质（风化花岗岩、紫色砂页岩、红砂岩、泥质页岩）等特定区域禁止开垦坡度有特定要求的，应根据特定区域禁止开垦坡度要求，划定以上特定区域内禁止开垦陡坡地范围。省级水土保持条例或水土保持法实施办法中无特定区域要求的，划定中不需考虑这些特定区域。
2	梅州市自然资源局	梅县区的禁止开垦陡坡地范围划定技术报告中土地利用现状数据未注明采用的是哪一年省下发的同口径数据	已在报告内注明为2023年梅县区国土三调变更调查土地利用数据
3		根据提供的各县（市、区）禁垦陡坡地划定范围矢量数据，套合2024年度国土变更调查成果及部下发核处置后的永久基本农田等数据，发现部分禁垦地块范围涉及部分耕地和永久基本农田、与部分全域土地综合整治子项目新增耕地重叠、部分地块坡度小于25°情况。	已采纳，已通过对相关矢量数据与禁垦陡坡地图斑进行叠加剔除
4	梅州市农业农村局	技术报告附件中放入省级技术复核初步意见。	已在技术报告附件中放入省级技术复核初步意见，详见附件5。
5		进一步复核部分区域划定的合理性。如划分范围应规避高标准农田范围、两区划定范围等，进一步剔除涉及的相关区域。	已采纳，已通过对相关矢量数据与禁垦陡坡地图斑进行叠加剔除
6		划定范围应考虑农业生产和发展的用地需求，如林果种植、畜禽养殖、设施农业、宅基地建设等方面，建议优化划定范围，为农业产业的发展预留出合理的空间。	已采纳，同时结合各镇街意见，对村庄、农田周边进行了适当退让，对报告章节内容、附图、图表进行了修改。

(5) 县级、市级和省级技术审核意见情况

①县级技术审查会召开情况

2025年6月26日，梅县区水务局组织召开了梅州市梅县区禁止开垦陡坡地范围划定县级技术审查会，技术审查意见为：“经修改完善后，可作为水行政主管部门下一步工作的依据。”

会后对专家意见、相关部门及镇街意见均已修改，详见附表6梅县区县级技术审查意见及修改情况表。

②省级技术初审情况

2025年7月29日，广东省水利厅技术支撑单位对梅州市梅县区禁止开垦陡坡地范围划定成果进行了初审，根据初审结果，本项目划定程序合理、报告内容、矢量数据等均满足要求，主要意见为：“建议进一步复核划定区域是否涉及垦造水田、耕地集中整治区、后备耕地、储备耕地、耕地恢复潜力地块、建设用地使用权证地块及宅基地使用权证地块等。”

意见下发后，已对相应意见进行了修改，并回应，详见附表7广东省级初审意见修改情况。省水利厅初审意见做为市级审核的重要参照依据，市级审核县级修改完善后，即可走公告相关程序。

③市级技术评审情况

2025年10月18日，梅州市水务局委托珠江水利委员会珠江水利科学研究院对梅州市梅县区禁止开垦陡坡地范围划定成果进行了技术审查，技术审查意见为：“1）结合梅县区农业农村、林业等有关部门意见及相关规划，进一步复核划定成果；2）按照《禁止开垦陡坡地范围划定技术指南》和广东省水利厅关于禁止开垦陡坡地范围划定等相关要求，完善报告及附图、附表。”

意见下发后，已对相应意见进行了修改，并回应，详见附表8梅州市市级技术审查修改情况。

（三）划定成果

（1）梅县区禁止开垦陡坡地范围划定整体情况

梅县区最终划定禁止开垦陡坡地图斑 2322 个，面积为 102602.76hm²，占梅县区土地总面积的 41.42%。相比首次省上下发参照范围 164688.21hm²，减少了 37.70%。

其中松口镇禁止开垦陡坡地面积最大，为 13837.44hm²，占梅县区总禁止开垦陡坡地面积的 13.49%；其次为南口镇，禁止开垦陡坡地面积为 9924.14hm²，占梅县区总禁止开垦陡坡地面积的 9.67%；其余各镇面积相对较小，梅县区各镇级行政区禁止开垦陡坡地范围面积详见表 4-14。各镇禁垦陡坡地划定范围详见附图。

表 4-14 梅县区各镇级行政区禁止开垦陡坡地范围面积表

序号	乡镇名称	禁止开垦陡坡地面积 (hm ²)	国土面积 (hm ²)	占总禁止开垦陡坡地范围比例
1	桃尧镇	4434.02	11915.96	4.32%
2	城东镇	2934.31	7941.3	2.86%
3	丙村镇	7341.78	17083.44	7.16%
4	白渡镇	7903.98	18721.67	7.70%
5	雁洋镇	9004.09	18299.05	8.78%
6	松口镇	13837.44	32790.46	13.49%
7	松源镇	6826.68	14486.59	6.65%
8	隆文镇	5923.64	11336.89	5.77%
9	石扇镇	3507.1	9104.46	3.42%
10	程江镇	1455.96	5968.78	1.42%
11	南口镇	9924.14	26213.92	9.67%
12	石坑镇	3775.56	8722.23	3.68%
13	梅西镇	1779.65	10693.85	1.73%
14	大坪镇	2241.41	7809.24	2.18%
15	水车镇	5951.14	12187.36	5.80%
16	扶大高新区管 委会	226.32	1853.13	0.22%
17	梅南镇	8774.28	14632.99	8.55%
18	畚江镇	6761.26	17556.48	6.59%

四、禁止开垦陡坡地范围划定结果

序号	乡镇名称	禁止开垦陡坡地面积 (hm ²)	国土面积 (hm ²)	占总禁止开垦陡坡地范围比例
19	新城办事处	0	366.34	0.00%
20	合计	102602.76	247684.14	100%

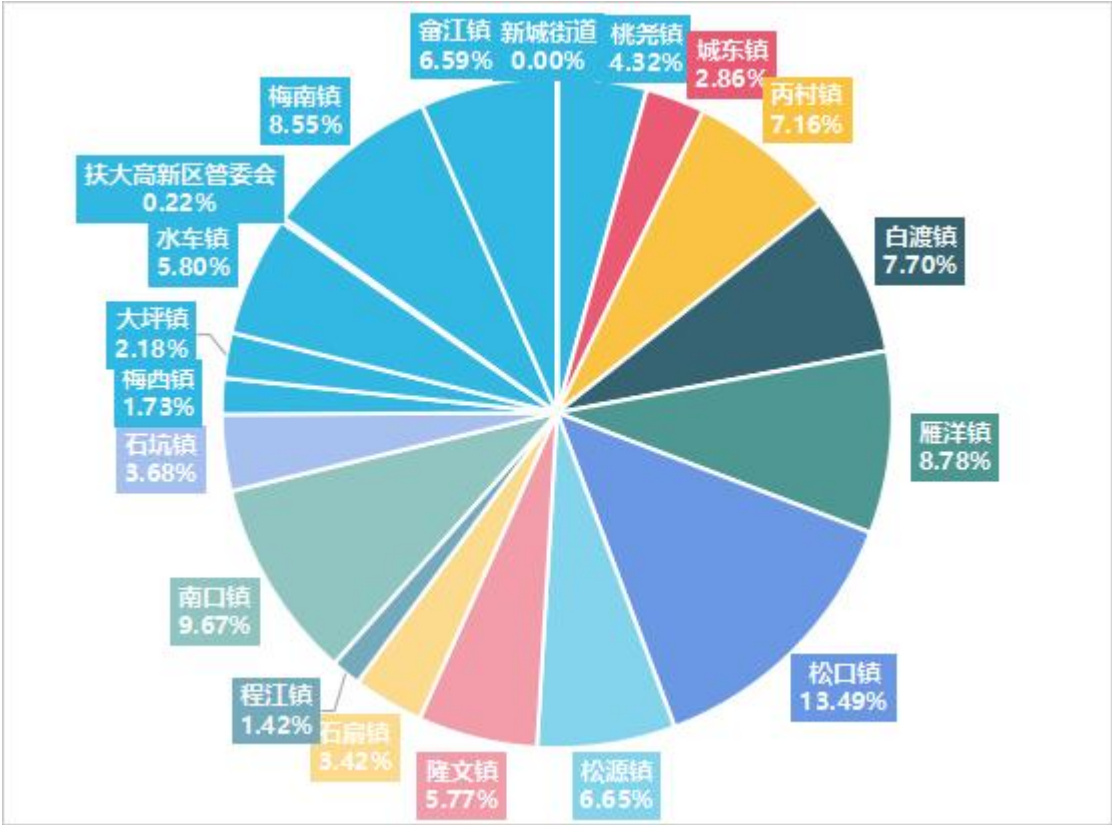


图4-3 梅县区各镇街禁止开垦陡坡地面积占比图




图4-4 梅州市梅县区禁止开垦陡坡地划定范围图

(2) 划定范围与特定区域关系

①划定范围与生态红线关系

根据梅县区“三区三线”划定成果，梅县区主要涉及的生态红线区域为莲花山生物多样性保护生态保护红线、韩江流域水源涵养-生物多样性保护生态保护红线，面积约38919.59hm²。本次划定的梅县区禁止开垦陡坡地范围面积102602.76hm²，经分析，梅县区生态保护红线面积与本次划定的禁止开垦陡坡地范围重合范围面积30578.47hm²，占生态保护红线面积的78.57%。

②划定范围与基本农田边界线的关系

根据广东省水利厅首次下发的梅县区禁止开垦陡坡地范围矢量图斑，与梅县区基本农田边界线重合面积约4006.53hm²，已删除重合区域的禁垦区图斑，最终划定范围内不涉及基本农田边界线。

③划定范围与高标准农田边界线的关系

根据广东省水利厅首次下发的梅县区禁止开垦陡坡地范围矢量图斑，与梅县区农业农村局提供的高标准农田边界线重合面积约23128.39hm²，已删除重合区域的禁垦区图斑，最终划定范围内不涉及高标准农田。

④划定范围与城镇开发边界线的关系

根据广东省水利厅首次下发的梅县区禁止开垦陡坡地范围矢量图斑，与梅县区城镇开发边界线重合面积约19858.44hm²，已删除重合区域的禁垦区图斑，最终划定范围内不涉及城镇开发边界线。

⑤划定范围与耕地保护目标的关系

根据广东省水利厅首次下发的梅县区禁止开垦陡坡地范围矢量图斑，与梅县区耕地保护目标重合面积约4469.07hm²，已删除重合区域的禁垦区图斑，最终划定范围内不涉及耕地保护目标。

五、附表、附件、附图

一、附表

附表1 广东省梅州市梅县区禁止开垦陡坡地面积统计表

附表2 广东省梅州市梅县区林地、草地、裸土地统计表

附表3 梅县区各部门及乡镇首次征求意见修改情况

附表4 梅县区各部门及乡镇第二次征求意见修改情况

附表5 市直相关部门征求意见修改情况

附表6 梅州市梅县区县级技术审查修改情况

附表7 梅州市市级技术审查修改情况

附表8 广东省级初审意见修改情况

附表9 禁止开垦陡坡地图斑属性表

二、附件

附件1 首次征求各部门及镇街征求意见的复函

附件2 二次各部门及镇街征求意见的复函

附件3 梅州市梅县区县级评审意见

附件4 市直相关部门征求意见复函及市级评审意见

附件5 广东省级初审意见

附件6 禁止开垦陡坡地范围小班调查核实表

附件7 梅州市梅县区禁止开垦陡坡地范围划定技术报告专家评审会议签到表

附件8 梅州市梅县区禁止开垦陡坡地范围划定技术报告专家评审会议专家签名表

三、附图

附图 梅州市梅县区各镇（街）禁止开垦陡坡地划定范围

附表1 广东省梅州市梅县区禁止开垦陡坡地面积统计表

镇级行政区	禁止开垦陡坡地面积 (hm ²)	国土面积 (hm ²)	备注
桃尧镇	4434.02	11915.96	
城东镇	2934.31	7941.3	
丙村镇	7341.78	17083.44	
白渡镇	7903.98	18721.67	
雁洋镇	9004.09	18299.05	
松口镇	13837.44	32790.46	
松源镇	6826.68	14486.59	
隆文镇	5923.64	11336.89	
石扇镇	3507.1	9104.46	
程江镇	1455.96	5968.78	
南口镇	9924.14	26213.92	
石坑镇	3775.56	8722.23	
梅西镇	1779.65	10693.85	其中包含梅西水库管理局
大坪镇	2241.41	7809.24	
水车镇	5951.14	12187.36	
扶大高新区管委会	226.32	1853.13	
梅南镇	8774.28	14632.99	其中包含梅州市梅南林场
畚江镇	6761.27	17556.48	
新城办事处	0	366.34	
合计	102602.76	247684.14	

附表2 广东省梅州市梅县区林地、草地、裸土地统计表

县（市、区）	国土面积（hm ² ）	林地（hm ² ）				草地（hm ² ）				其他土地（hm ² ）
		乔木林地	竹林地	灌木林地	其他林地	天然牧草地	人工牧草地	沼泽草地	其他草地	裸土地
梅县区	247684	176705	2383	974	2225	0.0095	4	/	1879	124

附表3 梅县区各部门及乡镇首次征求意见修改情况

序号	单位	意见反馈情况	意见采纳情况
1	梅县区林业局	建议要根据具体地类进行划定，不能够为划定而划定，一划了之。	已采纳，通过最新影像复核、各局地类图斑比对、现场调查复核等规定步骤进行禁止开垦陡坡地范围划定。
2	梅县区发展和改革局	无意见	/
3	梅县区应急管理局	无意见	/
4	梅州市生态环境局梅县分局	无意见	/
5	梅县区住房和城乡建设局	无意见	/
6	梅县区农业农村局	无意见	/
7	梅县区财政局	无意见	/
8	梅州市自然资源局梅县分局	无意见	/
9	梅县区交通运输局	无意见	/
10	畚江镇	无意见	/
11	水车镇	无意见	/
12	梅南镇	无意见	/
13	扶大高新区管委会	无意见	/
14	新城办事处	无意见	/
15	程江镇	无意见	/
16	丙村镇	无意见	/
17	雁洋镇	无意见	/

序号	单位	意见反馈情况	意见采纳情况
18	松口镇	无意见	/
19	隆文镇	无意见	/
20	桃尧镇	无意见	/
21	松源镇	无意见	/
22	梅西镇	无意见	/
23	石坑镇	无意见	/
24	大坪镇	无意见	/
25	南口镇	无意见	/
26	白渡镇	无意见	/
27	石扇镇	无意见	/
28	城东镇	无意见	/

附表4 梅县区各部门及乡镇第二次征求意见修改情况

序号	单位	意见反馈情况	意见采纳情况
1	梅县区林业局	建议根据我区实际进一步调查核实，优化方案划定区域，为我区林业产业发展预留空间比例。	划定区域不限制林业产业发展。但据《中华人民共和国水土保持法》第二十条，划定区域内种植经济林的，应当科学选择树种，合理确定规模，采取水土保持措施，防止造成水土流失。
2	梅县区发展和改革局	无意见	/
3	梅县区应急管理局	无意见	/
4	梅州市生态环境局梅县分局	无意见	/
5	梅县区住房和城乡建设局	无意见	/
6	梅县区农业农村局	①划定范围应规避高标准农田范围及高标准农田潜力图斑范围；	采纳，对上述地块已均剔除
		②划定范围应规避两区划定范围；	采纳，对上述地块已均剔除
		③划定范围应考虑农业生产和发展的用地需求，如林果种植、畜禽养殖、设施农业、宅基地建设等方面，建议优化划定范围，为我区农业产业的发展预留出合理的空间。	已采纳
7	梅县区财政局	无意见	/
8	梅州市自然资源局梅县分局	根据贵单位提供红线，经核查，该红线总面积244.6416万亩，其中坡度在25度以上的有183.3117万亩，坡度在25度以下的有61.3299万亩。建议贵单位进一步核实，坡度在25度以下的61.3299万亩是否需划入禁止开垦陡坡地范围。	采纳，经再次核查，原因是由数据源不同造成的；已根据坡度分级矢量数据进行剔除25度以下坡度图斑。
9	梅县区交通运输局	无意见	/
10	畚江镇	无意见	/
11	水车镇	无意见	/

五、附表、附件、附图

序号	单位	意见反馈情况	意见采纳情况
12	梅南镇	无意见	/
13	扶大高新区管委会	无意见	/
14	新城办事处	无意见	/
15	程江镇	无意见	/
16	丙村镇	无意见	/
17	雁洋镇	无意见	/
18	松口镇	无意见	/
19	隆文镇	无意见	/
20	桃尧镇	无意见	/
21	松源镇	无意见	/
22	梅西镇	无意见	/
23	石坑镇	无意见	/
24	大坪镇	无意见	/
25	南口镇	无意见	/
26	白渡镇	无意见	/
27	石扇镇	无意见	/
28	城东镇	无意见	/

附表5 市直相关部门征求意见修改情况

序号	单位	意见反馈情况	意见采纳情况
1	梅州市生态环境局	建议各县（市、区）技术报告中增加对饮用水水源一级保护区的法律保护要求，以及部分饮用水源一级保护区未划入禁止开垦陡坡地范围的说明。当前禁止开垦陡坡地的图斑对二十五度以下饮用水水源一级保护区覆盖不全，按照《饮用水水源保护区污染防治管理规定》，“一级保护区内禁止从事种植、放养畜禽和网箱养殖活动；禁止可能污染水源的旅游活动和其他活动”。开垦属于可能污染水源的活动，应加强监管。	省级水土保持条例或水土保持法实施办法中对大中型水库周边汇水区域、饮用水水源一级保护区、河湖管理范围、特殊基岩母质（风化花岗岩、紫色砂页岩、红砂岩、泥质页岩）等特定区域禁止开垦坡度有特定要求的，应根据特定区域禁止开垦坡度要求，划定以上特定区域内禁止开垦陡坡地范围。省级水土保持条例或水土保持法实施办法中无特定区域要求的，划定中不需考虑这些特定区域。
2	梅州市自然资源局	梅县区的禁止开垦陡坡地范围划定技术报告中土地利用现状数据未注明采用的是哪一年省下发的同口径数据	已在报告内注明为2023年梅县区国土三调变更调查土地利用数据
3		根据提供的各县（市、区）禁垦陡坡地划定范围矢量数据，套合2024年度国土变更调查成果及部下发核实处置后的永久基本农田等数据，发现部分禁垦地块范围涉及部分耕地和永久基本农田、与部分全域土地综合整治子项目新增耕地重叠、部分地块坡度小于25°情况。	已采纳，已通过对相关矢量数据与禁垦陡坡地图斑进行叠加剔除
4	梅州市农业农村局	技术报告附件中放入省级技术复核初步意见。	已在技术报告附件中放入省级技术复核初步意见，详见附件5。
5		进一步复核部分区域划定的合理性。如划分范围应规避高标准农田范围、两区划定范围等，进一步剔除涉及的相关区域。	已采纳，已通过对相关矢量数据与禁垦陡坡地图斑进行叠加剔除
6		划定范围应考虑农业生产和发展的用地需求，如林果种植、畜禽养殖、设施农业、宅基地建设等方面，建议优化划定范围，为农业产业的发展预留出合理的空间。	已采纳，同时结合各镇街意见，对村庄、农田周边进行了适当退让，对报告章节内容、附图、图表进行了修改。

附表6 梅州市梅县区县级技术审查修改情况

序号	意见反馈情况	意见采纳情况
1	经修改完善后，可作为水行政主管部门下一步工作的依据。	已采纳，同时结合各镇街意见，对村庄、农田周边进行了适当退让，对报告章节内容、附图、图表进行了修改。

附表7 广东省级初审意见修改情况

序号	意见反馈情况	意见采纳情况
1	省水利厅首次下发的辖区的禁止开垦陡坡地范围是否征求了相关部门、镇街意见。根据《报告》,未有提及省水利厅首次下发的辖区的禁止开垦陡坡地范围图斑征求意见情况，建议在报告中补充相关信息。	已征求相关部门、镇街意见，已在报告中补充相关信息
2	建议矢量数据删除不必要的字段（如OBJECTID）。	已采纳

附表8 梅州市市级技术审查修改情况

序号	意见反馈情况	意见采纳情况
1	结合梅县区农业农村、林业等有关部门意见及相关规划，进一步复核划定成果。	已采纳，已结合有关部门意见及相关规划进一步复核划定成果。
2	按照《禁止开垦陡坡地范围划定技术指南》和广东省水利厅关于禁止开垦陡坡地范围划定等相关要求，完善报告及附图、附表。	已采纳，已按照《禁止开垦陡坡地范围划定技术指南》和广东省水利厅关于禁止开垦陡坡地范围划定等相关要求，完善报告及附图、附表。

附表9 禁止开垦陡坡地范围矢量数据属性表

TBBH	SHENG	SHI	XIAN	XQHM	XZ	PDJB	DL	MJ	BZ
4414030001	广东省	梅州市	梅县区	441403	南口镇	禁止开垦坡度 1(>25°)	林地	5.73	
4414030002	广东省	梅州市	梅县区	441403	南口镇	禁止开垦坡度 1(>25°)	林地	8.09	
4414030003	广东省	梅州市	梅县区	441403	南口镇	禁止开垦坡度 1(>25°)	林地	6.61	
4414030004	广东省	梅州市	梅县区	441403	程江镇	禁止开垦坡度 1(>25°)	林地	5.15	
4414030005	广东省	梅州市	梅县区	441403	水车镇	禁止开垦坡度 1(>25°)	林地	7.37	
4414030006	广东省	梅州市	梅县区	441403	南口镇	禁止开垦坡度 1(>25°)	林地	12.51	
4414030007	广东省	梅州市	梅县区	441403	南口镇	禁止开垦坡度 1(>25°)	林地	5.28	
4414030008	广东省	梅州市	梅县区	441403	南口镇	禁止开垦坡度 1(>25°)	林地	10.86	
4414030009	广东省	梅州市	梅县区	441403	程江镇	禁止开垦坡度 1(>25°)	林地	5.34	
4414030010	广东省	梅州市	梅县区	441403	梅南镇	禁止开垦坡度 1(>25°)	林地	6.94	
4414030011	广东省	梅州市	梅县区	441403	南口镇	禁止开垦坡度 1(>25°)	林地	7.18	
4414030012	广东省	梅州市	梅县区	441403	南口镇	禁止开垦坡度 1(>25°)	林地；草地	8.81	
4414030013	广东省	梅州市	梅县区	441403	南口镇	禁止开垦坡度 1(>25°)	林地	5.88	
4414030014	广东省	梅州市	梅县区	441403	南口镇	禁止开垦坡度 1(>25°)	林地	8.73	
4414030015	广东省	梅州市	梅县区	441403	程江镇	禁止开垦坡度 1(>25°)	林地	5.63	
4414030016	广东省	梅州市	梅县区	441403	程江镇	禁止开垦坡度 1(>25°)	林地	6.86	

五、附表、附件、附图

TBBH	SHENG	SHI	XIAN	XQHM	XZ	PDJB	DL	MJ	BZ
4414030017	广东省	梅州市	梅县区	441403	南口镇	禁止开垦坡度 1(>25°)	林地；草地	5.82	
4414030018	广东省	梅州市	梅县区	441403	梅南镇	禁止开垦坡度 1(>25°)	林地	5.70	
4414030019	广东省	梅州市	梅县区	441403	梅南镇	禁止开垦坡度 1(>25°)	林地	12.38	
4414030020	广东省	梅州市	梅县区	441403	南口镇	禁止开垦坡度 1(>25°)	林地	5.23	
4414030021	广东省	梅州市	梅县区	441403	南口镇	禁止开垦坡度 1(>25°)	林地	6.78	
4414030022	广东省	梅州市	梅县区	441403	南口镇	禁止开垦坡度 1(>25°)	林地	6.71	
4414030023	广东省	梅州市	梅县区	441403	梅南镇	禁止开垦坡度 1(>25°)	林地	5.90	
4414030024	广东省	梅州市	梅县区	441403	南口镇	禁止开垦坡度 1(>25°)	林地	14.36	
4414030025	广东省	梅州市	梅县区	441403	梅南镇	禁止开垦坡度 1(>25°)	林地；草地	5.24	
4414030026	广东省	梅州市	梅县区	441403	南口镇	禁止开垦坡度 1(>25°)	林地	13.69	
4414030027	广东省	梅州市	梅县区	441403	扶大高新区管委会	禁止开垦坡度 1(>25°)	林地	7.08	
4414030028	广东省	梅州市	梅县区	441403	南口镇	禁止开垦坡度 1(>25°)	林地	9.78	
4414030029	广东省	梅州市	梅县区	441403	南口镇	禁止开垦坡度 1(>25°)	林地	8.84	
4414030030	广东省	梅州市	梅县区	441403	南口镇	禁止开垦坡度 1(>25°)	林地	6.63	
4414030031	广东省	梅州市	梅县区	441403	程江镇	禁止开垦坡度 1(>25°)	林地	5.69	
4414030032	广东省	梅州市	梅县区	441403	程江镇	禁止开垦坡度 1(>25°)	林地	8.26	
4414030033	广东省	梅州市	梅县区	441403	梅南镇	禁止开垦坡度 1(>25°)	林地；草地	9.36	

五、附表、附件、附图

TBBH	SHENG	SHI	XIAN	XQHM	XZ	PDJB	DL	MJ	BZ
4414030034	广东省	梅州市	梅县区	441403	水车镇	禁止开垦坡度 1(>25°)	林地	13.40	
4414030035	广东省	梅州市	梅县区	441403	南口镇	禁止开垦坡度 1(>25°)	林地	5.26	
4414030036	广东省	梅州市	梅县区	441403	南口镇	禁止开垦坡度 1(>25°)	林地	15.70	
4414030037	广东省	梅州市	梅县区	441403	南口镇	禁止开垦坡度 1(>25°)	林地	11.84	
4414030038	广东省	梅州市	梅县区	441403	南口镇	禁止开垦坡度 1(>25°)	林地	12.14	
4414030039	广东省	梅州市	梅县区	441403	程江镇	禁止开垦坡度 1(>25°)	林地	6.78	
4414030040	广东省	梅州市	梅县区	441403	程江镇	禁止开垦坡度 1(>25°)	林地	11.22	
4414030041	广东省	梅州市	梅县区	441403	程江镇	禁止开垦坡度 1(>25°)	林地	5.32	
4414030042	广东省	梅州市	梅县区	441403	梅南镇	禁止开垦坡度 1(>25°)	林地；裸土地	5.66	
4414030043	广东省	梅州市	梅县区	441403	南口镇	禁止开垦坡度 1(>25°)	林地	9.35	
4414030044	广东省	梅州市	梅县区	441403	南口镇	禁止开垦坡度 1(>25°)	林地	8.33	
4414030045	广东省	梅州市	梅县区	441403	南口镇	禁止开垦坡度 1(>25°)	林地	6.10	
4414030046	广东省	梅州市	梅县区	441403	南口镇	禁止开垦坡度 1(>25°)	林地；草地	15.01	
4414030047	广东省	梅州市	梅县区	441403	程江镇	禁止开垦坡度 1(>25°)	林地；草地	16.89	
4414030048	广东省	梅州市	梅县区	441403	程江镇	禁止开垦坡度 1(>25°)	林地	7.50	
4414030049	广东省	梅州市	梅县区	441403	畚江镇	禁止开垦坡度 1(>25°)	林地	9.65	
4414030050	广东省	梅州市	梅县区	441403	畚江镇	禁止开垦坡度 1(>25°)	林地	7.90	

五、附表、附件、附图

TBBH	SHENG	SHI	XIAN	XQHM	XZ	PDJB	DL	MJ	BZ
4414030051	广东省	梅州市	梅县区	441403	水车镇	禁止开垦坡度 1(>25°)	林地	8.09	
4414030052	广东省	梅州市	梅县区	441403	水车镇	禁止开垦坡度 1(>25°)	林地	5.47	
4414030053	广东省	梅州市	梅县区	441403	水车镇	禁止开垦坡度 1(>25°)	林地；草地； 裸土地	9.65	
4414030054	广东省	梅州市	梅县区	441403	梅南镇	禁止开垦坡度 1(>25°)	林地	5.21	
4414030055	广东省	梅州市	梅县区	441403	程江镇	禁止开垦坡度 1(>25°)	林地	5.87	
4414030056	广东省	梅州市	梅县区	441403	南口镇	禁止开垦坡度 1(>25°)	林地	8.39	
4414030057	广东省	梅州市	梅县区	441403	南口镇	禁止开垦坡度 1(>25°)	林地	9.29	
4414030058	广东省	梅州市	梅县区	441403	梅南镇	禁止开垦坡度 1(>25°)	林地	7.93	
4414030059	广东省	梅州市	梅县区	441403	水车镇	禁止开垦坡度 1(>25°)	林地	17.42	
4414030060	广东省	梅州市	梅县区	441403	南口镇	禁止开垦坡度 1(>25°)	林地	18.90	
4414030061	广东省	梅州市	梅县区	441403	南口镇	禁止开垦坡度 1(>25°)	林地	6.45	
4414030062	广东省	梅州市	梅县区	441403	水车镇	禁止开垦坡度 1(>25°)	林地	8.83	
4414030063	广东省	梅州市	梅县区	441403	水车镇	禁止开垦坡度 1(>25°)	林地	8.01	
4414030064	广东省	梅州市	梅县区	441403	南口镇	禁止开垦坡度 1(>25°)	林地	8.37	
4414030065	广东省	梅州市	梅县区	441403	南口镇	禁止开垦坡度 1(>25°)	林地	6.57	
4414030066	广东省	梅州市	梅县区	441403	南口镇	禁止开垦坡度 1(>25°)	林地	9.83	
4414030067	广东省	梅州市	梅县区	441403	南口镇	禁止开垦坡度 1(>25°)	林地	9.40	

五、附表、附件、附图

TBBH	SHENG	SHI	XIAN	XQHM	XZ	PDJB	DL	MJ	BZ
4414030068	广东省	梅州市	梅县区	441403	南口镇	禁止开垦坡度 1(>25°)	林地	14.72	
4414030069	广东省	梅州市	梅县区	441403	梅南镇	禁止开垦坡度 1(>25°)	林地	12.77	
4414030070	广东省	梅州市	梅县区	441403	梅南镇	禁止开垦坡度 1(>25°)	林地	5.76	
4414030071	广东省	梅州市	梅县区	441403	梅南镇	禁止开垦坡度 1(>25°)	林地	8.49	
4414030072	广东省	梅州市	梅县区	441403	南口镇	禁止开垦坡度 1(>25°)	林地	5.89	
4414030073	广东省	梅州市	梅县区	441403	畲江镇	禁止开垦坡度 1(>25°)	林地	7.06	
4414030074	广东省	梅州市	梅县区	441403	畲江镇	禁止开垦坡度 1(>25°)	林地	5.62	
4414030075	广东省	梅州市	梅县区	441403	畲江镇	禁止开垦坡度 1(>25°)	林地	5.03	
4414030076	广东省	梅州市	梅县区	441403	畲江镇	禁止开垦坡度 1(>25°)	林地；草地	6.57	
4414030077	广东省	梅州市	梅县区	441403	畲江镇	禁止开垦坡度 1(>25°)	林地	5.39	
4414030078	广东省	梅州市	梅县区	441403	畲江镇	禁止开垦坡度 1(>25°)	林地	6.02	
4414030079	广东省	梅州市	梅县区	441403	畲江镇	禁止开垦坡度 1(>25°)	林地	6.26	
4414030080	广东省	梅州市	梅县区	441403	畲江镇	禁止开垦坡度 1(>25°)	林地	9.54	
4414030081	广东省	梅州市	梅县区	441403	水车镇	禁止开垦坡度 1(>25°)	林地	5.28	
4414030082	广东省	梅州市	梅县区	441403	水车镇	禁止开垦坡度 1(>25°)	林地	13.44	
4414030083	广东省	梅州市	梅县区	441403	水车镇	禁止开垦坡度 1(>25°)	林地	6.79	
4414030084	广东省	梅州市	梅县区	441403	水车镇	禁止开垦坡度 1(>25°)	林地	6.66	

五、附表、附件、附图

TBBH	SHENG	SHI	XIAN	XQHM	XZ	PDJB	DL	MJ	BZ
4414030085	广东省	梅州市	梅县区	441403	水车镇	禁止开垦坡度 1(>25°)	林地	8.76	
4414030086	广东省	梅州市	梅县区	441403	水车镇	禁止开垦坡度 1(>25°)	林地；草地	11.90	
4414030087	广东省	梅州市	梅县区	441403	畲江镇	禁止开垦坡度 1(>25°)	林地	9.70	
4414030088	广东省	梅州市	梅县区	441403	水车镇	禁止开垦坡度 1(>25°)	林地	7.07	
4414030089	广东省	梅州市	梅县区	441403	畲江镇	禁止开垦坡度 1(>25°)	林地；草地	7.05	
4414030090	广东省	梅州市	梅县区	441403	水车镇	禁止开垦坡度 1(>25°)	林地；草地	6.96	
4414030091	广东省	梅州市	梅县区	441403	畲江镇	禁止开垦坡度 1(>25°)	林地	6.29	
4414030092	广东省	梅州市	梅县区	441403	畲江镇	禁止开垦坡度 1(>25°)	林地	6.35	
4414030093	广东省	梅州市	梅县区	441403	畲江镇	禁止开垦坡度 1(>25°)	林地	8.11	
4414030094	广东省	梅州市	梅县区	441403	畲江镇	禁止开垦坡度 1(>25°)	林地；	9.31	
4414030095	广东省	梅州市	梅县区	441403	畲江镇	禁止开垦坡度 1(>25°)	林地	5.83	
4414030096	广东省	梅州市	梅县区	441403	畲江镇	禁止开垦坡度 1(>25°)	林地	6.46	
4414030097	广东省	梅州市	梅县区	441403	水车镇	禁止开垦坡度 1(>25°)	林地；草地	6.73	
4414030098	广东省	梅州市	梅县区	441403	水车镇	禁止开垦坡度 1(>25°)	林地	11.06	
4414030099	广东省	梅州市	梅县区	441403	畲江镇	禁止开垦坡度 1(>25°)	林地	5.84	
4414030100	广东省	梅州市	梅县区	441403	梅南镇	禁止开垦坡度 1(>25°)	林地	6.86	
4414030101	广东省	梅州市	梅县区	441403	水车镇	禁止开垦坡度 1(>25°)	林地	8.35	

五、附表、附件、附图

TBBH	SHENG	SHI	XIAN	XQHM	XZ	PDJB	DL	MJ	BZ
4414030102	广东省	梅州市	梅县区	441403	水车镇	禁止开垦坡度 1(>25°)	林地	12.21	
4414030103	广东省	梅州市	梅县区	441403	水车镇	禁止开垦坡度 1(>25°)	林地	11.19	
4414030104	广东省	梅州市	梅县区	441403	畲江镇	禁止开垦坡度 1(>25°)	林地	10.30	
4414030105	广东省	梅州市	梅县区	441403	梅州市梅南林场 ；梅南镇	禁止开垦坡度 1(>25°)	林地；草地	5.13	梅州市梅南林场4.15公顷；梅南镇0.98公顷。
4414030106	广东省	梅州市	梅县区	441403	畲江镇	禁止开垦坡度 1(>25°)	林地	12.83	
4414030107	广东省	梅州市	梅县区	441403	畲江镇	禁止开垦坡度 1(>25°)	林地	8.05	
4414030108	广东省	梅州市	梅县区	441403	畲江镇	禁止开垦坡度 1(>25°)	林地；草地	8.02	
4414030109	广东省	梅州市	梅县区	441403	水车镇	禁止开垦坡度 1(>25°)	林地	7.47	
4414030110	广东省	梅州市	梅县区	441403	畲江镇	禁止开垦坡度 1(>25°)	林地	5.51	
4414030111	广东省	梅州市	梅县区	441403	畲江镇	禁止开垦坡度 1(>25°)	林地	5.39	
4414030112	广东省	梅州市	梅县区	441403	畲江镇	禁止开垦坡度 1(>25°)	林地	8.12	
4414030113	广东省	梅州市	梅县区	441403	畲江镇	禁止开垦坡度 1(>25°)	林地	7.88	
4414030114	广东省	梅州市	梅县区	441403	水车镇	禁止开垦坡度 1(>25°)	林地；草地	5.78	
4414030115	广东省	梅州市	梅县区	441403	水车镇	禁止开垦坡度 1(>25°)	林地	5.43	
4414030116	广东省	梅州市	梅县区	441403	水车镇	禁止开垦坡度 1(>25°)	林地	6.82	
4414030117	广东省	梅州市	梅县区	441403	水车镇	禁止开垦坡度 1(>25°)	林地	5.58	
4414030118	广东省	梅州市	梅县区	441403	水车镇	禁止开垦坡度 1(>25°)	林地	11.03	

五、附表、附件、附图

TBBH	SHENG	SHI	XIAN	XQHM	XZ	PDJB	DL	MJ	BZ
4414030119	广东省	梅州市	梅县区	441403	畚江镇	禁止开垦坡度 1(>25°)	林地	5.33	
4414030120	广东省	梅州市	梅县区	441403	畚江镇	禁止开垦坡度 1(>25°)	林地	7.55	
4414030121	广东省	梅州市	梅县区	441403	畚江镇	禁止开垦坡度 1(>25°)	林地	6.68	
4414030122	广东省	梅州市	梅县区	441403	畚江镇	禁止开垦坡度 1(>25°)	林地	5.46	
4414030123	广东省	梅州市	梅县区	441403	畚江镇	禁止开垦坡度 1(>25°)	林地	10.20	
4414030124	广东省	梅州市	梅县区	441403	水车镇	禁止开垦坡度 1(>25°)	林地	6.16	
4414030125	广东省	梅州市	梅县区	441403	水车镇	禁止开垦坡度 1(>25°)	林地	5.15	
4414030126	广东省	梅州市	梅县区	441403	畚江镇	禁止开垦坡度 1(>25°)	林地	11.44	
4414030127	广东省	梅州市	梅县区	441403	畚江镇	禁止开垦坡度 1(>25°)	林地	7.39	
4414030128	广东省	梅州市	梅县区	441403	水车镇	禁止开垦坡度 1(>25°)	林地	7.91	
4414030129	广东省	梅州市	梅县区	441403	畚江镇	禁止开垦坡度 1(>25°)	林地	5.24	
4414030130	广东省	梅州市	梅县区	441403	南口镇	禁止开垦坡度 1(>25°)	林地	5.20	
4414030131	广东省	梅州市	梅县区	441403	南口镇	禁止开垦坡度 1(>25°)	林地	8.68	
4414030132	广东省	梅州市	梅县区	441403	南口镇	禁止开垦坡度 1(>25°)	林地	5.23	
4414030133	广东省	梅州市	梅县区	441403	南口镇	禁止开垦坡度 1(>25°)	林地	10.35	
4414030134	广东省	梅州市	梅县区	441403	石坑镇	禁止开垦坡度 1(>25°)	林地	5.41	
4414030135	广东省	梅州市	梅县区	441403	南口镇	禁止开垦坡度 1(>25°)	林地	8.39	

TBBH	SHENG	SHI	XIAN	XQHM	XZ	PDJB	DL	MJ	BZ
4414030136	广东省	梅州市	梅县区	441403	南口镇	禁止开垦坡度 1(>25°)	林地; 草地	6.24	
4414030137	广东省	梅州市	梅县区	441403	南口镇	禁止开垦坡度 1(>25°)	林地	6.33	
4414030138	广东省	梅州市	梅县区	441403	南口镇	禁止开垦坡度 1(>25°)	林地	5.71	
4414030139	广东省	梅州市	梅县区	441403	南口镇	禁止开垦坡度 1(>25°)	林地	10.96	
4414030140	广东省	梅州市	梅县区	441403	南口镇	禁止开垦坡度 1(>25°)	林地	10.12	
4414030141	广东省	梅州市	梅县区	441403	南口镇	禁止开垦坡度 1(>25°)	林地	14.03	
4414030142	广东省	梅州市	梅县区	441403	南口镇	禁止开垦坡度 1(>25°)	林地	6.71	
4414030143	广东省	梅州市	梅县区	441403	南口镇	禁止开垦坡度 1(>25°)	林地	7.05	
4414030144	广东省	梅州市	梅县区	441403	南口镇	禁止开垦坡度 1(>25°)	林地	13.32	
4414030145	广东省	梅州市	梅县区	441403	南口镇	禁止开垦坡度 1(>25°)	林地	18.51	
4414030146	广东省	梅州市	梅县区	441403	南口镇	禁止开垦坡度 1(>25°)	林地	6.52	
4414030147	广东省	梅州市	梅县区	441403	南口镇	禁止开垦坡度 1(>25°)	林地	6.24	
4414030148	广东省	梅州市	梅县区	441403	南口镇	禁止开垦坡度 1(>25°)	林地	15.09	
4414030149	广东省	梅州市	梅县区	441403	南口镇	禁止开垦坡度 1(>25°)	林地	6.59	
4414030150	广东省	梅州市	梅县区	441403	南口镇	禁止开垦坡度 1(>25°)	林地	6.67	
4414030151	广东省	梅州市	梅县区	441403	南口镇	禁止开垦坡度 1(>25°)	林地	8.48	
4414030152	广东省	梅州市	梅县区	441403	南口镇	禁止开垦坡度 1(>25°)	林地	5.62	

TBBH	SHENG	SHI	XIAN	XQHM	XZ	PDJB	DL	MJ	BZ
4414030153	广东省	梅州市	梅县区	441403	南口镇	禁止开垦坡度 1(>25°)	林地	7.81	
4414030154	广东省	梅州市	梅县区	441403	南口镇	禁止开垦坡度 1(>25°)	林地	9.89	
4414030155	广东省	梅州市	梅县区	441403	南口镇	禁止开垦坡度 1(>25°)	林地；草地	9.38	
4414030156	广东省	梅州市	梅县区	441403	南口镇	禁止开垦坡度 1(>25°)	林地	13.38	
4414030157	广东省	梅州市	梅县区	441403	南口镇	禁止开垦坡度 1(>25°)	林地	8.55	
4414030158	广东省	梅州市	梅县区	441403	南口镇	禁止开垦坡度 1(>25°)	林地	5.46	
4414030159	广东省	梅州市	梅县区	441403	南口镇	禁止开垦坡度 1(>25°)	林地	6.79	
4414030160	广东省	梅州市	梅县区	441403	南口镇	禁止开垦坡度 1(>25°)	林地	13.06	
4414030161	广东省	梅州市	梅县区	441403	南口镇	禁止开垦坡度 1(>25°)	林地	6.78	
4414030162	广东省	梅州市	梅县区	441403	南口镇	禁止开垦坡度 1(>25°)	林地	9.33	
4414030163	广东省	梅州市	梅县区	441403	南口镇	禁止开垦坡度 1(>25°)	林地	6.45	
4414030164	广东省	梅州市	梅县区	441403	大坪镇	禁止开垦坡度 1(>25°)	林地	6.72	
4414030165	广东省	梅州市	梅县区	441403	南口镇	禁止开垦坡度 1(>25°)	林地	9.33	
4414030166	广东省	梅州市	梅县区	441403	梅南镇	禁止开垦坡度 1(>25°)	林地；草地	8.23	
4414030167	广东省	梅州市	梅县区	441403	南口镇	禁止开垦坡度 1(>25°)	林地	11.67	
4414030168	广东省	梅州市	梅县区	441403	南口镇	禁止开垦坡度 1(>25°)	林地	8.49	
4414030169	广东省	梅州市	梅县区	441403	南口镇	禁止开垦坡度 1(>25°)	林地	9.67	

五、附表、附件、附图

TBBH	SHENG	SHI	XIAN	XQHM	XZ	PDJB	DL	MJ	BZ
4414030170	广东省	梅州市	梅县区	441403	南口镇	禁止开垦坡度 1(>25°)	林地	9.57	
4414030171	广东省	梅州市	梅县区	441403	南口镇	禁止开垦坡度 1(>25°)	林地	7.26	
4414030172	广东省	梅州市	梅县区	441403	南口镇	禁止开垦坡度 1(>25°)	林地	5.07	
4414030173	广东省	梅州市	梅县区	441403	南口镇	禁止开垦坡度 1(>25°)	林地	5.90	
4414030174	广东省	梅州市	梅县区	441403	南口镇	禁止开垦坡度 1(>25°)	林地	5.71	
4414030175	广东省	梅州市	梅县区	441403	程江镇	禁止开垦坡度 1(>25°)	林地	6.81	
4414030176	广东省	梅州市	梅县区	441403	梅南镇	禁止开垦坡度 1(>25°)	林地	23.18	
4414030177	广东省	梅州市	梅县区	441403	南口镇	禁止开垦坡度 1(>25°)	林地；草地	5.60	
4414030178	广东省	梅州市	梅县区	441403	南口镇	禁止开垦坡度 1(>25°)	林地	5.50	
4414030179	广东省	梅州市	梅县区	441403	畚江镇	禁止开垦坡度 1(>25°)	林地	9.65	
4414030180	广东省	梅州市	梅县区	441403	畚江镇	禁止开垦坡度 1(>25°)	林地	16.59	
4414030181	广东省	梅州市	梅县区	441403	畚江镇	禁止开垦坡度 1(>25°)	林地	5.21	
4414030182	广东省	梅州市	梅县区	441403	水车镇	禁止开垦坡度 1(>25°)	林地	9.28	
4414030183	广东省	梅州市	梅县区	441403	南口镇	禁止开垦坡度 1(>25°)	林地	8.31	
4414030184	广东省	梅州市	梅县区	441403	南口镇	禁止开垦坡度 1(>25°)	林地	5.35	
4414030185	广东省	梅州市	梅县区	441403	梅南镇	禁止开垦坡度 1(>25°)	林地	6.59	
4414030186	广东省	梅州市	梅县区	441403	梅南镇	禁止开垦坡度 1(>25°)	林地	9.79	

TBBH	SHENG	SHI	XIAN	XQHM	XZ	PDJB	DL	MJ	BZ
4414030187	广东省	梅州市	梅县区	441403	畚江镇	禁止开垦坡度 1(>25°)	林地	8.59	
4414030188	广东省	梅州市	梅县区	441403	南口镇	禁止开垦坡度 1(>25°)	林地；草地	16.74	
4414030189	广东省	梅州市	梅县区	441403	南口镇	禁止开垦坡度 1(>25°)	林地	8.50	
4414030190	广东省	梅州市	梅县区	441403	南口镇	禁止开垦坡度 1(>25°)	林地	17.66	
4414030191	广东省	梅州市	梅县区	441403	南口镇	禁止开垦坡度 1(>25°)	林地	5.63	
4414030192	广东省	梅州市	梅县区	441403	梅南镇	禁止开垦坡度 1(>25°)	林地	5.58	
4414030193	广东省	梅州市	梅县区	441403	梅南镇	禁止开垦坡度 1(>25°)	林地；草地	70.75	
4414030194	广东省	梅州市	梅县区	441403	梅南镇	禁止开垦坡度 1(>25°)	林地	5.82	
4414030195	广东省	梅州市	梅县区	441403	程江镇	禁止开垦坡度 1(>25°)	林地；裸土地 ；草地	20.65	
4414030196	广东省	梅州市	梅县区	441403	程江镇	禁止开垦坡度 1(>25°)	林地	14.42	
4414030197	广东省	梅州市	梅县区	441403	水车镇	禁止开垦坡度 1(>25°)	林地；草地	17.69	
4414030198	广东省	梅州市	梅县区	441403	水车镇	禁止开垦坡度 1(>25°)	林地	9.28	
4414030199	广东省	梅州市	梅县区	441403	南口镇；梅南镇	禁止开垦坡度 1(>25°)	林地	10.02	南口镇9.98公顷；梅南镇0.04公顷。
4414030200	广东省	梅州市	梅县区	441403	梅南镇	禁止开垦坡度 1(>25°)	林地	10.29	
4414030201	广东省	梅州市	梅县区	441403	南口镇	禁止开垦坡度 1(>25°)	林地	9.93	
4414030202	广东省	梅州市	梅县区	441403	南口镇	禁止开垦坡度 1(>25°)	林地；草地	7.29	
4414030203	广东省	梅州市	梅县区	441403	南口镇	禁止开垦坡度 1(>25°)	林地	7.81	

TBBH	SHENG	SHI	XIAN	XQHM	XZ	PDJB	DL	MJ	BZ
4414030204	广东省	梅州市	梅县区	441403	南口镇	禁止开垦坡度 1(>25°)	林地	6.65	
4414030205	广东省	梅州市	梅县区	441403	南口镇	禁止开垦坡度 1(>25°)	林地	46.70	
4414030206	广东省	梅州市	梅县区	441403	南口镇	禁止开垦坡度 1(>25°)	林地	50.27	
4414030207	广东省	梅州市	梅县区	441403	南口镇	禁止开垦坡度 1(>25°)	林地	7.69	
4414030208	广东省	梅州市	梅县区	441403	南口镇	禁止开垦坡度 1(>25°)	林地	19.92	
4414030209	广东省	梅州市	梅县区	441403	南口镇	禁止开垦坡度 1(>25°)	林地；草地	35.11	
4414030210	广东省	梅州市	梅县区	441403	南口镇	禁止开垦坡度 1(>25°)	林地；草地	26.93	
4414030211	广东省	梅州市	梅县区	441403	梅南镇	禁止开垦坡度 1(>25°)	林地；草地	15.41	
4414030212	广东省	梅州市	梅县区	441403	扶大高新区管委 会	禁止开垦坡度 1(>25°)	林地	10.98	
4414030213	广东省	梅州市	梅县区	441403	扶大高新区管委 会	禁止开垦坡度 1(>25°)	林地	24.22	
4414030214	广东省	梅州市	梅县区	441403	程江镇	禁止开垦坡度 1(>25°)	林地	55.52	
4414030215	广东省	梅州市	梅县区	441403	程江镇	禁止开垦坡度 1(>25°)	林地	14.30	
4414030216	广东省	梅州市	梅县区	441403	程江镇	禁止开垦坡度 1(>25°)	林地；草地	45.72	
4414030217	广东省	梅州市	梅县区	441403	程江镇	禁止开垦坡度 1(>25°)	林地	6.12	
4414030218	广东省	梅州市	梅县区	441403	程江镇	禁止开垦坡度 1(>25°)	林地	6.87	
4414030219	广东省	梅州市	梅县区	441403	程江镇	禁止开垦坡度 1(>25°)	林地	18.29	
4414030220	广东省	梅州市	梅县区	441403	程江镇	禁止开垦坡度 1(>25°)	林地	11.20	

五、附表、附件、附图

TBBH	SHENG	SHI	XIAN	XQHM	XZ	PDJB	DL	MJ	BZ
4414030221	广东省	梅州市	梅县区	441403	程江镇	禁止开垦坡度 1(>25°)	林地	32.35	
4414030222	广东省	梅州市	梅县区	441403	程江镇	禁止开垦坡度 1(>25°)	林地	13.78	
4414030223	广东省	梅州市	梅县区	441403	程江镇	禁止开垦坡度 1(>25°)	林地	15.56	
4414030224	广东省	梅州市	梅县区	441403	南口镇	禁止开垦坡度 1(>25°)	林地	7.66	
4414030225	广东省	梅州市	梅县区	441403	南口镇	禁止开垦坡度 1(>25°)	林地	5.59	
4414030226	广东省	梅州市	梅县区	441403	程江镇	禁止开垦坡度 1(>25°)	林地	7.50	
4414030227	广东省	梅州市	梅县区	441403	梅南镇	禁止开垦坡度 1(>25°)	林地	18.39	
4414030228	广东省	梅州市	梅县区	441403	程江镇	禁止开垦坡度 1(>25°)	林地；草地	13.68	
4414030229	广东省	梅州市	梅县区	441403	南口镇	禁止开垦坡度 1(>25°)	林地；草地	12.24	
4414030230	广东省	梅州市	梅县区	441403	南口镇	禁止开垦坡度 1(>25°)	林地	6.62	
4414030231	广东省	梅州市	梅县区	441403	南口镇	禁止开垦坡度 1(>25°)	林地	11.37	
4414030232	广东省	梅州市	梅县区	441403	南口镇	禁止开垦坡度 1(>25°)	林地	5.62	
4414030233	广东省	梅州市	梅县区	441403	南口镇	禁止开垦坡度 1(>25°)	林地	57.43	
4414030234	广东省	梅州市	梅县区	441403	南口镇	禁止开垦坡度 1(>25°)	林地	10.73	
4414030235	广东省	梅州市	梅县区	441403	南口镇	禁止开垦坡度 1(>25°)	林地	21.88	
4414030236	广东省	梅州市	梅县区	441403	南口镇	禁止开垦坡度 1(>25°)	林地；裸土地	9.29	
4414030237	广东省	梅州市	梅县区	441403	南口镇	禁止开垦坡度 1(>25°)	林地；草地	10.54	

TBBH	SHENG	SHI	XIAN	XQHM	XZ	PDJB	DL	MJ	BZ
4414030238	广东省	梅州市	梅县区	441403	南口镇	禁止开垦坡度 1(>25°)	林地	8.58	
4414030239	广东省	梅州市	梅县区	441403	南口镇	禁止开垦坡度 1(>25°)	林地	6.36	
4414030240	广东省	梅州市	梅县区	441403	南口镇	禁止开垦坡度 1(>25°)	林地；裸土地	30.16	
4414030241	广东省	梅州市	梅县区	441403	南口镇	禁止开垦坡度 1(>25°)	林地	20.85	
4414030242	广东省	梅州市	梅县区	441403	程江镇	禁止开垦坡度 1(>25°)	林地	21.45	
4414030243	广东省	梅州市	梅县区	441403	程江镇	禁止开垦坡度 1(>25°)	林地	22.76	
4414030244	广东省	梅州市	梅县区	441403	梅南镇	禁止开垦坡度 1(>25°)	林地	21.58	
4414030245	广东省	梅州市	梅县区	441403	梅南镇	禁止开垦坡度 1(>25°)	林地；草地	31.12	
4414030246	广东省	梅州市	梅县区	441403	梅南镇	禁止开垦坡度 1(>25°)	林地	5.91	
4414030247	广东省	梅州市	梅县区	441403	程江镇	禁止开垦坡度 1(>25°)	林地	6.30	
4414030248	广东省	梅州市	梅县区	441403	梅南镇	禁止开垦坡度 1(>25°)	林地；草地	44.44	
4414030249	广东省	梅州市	梅县区	441403	梅南镇	禁止开垦坡度 1(>25°)	林地；草地； 裸土地	84.36	
4414030250	广东省	梅州市	梅县区	441403	程江镇	禁止开垦坡度 1(>25°)	林地；裸土地	8.71	
4414030251	广东省	梅州市	梅县区	441403	水车镇	禁止开垦坡度 1(>25°)	林地；草地	5.31	
4414030252	广东省	梅州市	梅县区	441403	南口镇	禁止开垦坡度 1(>25°)	林地	28.93	
4414030253	广东省	梅州市	梅县区	441403	南口镇	禁止开垦坡度 1(>25°)	林地	12.62	
4414030254	广东省	梅州市	梅县区	441403	水车镇	禁止开垦坡度 1(>25°)	林地	10.33	

TBBH	SHENG	SHI	XIAN	XQHM	XZ	PDJB	DL	MJ	BZ
4414030255	广东省	梅州市	梅县区	441403	南口镇	禁止开垦坡度 1(>25°)	林地	6.25	
4414030256	广东省	梅州市	梅县区	441403	梅南镇	禁止开垦坡度 1(>25°)	林地	14.94	
4414030257	广东省	梅州市	梅县区	441403	南口镇	禁止开垦坡度 1(>25°)	林地	26.90	
4414030258	广东省	梅州市	梅县区	441403	南口镇	禁止开垦坡度 1(>25°)	林地	9.79	
4414030259	广东省	梅州市	梅县区	441403	南口镇	禁止开垦坡度 1(>25°)	林地	15.74	
4414030260	广东省	梅州市	梅县区	441403	大坪镇	禁止开垦坡度 1(>25°)	林地	13.19	
4414030261	广东省	梅州市	梅县区	441403	南口镇	禁止开垦坡度 1(>25°)	林地；草地	97.78	
4414030262	广东省	梅州市	梅县区	441403	南口镇	禁止开垦坡度 1(>25°)	林地	9.08	
4414030263	广东省	梅州市	梅县区	441403	南口镇	禁止开垦坡度 1(>25°)	林地	17.69	
4414030264	广东省	梅州市	梅县区	441403	南口镇	禁止开垦坡度 1(>25°)	林地	5.16	
4414030265	广东省	梅州市	梅县区	441403	南口镇	禁止开垦坡度 1(>25°)	林地；草地	118.87	
4414030266	广东省	梅州市	梅县区	441403	南口镇	禁止开垦坡度 1(>25°)	林地	55.77	
4414030267	广东省	梅州市	梅县区	441403	南口镇	禁止开垦坡度 1(>25°)	林地	5.21	
4414030268	广东省	梅州市	梅县区	441403	南口镇	禁止开垦坡度 1(>25°)	林地	40.41	
4414030269	广东省	梅州市	梅县区	441403	南口镇	禁止开垦坡度 1(>25°)	林地	6.60	
4414030270	广东省	梅州市	梅县区	441403	南口镇	禁止开垦坡度 1(>25°)	林地	18.04	
4414030271	广东省	梅州市	梅县区	441403	南口镇	禁止开垦坡度 1(>25°)	林地	25.12	

TBBH	SHENG	SHI	XIAN	XQHM	XZ	PDJB	DL	MJ	BZ
4414030272	广东省	梅州市	梅县区	441403	南口镇	禁止开垦坡度 1(>25°)	林地	20.11	
4414030273	广东省	梅州市	梅县区	441403	南口镇	禁止开垦坡度 1(>25°)	林地；草地	8.58	
4414030274	广东省	梅州市	梅县区	441403	南口镇	禁止开垦坡度 1(>25°)	林地；草地	8.21	
4414030275	广东省	梅州市	梅县区	441403	梅南镇	禁止开垦坡度 1(>25°)	林地	7.24	
4414030276	广东省	梅州市	梅县区	441403	梅南镇	禁止开垦坡度 1(>25°)	林地；草地	7.16	
4414030277	广东省	梅州市	梅县区	441403	梅南镇	禁止开垦坡度 1(>25°)	林地；草地	88.58	
4414030278	广东省	梅州市	梅县区	441403	程江镇	禁止开垦坡度 1(>25°)	林地	6.20	
4414030279	广东省	梅州市	梅县区	441403	程江镇	禁止开垦坡度 1(>25°)	林地	5.84	
4414030280	广东省	梅州市	梅县区	441403	南口镇	禁止开垦坡度 1(>25°)	林地	7.31	
4414030281	广东省	梅州市	梅县区	441403	城东镇	禁止开垦坡度 1(>25°)	林地	91.23	
4414030282	广东省	梅州市	梅县区	441403	城东镇	禁止开垦坡度 1(>25°)	林地	35.98	
4414030283	广东省	梅州市	梅县区	441403	南口镇	禁止开垦坡度 1(>25°)	林地	9.30	
4414030284	广东省	梅州市	梅县区	441403	南口镇	禁止开垦坡度 1(>25°)	林地	40.00	
4414030285	广东省	梅州市	梅县区	441403	南口镇	禁止开垦坡度 1(>25°)	林地	57.16	
4414030286	广东省	梅州市	梅县区	441403	南口镇	禁止开垦坡度 1(>25°)	林地	20.95	
4414030287	广东省	梅州市	梅县区	441403	南口镇	禁止开垦坡度 1(>25°)	林地	13.27	
4414030288	广东省	梅州市	梅县区	441403	南口镇	禁止开垦坡度 1(>25°)	林地	21.02	

TBBH	SHENG	SHI	XIAN	XQHM	XZ	PDJB	DL	MJ	BZ
4414030289	广东省	梅州市	梅县区	441403	南口镇	禁止开垦坡度 1(>25°)	林地	12.80	
4414030290	广东省	梅州市	梅县区	441403	南口镇	禁止开垦坡度 1(>25°)	林地；草地	10.24	
4414030291	广东省	梅州市	梅县区	441403	南口镇	禁止开垦坡度 1(>25°)	林地	7.61	
4414030292	广东省	梅州市	梅县区	441403	南口镇	禁止开垦坡度 1(>25°)	林地；草地	5.60	
4414030293	广东省	梅州市	梅县区	441403	南口镇	禁止开垦坡度 1(>25°)	林地；草地	72.04	
4414030294	广东省	梅州市	梅县区	441403	南口镇	禁止开垦坡度 1(>25°)	林地；草地	74.14	
4414030295	广东省	梅州市	梅县区	441403	南口镇	禁止开垦坡度 1(>25°)	林地	22.25	
4414030296	广东省	梅州市	梅县区	441403	南口镇	禁止开垦坡度 1(>25°)	林地；草地	32.64	
4414030297	广东省	梅州市	梅县区	441403	南口镇	禁止开垦坡度 1(>25°)	林地	12.79	
4414030298	广东省	梅州市	梅县区	441403	南口镇	禁止开垦坡度 1(>25°)	林地	7.69	
4414030299	广东省	梅州市	梅县区	441403	南口镇	禁止开垦坡度 1(>25°)	林地	18.88	
4414030300	广东省	梅州市	梅县区	441403	南口镇	禁止开垦坡度 1(>25°)	林地；草地	25.99	
4414030301	广东省	梅州市	梅县区	441403	南口镇	禁止开垦坡度 1(>25°)	林地	51.35	
4414030302	广东省	梅州市	梅县区	441403	南口镇	禁止开垦坡度 1(>25°)	林地；草地	8.42	
4414030303	广东省	梅州市	梅县区	441403	南口镇	禁止开垦坡度 1(>25°)	林地	8.48	
4414030304	广东省	梅州市	梅县区	441403	南口镇	禁止开垦坡度 1(>25°)	林地；草地	18.96	
4414030305	广东省	梅州市	梅县区	441403	南口镇	禁止开垦坡度 1(>25°)	林地	6.48	

五、附表、附件、附图

TBBH	SHENG	SHI	XIAN	XQHM	XZ	PDJB	DL	MJ	BZ
4414030306	广东省	梅州市	梅县区	441403	南口镇	禁止开垦坡度 1(>25°)	林地	29.16	
4414030307	广东省	梅州市	梅县区	441403	南口镇	禁止开垦坡度 1(>25°)	林地	18.13	
4414030308	广东省	梅州市	梅县区	441403	南口镇	禁止开垦坡度 1(>25°)	林地	16.27	
4414030309	广东省	梅州市	梅县区	441403	南口镇	禁止开垦坡度 1(>25°)	林地	27.11	
4414030310	广东省	梅州市	梅县区	441403	南口镇	禁止开垦坡度 1(>25°)	林地；草地	23.87	
4414030311	广东省	梅州市	梅县区	441403	南口镇	禁止开垦坡度 1(>25°)	林地；草地	55.81	
4414030312	广东省	梅州市	梅县区	441403	南口镇	禁止开垦坡度 1(>25°)	林地	6.70	
4414030313	广东省	梅州市	梅县区	441403	程江镇	禁止开垦坡度 1(>25°)	林地	5.18	
4414030314	广东省	梅州市	梅县区	441403	程江镇	禁止开垦坡度 1(>25°)	林地	6.34	
4414030315	广东省	梅州市	梅县区	441403	梅南镇	禁止开垦坡度 1(>25°)	林地；草地	288.68	
4414030316	广东省	梅州市	梅县区	441403	梅南镇	禁止开垦坡度 1(>25°)	林地	125.53	
4414030317	广东省	梅州市	梅县区	441403	梅南镇	禁止开垦坡度 1(>25°)	林地	44.08	
4414030318	广东省	梅州市	梅县区	441403	梅南镇	禁止开垦坡度 1(>25°)	林地	18.90	
4414030319	广东省	梅州市	梅县区	441403	梅南镇	禁止开垦坡度 1(>25°)	林地	17.38	
4414030320	广东省	梅州市	梅县区	441403	梅南镇	禁止开垦坡度 1(>25°)	林地	9.74	
4414030321	广东省	梅州市	梅县区	441403	程江镇	禁止开垦坡度 1(>25°)	林地；草地	39.76	
4414030322	广东省	梅州市	梅县区	441403	程江镇	禁止开垦坡度 1(>25°)	林地	9.03	

TBBH	SHENG	SHI	XIAN	XQHM	XZ	PDJB	DL	MJ	BZ
4414030323	广东省	梅州市	梅县区	441403	程江镇	禁止开垦坡度 1(>25°)	林地	17.51	
4414030324	广东省	梅州市	梅县区	441403	程江镇	禁止开垦坡度 1(>25°)	林地	7.17	
4414030325	广东省	梅州市	梅县区	441403	程江镇	禁止开垦坡度 1(>25°)	林地	6.19	
4414030326	广东省	梅州市	梅县区	441403	程江镇	禁止开垦坡度 1(>25°)	林地	19.69	
4414030327	广东省	梅州市	梅县区	441403	水车镇	禁止开垦坡度 1(>25°)	林地	6.50	
4414030328	广东省	梅州市	梅县区	441403	南口镇	禁止开垦坡度 1(>25°)	林地	12.92	
4414030329	广东省	梅州市	梅县区	441403	南口镇	禁止开垦坡度 1(>25°)	林地	5.34	
4414030330	广东省	梅州市	梅县区	441403	南口镇	禁止开垦坡度 1(>25°)	林地	9.06	
4414030331	广东省	梅州市	梅县区	441403	南口镇	禁止开垦坡度 1(>25°)	林地	24.93	
4414030332	广东省	梅州市	梅县区	441403	南口镇	禁止开垦坡度 1(>25°)	林地	5.31	
4414030333	广东省	梅州市	梅县区	441403	南口镇	禁止开垦坡度 1(>25°)	林地	9.64	
4414030334	广东省	梅州市	梅县区	441403	南口镇	禁止开垦坡度 1(>25°)	林地	15.17	
4414030335	广东省	梅州市	梅县区	441403	梅南镇	禁止开垦坡度 1(>25°)	林地	14.48	
4414030336	广东省	梅州市	梅县区	441403	梅南镇	禁止开垦坡度 1(>25°)	林地	8.19	
4414030337	广东省	梅州市	梅县区	441403	南口镇	禁止开垦坡度 1(>25°)	林地	13.89	
4414030338	广东省	梅州市	梅县区	441403	南口镇	禁止开垦坡度 1(>25°)	林地	49.32	
4414030339	广东省	梅州市	梅县区	441403	南口镇	禁止开垦坡度 1(>25°)	林地	54.76	

五、附表、附件、附图

TBBH	SHENG	SHI	XIAN	XQHM	XZ	PDJB	DL	MJ	BZ
4414030340	广东省	梅州市	梅县区	441403	南口镇	禁止开垦坡度 1(>25°)	林地；草地	29.00	
4414030341	广东省	梅州市	梅县区	441403	南口镇	禁止开垦坡度 1(>25°)	林地；草地	28.43	
4414030342	广东省	梅州市	梅县区	441403	南口镇	禁止开垦坡度 1(>25°)	林地	14.68	
4414030343	广东省	梅州市	梅县区	441403	南口镇	禁止开垦坡度 1(>25°)	林地；草地	21.32	
4414030344	广东省	梅州市	梅县区	441403	南口镇	禁止开垦坡度 1(>25°)	林地；裸土地	24.98	
4414030345	广东省	梅州市	梅县区	441403	南口镇	禁止开垦坡度 1(>25°)	林地	5.56	
4414030346	广东省	梅州市	梅县区	441403	南口镇	禁止开垦坡度 1(>25°)	林地	14.89	
4414030347	广东省	梅州市	梅县区	441403	南口镇	禁止开垦坡度 1(>25°)	林地	5.21	
4414030348	广东省	梅州市	梅县区	441403	南口镇	禁止开垦坡度 1(>25°)	林地	57.90	
4414030349	广东省	梅州市	梅县区	441403	南口镇	禁止开垦坡度 1(>25°)	林地；草地	30.34	
4414030350	广东省	梅州市	梅县区	441403	南口镇	禁止开垦坡度 1(>25°)	林地	160.58	
4414030351	广东省	梅州市	梅县区	441403	南口镇	禁止开垦坡度 1(>25°)	林地	9.25	
4414030352	广东省	梅州市	梅县区	441403	南口镇	禁止开垦坡度 1(>25°)	林地	25.64	
4414030353	广东省	梅州市	梅县区	441403	南口镇	禁止开垦坡度 1(>25°)	林地	27.35	
4414030354	广东省	梅州市	梅县区	441403	南口镇	禁止开垦坡度 1(>25°)	林地	12.88	
4414030355	广东省	梅州市	梅县区	441403	南口镇	禁止开垦坡度 1(>25°)	林地	85.91	
4414030356	广东省	梅州市	梅县区	441403	程江镇	禁止开垦坡度 1(>25°)	林地	12.39	

五、附表、附件、附图

TBBH	SHENG	SHI	XIAN	XQHM	XZ	PDJB	DL	MJ	BZ
4414030357	广东省	梅州市	梅县区	441403	梅南镇	禁止开垦坡度 1(>25°)	林地	122.40	
4414030358	广东省	梅州市	梅县区	441403	程江镇	禁止开垦坡度 1(>25°)	林地; 草地	38.99	
4414030359	广东省	梅州市	梅县区	441403	南口镇	禁止开垦坡度 1(>25°)	林地	12.68	
4414030360	广东省	梅州市	梅县区	441403	南口镇	禁止开垦坡度 1(>25°)	林地	15.32	
4414030361	广东省	梅州市	梅县区	441403	南口镇	禁止开垦坡度 1(>25°)	林地	6.29	
4414030362	广东省	梅州市	梅县区	441403	梅南镇	禁止开垦坡度 1(>25°)	林地	6.22	
4414030363	广东省	梅州市	梅县区	441403	南口镇	禁止开垦坡度 1(>25°)	林地	7.37	
4414030364	广东省	梅州市	梅县区	441403	南口镇	禁止开垦坡度 1(>25°)	林地	13.44	
4414030365	广东省	梅州市	梅县区	441403	南口镇	禁止开垦坡度 1(>25°)	林地	14.37	
4414030366	广东省	梅州市	梅县区	441403	南口镇	禁止开垦坡度 1(>25°)	林地	7.30	
4414030367	广东省	梅州市	梅县区	441403	南口镇	禁止开垦坡度 1(>25°)	林地	116.28	
4414030368	广东省	梅州市	梅县区	441403	南口镇	禁止开垦坡度 1(>25°)	林地	13.21	
4414030369	广东省	梅州市	梅县区	441403	南口镇	禁止开垦坡度 1(>25°)	林地	7.33	
4414030370	广东省	梅州市	梅县区	441403	南口镇	禁止开垦坡度 1(>25°)	林地	7.22	
4414030371	广东省	梅州市	梅县区	441403	南口镇	禁止开垦坡度 1(>25°)	林地	11.00	
4414030372	广东省	梅州市	梅县区	441403	南口镇	禁止开垦坡度 1(>25°)	林地	22.58	
4414030373	广东省	梅州市	梅县区	441403	南口镇	禁止开垦坡度 1(>25°)	林地; 草地	85.49	

五、附表、附件、附图

TBBH	SHENG	SHI	XIAN	XQHM	XZ	PDJB	DL	MJ	BZ
4414030374	广东省	梅州市	梅县区	441403	南口镇	禁止开垦坡度 1(>25°)	林地；草地	13.59	
4414030375	广东省	梅州市	梅县区	441403	南口镇	禁止开垦坡度 1(>25°)	林地	5.98	
4414030376	广东省	梅州市	梅县区	441403	南口镇	禁止开垦坡度 1(>25°)	林地	10.17	
4414030377	广东省	梅州市	梅县区	441403	南口镇	禁止开垦坡度 1(>25°)	林地；草地	20.37	
4414030378	广东省	梅州市	梅县区	441403	南口镇	禁止开垦坡度 1(>25°)	林地；草地	75.96	
4414030379	广东省	梅州市	梅县区	441403	程江镇	禁止开垦坡度 1(>25°)	林地	76.09	
4414030380	广东省	梅州市	梅县区	441403	梅南镇	禁止开垦坡度 1(>25°)	林地	14.69	
4414030381	广东省	梅州市	梅县区	441403	梅南镇	禁止开垦坡度 1(>25°)	林地	6.56	
4414030382	广东省	梅州市	梅县区	441403	梅南镇	禁止开垦坡度 1(>25°)	林地	92.60	
4414030383	广东省	梅州市	梅县区	441403	梅南镇	禁止开垦坡度 1(>25°)	林地	27.52	
4414030384	广东省	梅州市	梅县区	441403	程江镇	禁止开垦坡度 1(>25°)	林地；草地	23.79	
4414030385	广东省	梅州市	梅县区	441403	程江镇	禁止开垦坡度 1(>25°)	林地	48.30	
4414030386	广东省	梅州市	梅县区	441403	程江镇	禁止开垦坡度 1(>25°)	林地	17.60	
4414030387	广东省	梅州市	梅县区	441403	程江镇	禁止开垦坡度 1(>25°)	林地	6.10	
4414030388	广东省	梅州市	梅县区	441403	程江镇	禁止开垦坡度 1(>25°)	林地；草地	22.36	
4414030389	广东省	梅州市	梅县区	441403	程江镇	禁止开垦坡度 1(>25°)	林地；草地	55.68	
4414030390	广东省	梅州市	梅县区	441403	程江镇；南口镇	禁止开垦坡度 1(>25°)	林地	11.94	程江镇11.43公顷；南口镇0.51公顷

五、附表、附件、附图

TBBH	SHENG	SHI	XIAN	XQHM	XZ	PDJB	DL	MJ	BZ
4414030391	广东省	梅州市	梅县区	441403	程江镇	禁止开垦坡度 1(>25°)	林地	6.89	
4414030392	广东省	梅州市	梅县区	441403	程江镇	禁止开垦坡度 1(>25°)	林地；草地	16.10	
4414030393	广东省	梅州市	梅县区	441403	程江镇	禁止开垦坡度 1(>25°)	林地；草地	39.50	
4414030394	广东省	梅州市	梅县区	441403	程江镇	禁止开垦坡度 1(>25°)	林地	28.39	
4414030395	广东省	梅州市	梅县区	441403	南口镇	禁止开垦坡度 1(>25°)	林地	8.48	
4414030396	广东省	梅州市	梅县区	441403	梅南镇	禁止开垦坡度 1(>25°)	林地；草地； 裸土地	23.86	
4414030397	广东省	梅州市	梅县区	441403	梅南镇	禁止开垦坡度 1(>25°)	林地；裸土地	18.81	
4414030398	广东省	梅州市	梅县区	441403	南口镇	禁止开垦坡度 1(>25°)	林地	36.25	
4414030399	广东省	梅州市	梅县区	441403	南口镇	禁止开垦坡度 1(>25°)	林地；草地	14.40	
4414030400	广东省	梅州市	梅县区	441403	南口镇	禁止开垦坡度 1(>25°)	林地；草地	34.01	
4414030401	广东省	梅州市	梅县区	441403	南口镇	禁止开垦坡度 1(>25°)	林地	5.81	
4414030402	广东省	梅州市	梅县区	441403	南口镇	禁止开垦坡度 1(>25°)	林地	11.27	
4414030403	广东省	梅州市	梅县区	441403	南口镇；水车镇	禁止开垦坡度 1(>25°)	林地	14.84	南口镇13.78公顷；水车镇1.06公顷。
4414030404	广东省	梅州市	梅县区	441403	南口镇	禁止开垦坡度 1(>25°)	林地；草地	9.91	
4414030405	广东省	梅州市	梅县区	441403	南口镇	禁止开垦坡度 1(>25°)	林地	5.97	
4414030406	广东省	梅州市	梅县区	441403	南口镇	禁止开垦坡度 1(>25°)	林地	16.92	
4414030407	广东省	梅州市	梅县区	441403	南口镇	禁止开垦坡度 1(>25°)	林地	7.46	

五、附表、附件、附图

TBBH	SHENG	SHI	XIAN	XQHM	XZ	PDJB	DL	MJ	BZ
4414030408	广东省	梅州市	梅县区	441403	南口镇	禁止开垦坡度 1(>25°)	林地	5.61	
4414030409	广东省	梅州市	梅县区	441403	南口镇	禁止开垦坡度 1(>25°)	林地; 草地	111.74	
4414030410	广东省	梅州市	梅县区	441403	南口镇	禁止开垦坡度 1(>25°)	林地	11.92	
4414030411	广东省	梅州市	梅县区	441403	南口镇	禁止开垦坡度 1(>25°)	林地	12.47	
4414030412	广东省	梅州市	梅县区	441403	南口镇	禁止开垦坡度 1(>25°)	林地	5.27	
4414030413	广东省	梅州市	梅县区	441403	南口镇	禁止开垦坡度 1(>25°)	林地	35.49	
4414030414	广东省	梅州市	梅县区	441403	南口镇	禁止开垦坡度 1(>25°)	林地	29.16	
4414030415	广东省	梅州市	梅县区	441403	南口镇	禁止开垦坡度 1(>25°)	林地	28.63	
4414030416	广东省	梅州市	梅县区	441403	南口镇	禁止开垦坡度 1(>25°)	林地	29.71	
4414030417	广东省	梅州市	梅县区	441403	南口镇	禁止开垦坡度 1(>25°)	林地	10.24	
4414030418	广东省	梅州市	梅县区	441403	扶大高新区管委会	禁止开垦坡度 1(>25°)	林地	31.01	
4414030419	广东省	梅州市	梅县区	441403	梅南镇	禁止开垦坡度 1(>25°)	林地	42.97	
4414030420	广东省	梅州市	梅县区	441403	梅南镇	禁止开垦坡度 1(>25°)	林地	137.26	
4414030421	广东省	梅州市	梅县区	441403	梅南镇	禁止开垦坡度 1(>25°)	林地	12.31	
4414030422	广东省	梅州市	梅县区	441403	梅南镇	禁止开垦坡度 1(>25°)	林地	44.30	
4414030423	广东省	梅州市	梅县区	441403	程江镇	禁止开垦坡度 1(>25°)	林地	74.39	
4414030424	广东省	梅州市	梅县区	441403	梅南镇	禁止开垦坡度 1(>25°)	林地; 草地	25.01	

五、附表、附件、附图

TBBH	SHENG	SHI	XIAN	XQHM	XZ	PDJB	DL	MJ	BZ
4414030425	广东省	梅州市	梅县区	441403	梅南镇	禁止开垦坡度 1(>25°)	林地	40.99	
4414030426	广东省	梅州市	梅县区	441403	梅南镇	禁止开垦坡度 1(>25°)	林地	50.87	
4414030427	广东省	梅州市	梅县区	441403	程江镇	禁止开垦坡度 1(>25°)	林地	25.95	
4414030428	广东省	梅州市	梅县区	441403	程江镇	禁止开垦坡度 1(>25°)	林地；草地	9.67	
4414030429	广东省	梅州市	梅县区	441403	程江镇	禁止开垦坡度 1(>25°)	林地；草地	6.61	
4414030430	广东省	梅州市	梅县区	441403	程江镇	禁止开垦坡度 1(>25°)	林地	6.76	
4414030431	广东省	梅州市	梅县区	441403	程江镇	禁止开垦坡度 1(>25°)	林地	13.41	
4414030432	广东省	梅州市	梅县区	441403	程江镇	禁止开垦坡度 1(>25°)	林地；草地	26.20	
4414030433	广东省	梅州市	梅县区	441403	程江镇	禁止开垦坡度 1(>25°)	林地	64.23	
4414030434	广东省	梅州市	梅县区	441403	水车镇	禁止开垦坡度 1(>25°)	林地；草地	55.26	
4414030435	广东省	梅州市	梅县区	441403	畲江镇	禁止开垦坡度 1(>25°)	林地	7.77	
4414030436	广东省	梅州市	梅县区	441403	畲江镇	禁止开垦坡度 1(>25°)	林地	36.08	
4414030437	广东省	梅州市	梅县区	441403	畲江镇	禁止开垦坡度 1(>25°)	林地	12.38	
4414030438	广东省	梅州市	梅县区	441403	畲江镇	禁止开垦坡度 1(>25°)	林地	5.31	
4414030439	广东省	梅州市	梅县区	441403	畲江镇	禁止开垦坡度 1(>25°)	林地	20.25	
4414030440	广东省	梅州市	梅县区	441403	畲江镇	禁止开垦坡度 1(>25°)	林地	21.75	
4414030441	广东省	梅州市	梅县区	441403	水车镇	禁止开垦坡度 1(>25°)	林地；草地	97.95	

TBBH	SHENG	SHI	XIAN	XQHM	XZ	PDJB	DL	MJ	BZ
4414030442	广东省	梅州市	梅县区	441403	水车镇	禁止开垦坡度 1(>25°)	林地；草地	56.90	
4414030443	广东省	梅州市	梅县区	441403	水车镇	禁止开垦坡度 1(>25°)	林地	7.35	
4414030444	广东省	梅州市	梅县区	441403	水车镇；畚江镇	禁止开垦坡度 1(>25°)	林地	10.22	水车镇8.66公顷；畚江镇1.56公顷。
4414030445	广东省	梅州市	梅县区	441403	梅南镇	禁止开垦坡度 1(>25°)	林地	184.96	
4414030446	广东省	梅州市	梅县区	441403	梅南镇	禁止开垦坡度 1(>25°)	林地	47.04	
4414030447	广东省	梅州市	梅县区	441403	梅南镇	禁止开垦坡度 1(>25°)	林地；草地	557.91	
4414030448	广东省	梅州市	梅县区	441403	水车镇	禁止开垦坡度 1(>25°)	林地	20.28	
4414030449	广东省	梅州市	梅县区	441403	水车镇	禁止开垦坡度 1(>25°)	林地	5.65	
4414030450	广东省	梅州市	梅县区	441403	水车镇	禁止开垦坡度 1(>25°)	林地；	5.90	
4414030451	广东省	梅州市	梅县区	441403	水车镇	禁止开垦坡度 1(>25°)	林地；	24.72	
4414030452	广东省	梅州市	梅县区	441403	水车镇	禁止开垦坡度 1(>25°)	林地；	8.73	
4414030453	广东省	梅州市	梅县区	441403	水车镇	禁止开垦坡度 1(>25°)	林地；	10.00	
4414030454	广东省	梅州市	梅县区	441403	水车镇	禁止开垦坡度 1(>25°)	林地；裸土地 ；草地	40.90	
4414030455	广东省	梅州市	梅县区	441403	水车镇	禁止开垦坡度 1(>25°)	林地；	5.68	
4414030456	广东省	梅州市	梅县区	441403	水车镇	禁止开垦坡度 1(>25°)	林地	7.64	
4414030457	广东省	梅州市	梅县区	441403	水车镇	禁止开垦坡度 1(>25°)	林地；草地；	222.71	
4414030458	广东省	梅州市	梅县区	441403	梅南镇	禁止开垦坡度 1(>25°)	林地；草地	12.00	

五、附表、附件、附图

TBBH	SHENG	SHI	XIAN	XQHM	XZ	PDJB	DL	MJ	BZ
4414030459	广东省	梅州市	梅县区	441403	水车镇	禁止开垦坡度 1(>25°)	林地	29.25	
4414030460	广东省	梅州市	梅县区	441403	水车镇	禁止开垦坡度 1(>25°)	林地	14.91	
4414030461	广东省	梅州市	梅县区	441403	水车镇	禁止开垦坡度 1(>25°)	林地；草地； 裸土地	234.38	
4414030462	广东省	梅州市	梅县区	441403	梅南镇	禁止开垦坡度 1(>25°)	林地	47.65	
4414030463	广东省	梅州市	梅县区	441403	水车镇	禁止开垦坡度 1(>25°)	林地；	8.29	
4414030464	广东省	梅州市	梅县区	441403	梅南镇	禁止开垦坡度 1(>25°)	林地	15.26	
4414030465	广东省	梅州市	梅县区	441403	梅南镇	禁止开垦坡度 1(>25°)	林地；草地	227.97	
4414030466	广东省	梅州市	梅县区	441403	南口镇	禁止开垦坡度 1(>25°)	林地；草地	58.26	
4414030467	广东省	梅州市	梅县区	441403	南口镇	禁止开垦坡度 1(>25°)	林地；草地	74.10	
4414030468	广东省	梅州市	梅县区	441403	南口镇	禁止开垦坡度 1(>25°)	林地	6.91	
4414030469	广东省	梅州市	梅县区	441403	南口镇	禁止开垦坡度 1(>25°)	林地	14.32	
4414030470	广东省	梅州市	梅县区	441403	南口镇	禁止开垦坡度 1(>25°)	林地	18.86	
4414030471	广东省	梅州市	梅县区	441403	南口镇	禁止开垦坡度 1(>25°)	林地	9.22	
4414030472	广东省	梅州市	梅县区	441403	南口镇	禁止开垦坡度 1(>25°)	林地	130.77	
4414030473	广东省	梅州市	梅县区	441403	南口镇	禁止开垦坡度 1(>25°)	林地	26.98	
4414030474	广东省	梅州市	梅县区	441403	梅南镇	禁止开垦坡度 1(>25°)	林地	101.42	
4414030475	广东省	梅州市	梅县区	441403	梅南镇	禁止开垦坡度 1(>25°)	林地	17.37	

五、附表、附件、附图

TBBH	SHENG	SHI	XIAN	XQHM	XZ	PDJB	DL	MJ	BZ
4414030476	广东省	梅州市	梅县区	441403	水车镇	禁止开垦坡度 1(>25°)	林地	12.83	
4414030477	广东省	梅州市	梅县区	441403	水车镇	禁止开垦坡度 1(>25°)	林地	18.71	
4414030478	广东省	梅州市	梅县区	441403	水车镇	禁止开垦坡度 1(>25°)	林地	34.66	
4414030479	广东省	梅州市	梅县区	441403	水车镇	禁止开垦坡度 1(>25°)	林地	13.87	
4414030480	广东省	梅州市	梅县区	441403	水车镇	禁止开垦坡度 1(>25°)	林地；草地	26.39	
4414030481	广东省	梅州市	梅县区	441403	水车镇	禁止开垦坡度 1(>25°)	林地	23.44	
4414030482	广东省	梅州市	梅县区	441403	梅南镇	禁止开垦坡度 1(>25°)	林地	12.95	
4414030483	广东省	梅州市	梅县区	441403	梅南镇	禁止开垦坡度 1(>25°)	林地	25.91	
4414030484	广东省	梅州市	梅县区	441403	梅南镇	禁止开垦坡度 1(>25°)	林地	25.94	
4414030485	广东省	梅州市	梅县区	441403	梅南镇	禁止开垦坡度 1(>25°)	林地	10.18	
4414030486	广东省	梅州市	梅县区	441403	水车镇	禁止开垦坡度 1(>25°)	林地	5.21	
4414030487	广东省	梅州市	梅县区	441403	水车镇	禁止开垦坡度 1(>25°)	林地	11.72	
4414030488	广东省	梅州市	梅县区	441403	水车镇	禁止开垦坡度 1(>25°)	林地；草地	12.65	
4414030489	广东省	梅州市	梅县区	441403	水车镇	禁止开垦坡度 1(>25°)	林地；裸土地	10.46	
4414030490	广东省	梅州市	梅县区	441403	水车镇	禁止开垦坡度 1(>25°)	林地	18.93	
4414030491	广东省	梅州市	梅县区	441403	水车镇	禁止开垦坡度 1(>25°)	林地	15.11	
4414030492	广东省	梅州市	梅县区	441403	水车镇	禁止开垦坡度 1(>25°)	林地；草地	54.46	

五、附表、附件、附图

TBBH	SHENG	SHI	XIAN	XQHM	XZ	PDJB	DL	MJ	BZ
4414030493	广东省	梅州市	梅县区	441403	水车镇	禁止开垦坡度 1(>25°)	林地	12.76	
4414030494	广东省	梅州市	梅县区	441403	水车镇	禁止开垦坡度 1(>25°)	林地；草地	23.48	
4414030495	广东省	梅州市	梅县区	441403	南口镇	禁止开垦坡度 1(>25°)	林地	16.13	
4414030496	广东省	梅州市	梅县区	441403	南口镇	禁止开垦坡度 1(>25°)	林地；草地	36.96	
4414030497	广东省	梅州市	梅县区	441403	南口镇	禁止开垦坡度 1(>25°)	林地	23.87	
4414030498	广东省	梅州市	梅县区	441403	南口镇	禁止开垦坡度 1(>25°)	林地	5.35	
4414030499	广东省	梅州市	梅县区	441403	南口镇	禁止开垦坡度 1(>25°)	林地；草地	11.57	
4414030500	广东省	梅州市	梅县区	441403	南口镇	禁止开垦坡度 1(>25°)	林地；草地	5.86	
4414030501	广东省	梅州市	梅县区	441403	南口镇	禁止开垦坡度 1(>25°)	林地；	11.94	
4414030502	广东省	梅州市	梅县区	441403	南口镇	禁止开垦坡度 1(>25°)	林地；	90.32	
4414030503	广东省	梅州市	梅县区	441403	南口镇	禁止开垦坡度 1(>25°)	林地；	48.34	
4414030504	广东省	梅州市	梅县区	441403	南口镇	禁止开垦坡度 1(>25°)	林地；	14.59	
4414030505	广东省	梅州市	梅县区	441403	南口镇	禁止开垦坡度 1(>25°)	林地；草地	5.96	
4414030506	广东省	梅州市	梅县区	441403	南口镇	禁止开垦坡度 1(>25°)	林地；	9.78	
4414030507	广东省	梅州市	梅县区	441403	南口镇	禁止开垦坡度 1(>25°)	林地；	23.24	
4414030508	广东省	梅州市	梅县区	441403	南口镇	禁止开垦坡度 1(>25°)	林地；草地	25.45	
4414030509	广东省	梅州市	梅县区	441403	南口镇	禁止开垦坡度 1(>25°)	林地；草地	7.95	

TBBH	SHENG	SHI	XIAN	XQHM	XZ	PDJB	DL	MJ	BZ
4414030510	广东省	梅州市	梅县区	441403	南口镇	禁止开垦坡度 1(>25°)	林地；草地	121.87	
4414030511	广东省	梅州市	梅县区	441403	水车镇	禁止开垦坡度 1(>25°)	林地	24.95	
4414030512	广东省	梅州市	梅县区	441403	南口镇	禁止开垦坡度 1(>25°)	林地；草地	88.91	
4414030513	广东省	梅州市	梅县区	441403	石坑镇	禁止开垦坡度 1(>25°)	林地；	8.10	
4414030514	广东省	梅州市	梅县区	441403	南口镇	禁止开垦坡度 1(>25°)	林地	11.53	
4414030515	广东省	梅州市	梅县区	441403	南口镇	禁止开垦坡度 1(>25°)	林地；	100.08	
4414030516	广东省	梅州市	梅县区	441403	南口镇	禁止开垦坡度 1(>25°)	林地	7.43	
4414030517	广东省	梅州市	梅县区	441403	南口镇	禁止开垦坡度 1(>25°)	林地；	16.25	
4414030518	广东省	梅州市	梅县区	441403	南口镇	禁止开垦坡度 1(>25°)	林地；	11.99	
4414030519	广东省	梅州市	梅县区	441403	南口镇	禁止开垦坡度 1(>25°)	林地；草地	150.34	
4414030520	广东省	梅州市	梅县区	441403	南口镇	禁止开垦坡度 1(>25°)	林地	14.93	
4414030521	广东省	梅州市	梅县区	441403	南口镇	禁止开垦坡度 1(>25°)	林地	17.26	
4414030522	广东省	梅州市	梅县区	441403	南口镇	禁止开垦坡度 1(>25°)	林地；草地	11.42	
4414030523	广东省	梅州市	梅县区	441403	南口镇	禁止开垦坡度 1(>25°)	林地；	13.53	
4414030524	广东省	梅州市	梅县区	441403	南口镇	禁止开垦坡度 1(>25°)	林地；	21.94	
4414030525	广东省	梅州市	梅县区	441403	南口镇	禁止开垦坡度 1(>25°)	林地	8.52	
4414030526	广东省	梅州市	梅县区	441403	南口镇	禁止开垦坡度 1(>25°)	林地	5.63	

五、附表、附件、附图

TBBH	SHENG	SHI	XIAN	XQHM	XZ	PDJB	DL	MJ	BZ
4414030527	广东省	梅州市	梅县区	441403	南口镇	禁止开垦坡度 1(>25°)	林地	8.49	
4414030528	广东省	梅州市	梅县区	441403	南口镇	禁止开垦坡度 1(>25°)	林地；	35.71	
4414030529	广东省	梅州市	梅县区	441403	南口镇	禁止开垦坡度 1(>25°)	林地；	44.17	
4414030530	广东省	梅州市	梅县区	441403	南口镇	禁止开垦坡度 1(>25°)	林地； 草地	37.38	
4414030531	广东省	梅州市	梅县区	441403	南口镇	禁止开垦坡度 1(>25°)	林地；	15.74	
4414030532	广东省	梅州市	梅县区	441403	梅南镇	禁止开垦坡度 1(>25°)	林地；	5.75	
4414030533	广东省	梅州市	梅县区	441403	梅南镇	禁止开垦坡度 1(>25°)	林地；	6.23	
4414030534	广东省	梅州市	梅县区	441403	梅南镇	禁止开垦坡度 1(>25°)	林地；	14.17	
4414030535	广东省	梅州市	梅县区	441403	程江镇	禁止开垦坡度 1(>25°)	林地	39.89	
4414030536	广东省	梅州市	梅县区	441403	梅南镇	禁止开垦坡度 1(>25°)	林地	13.38	
4414030537	广东省	梅州市	梅县区	441403	梅南镇	禁止开垦坡度 1(>25°)	林地； 裸土地	50.77	
4414030538	广东省	梅州市	梅县区	441403	南口镇	禁止开垦坡度 1(>25°)	林地	26.33	
4414030539	广东省	梅州市	梅县区	441403	南口镇	禁止开垦坡度 1(>25°)	林地	12.99	
4414030540	广东省	梅州市	梅县区	441403	大坪镇	禁止开垦坡度 1(>25°)	林地； 草地	15.91	
4414030541	广东省	梅州市	梅县区	441403	石坑镇	禁止开垦坡度 1(>25°)	林地；	10.87	
4414030542	广东省	梅州市	梅县区	441403	南口镇	禁止开垦坡度 1(>25°)	林地	9.50	
4414030543	广东省	梅州市	梅县区	441403	石坑镇； 南口镇	禁止开垦坡度 1(>25°)	林地； 草地	11.39	南口镇0.22公顷； 石坑镇11.18公顷。

TBBH	SHENG	SHI	XIAN	XQHM	XZ	PDJB	DL	MJ	BZ
4414030544	广东省	梅州市	梅县区	441403	大坪镇	禁止开垦坡度 1(>25°)	林地；草地	14.12	
4414030545	广东省	梅州市	梅县区	441403	畲江镇	禁止开垦坡度 1(>25°)	林地；草地	8.92	
4414030546	广东省	梅州市	梅县区	441403	畲江镇	禁止开垦坡度 1(>25°)	林地	11.80	
4414030547	广东省	梅州市	梅县区	441403	畲江镇	禁止开垦坡度 1(>25°)	林地	17.91	
4414030548	广东省	梅州市	梅县区	441403	畲江镇	禁止开垦坡度 1(>25°)	林地	7.10	
4414030549	广东省	梅州市	梅县区	441403	畲江镇	禁止开垦坡度 1(>25°)	林地；草地	13.14	
4414030550	广东省	梅州市	梅县区	441403	畲江镇	禁止开垦坡度 1(>25°)	林地；草地	127.33	
4414030551	广东省	梅州市	梅县区	441403	畲江镇	禁止开垦坡度 1(>25°)	林地	11.04	
4414030552	广东省	梅州市	梅县区	441403	畲江镇	禁止开垦坡度 1(>25°)	林地	5.26	
4414030553	广东省	梅州市	梅县区	441403	畲江镇	禁止开垦坡度 1(>25°)	林地	8.11	
4414030554	广东省	梅州市	梅县区	441403	畲江镇	禁止开垦坡度 1(>25°)	林地	9.81	
4414030555	广东省	梅州市	梅县区	441403	畲江镇	禁止开垦坡度 1(>25°)	林地；草地	8.54	
4414030556	广东省	梅州市	梅县区	441403	畲江镇	禁止开垦坡度 1(>25°)	林地	5.97	
4414030557	广东省	梅州市	梅县区	441403	畲江镇	禁止开垦坡度 1(>25°)	林地	12.07	
4414030558	广东省	梅州市	梅县区	441403	梅南镇	禁止开垦坡度 1(>25°)	林地	29.92	
4414030559	广东省	梅州市	梅县区	441403	梅州市梅南林场	禁止开垦坡度 1(>25°)	林地	46.70	
4414030560	广东省	梅州市	梅县区	441403	梅州市梅南林场	禁止开垦坡度 1(>25°)	林地	29.98	

五、附表、附件、附图

TBBH	SHENG	SHI	XIAN	XQHM	XZ	PDJB	DL	MJ	BZ
4414030561	广东省	梅州市	梅县区	441403	畚江镇	禁止开垦坡度 1(>25°)	林地	6.52	
4414030562	广东省	梅州市	梅县区	441403	梅南镇	禁止开垦坡度 1(>25°)	林地	5.37	
4414030563	广东省	梅州市	梅县区	441403	畚江镇	禁止开垦坡度 1(>25°)	林地	11.92	
4414030564	广东省	梅州市	梅县区	441403	畚江镇	禁止开垦坡度 1(>25°)	林地	12.16	
4414030565	广东省	梅州市	梅县区	441403	水车镇	禁止开垦坡度 1(>25°)	林地	7.22	
4414030566	广东省	梅州市	梅县区	441403	水车镇	禁止开垦坡度 1(>25°)	林地；草地	10.48	
4414030567	广东省	梅州市	梅县区	441403	水车镇	禁止开垦坡度 1(>25°)	林地	7.42	
4414030568	广东省	梅州市	梅县区	441403	水车镇	禁止开垦坡度 1(>25°)	林地	13.27	
4414030569	广东省	梅州市	梅县区	441403	水车镇	禁止开垦坡度 1(>25°)	林地	29.96	
4414030570	广东省	梅州市	梅县区	441403	畚江镇	禁止开垦坡度 1(>25°)	林地	30.52	
4414030571	广东省	梅州市	梅县区	441403	畚江镇	禁止开垦坡度 1(>25°)	林地	8.72	
4414030572	广东省	梅州市	梅县区	441403	畚江镇	禁止开垦坡度 1(>25°)	林地	17.63	
4414030573	广东省	梅州市	梅县区	441403	水车镇	禁止开垦坡度 1(>25°)	林地	8.19	
4414030574	广东省	梅州市	梅县区	441403	水车镇	禁止开垦坡度 1(>25°)	林地；草地	5.80	
4414030575	广东省	梅州市	梅县区	441403	水车镇	禁止开垦坡度 1(>25°)	林地	27.03	
4414030576	广东省	梅州市	梅县区	441403	水车镇	禁止开垦坡度 1(>25°)	林地	9.17	
4414030577	广东省	梅州市	梅县区	441403	水车镇	禁止开垦坡度 1(>25°)	林地	7.20	

五、附表、附件、附图

TBBH	SHENG	SHI	XIAN	XQHM	XZ	PDJB	DL	MJ	BZ
4414030578	广东省	梅州市	梅县区	441403	水车镇	禁止开垦坡度 1(>25°)	林地	6.42	
4414030579	广东省	梅州市	梅县区	441403	水车镇	禁止开垦坡度 1(>25°)	林地	14.88	
4414030580	广东省	梅州市	梅县区	441403	水车镇	禁止开垦坡度 1(>25°)	林地	38.63	
4414030581	广东省	梅州市	梅县区	441403	水车镇	禁止开垦坡度 1(>25°)	林地；草地	264.41	
4414030582	广东省	梅州市	梅县区	441403	水车镇	禁止开垦坡度 1(>25°)	林地；裸土地	7.39	
4414030583	广东省	梅州市	梅县区	441403	水车镇	禁止开垦坡度 1(>25°)	林地；草地	14.95	
4414030584	广东省	梅州市	梅县区	441403	水车镇	禁止开垦坡度 1(>25°)	林地；草地	51.93	
4414030585	广东省	梅州市	梅县区	441403	水车镇	禁止开垦坡度 1(>25°)	林地；草地	6.71	
4414030586	广东省	梅州市	梅县区	441403	水车镇	禁止开垦坡度 1(>25°)	林地	5.17	
4414030587	广东省	梅州市	梅县区	441403	梅州市梅南林场	禁止开垦坡度 1(>25°)	林地	12.56	
4414030588	广东省	梅州市	梅县区	441403	畚江镇	禁止开垦坡度 1(>25°)	林地	12.28	
4414030589	广东省	梅州市	梅县区	441403	水车镇	禁止开垦坡度 1(>25°)	林地	5.76	
4414030590	广东省	梅州市	梅县区	441403	梅州市梅南林场	禁止开垦坡度 1(>25°)	林地；草地	9.73	
4414030591	广东省	梅州市	梅县区	441403	梅州市梅南林场	禁止开垦坡度 1(>25°)	林地	41.68	
4414030592	广东省	梅州市	梅县区	441403	畚江镇	禁止开垦坡度 1(>25°)	林地	10.53	
4414030593	广东省	梅州市	梅县区	441403	畚江镇	禁止开垦坡度 1(>25°)	林地	21.97	
4414030594	广东省	梅州市	梅县区	441403	水车镇	禁止开垦坡度 1(>25°)	林地	7.69	

五、附表、附件、附图

TBBH	SHENG	SHI	XIAN	XQHM	XZ	PDJB	DL	MJ	BZ
4414030595	广东省	梅州市	梅县区	441403	畚江镇	禁止开垦坡度 1(>25°)	林地	11.02	
4414030596	广东省	梅州市	梅县区	441403	水车镇	禁止开垦坡度 1(>25°)	林地；草地	6.87	
4414030597	广东省	梅州市	梅县区	441403	水车镇	禁止开垦坡度 1(>25°)	林地	12.50	
4414030598	广东省	梅州市	梅县区	441403	水车镇	禁止开垦坡度 1(>25°)	林地；草地	18.72	
4414030599	广东省	梅州市	梅县区	441403	畚江镇	禁止开垦坡度 1(>25°)	林地	5.83	
4414030600	广东省	梅州市	梅县区	441403	畚江镇	禁止开垦坡度 1(>25°)	林地	26.34	
4414030601	广东省	梅州市	梅县区	441403	畚江镇	禁止开垦坡度 1(>25°)	林地；草地	165.12	
4414030602	广东省	梅州市	梅县区	441403	畚江镇	禁止开垦坡度 1(>25°)	林地；草地	91.86	
4414030603	广东省	梅州市	梅县区	441403	畚江镇	禁止开垦坡度 1(>25°)	林地	11.47	
4414030604	广东省	梅州市	梅县区	441403	梅州市梅南林场 ；梅南镇	禁止开垦坡度 1(>25°)	林地	138.18	梅州市梅南林场135.77公顷； 梅南镇2.41公顷。
4414030605	广东省	梅州市	梅县区	441403	梅南镇	禁止开垦坡度 1(>25°)	林地	144.27	
4414030606	广东省	梅州市	梅县区	441403	水车镇	禁止开垦坡度 1(>25°)	林地	20.81	
4414030607	广东省	梅州市	梅县区	441403	水车镇	禁止开垦坡度 1(>25°)	林地	7.66	
4414030608	广东省	梅州市	梅县区	441403	畚江镇	禁止开垦坡度 1(>25°)	林地	7.14	
4414030609	广东省	梅州市	梅县区	441403	畚江镇	禁止开垦坡度 1(>25°)	林地；草地	123.49	
4414030610	广东省	梅州市	梅县区	441403	畚江镇	禁止开垦坡度 1(>25°)	林地	8.03	
4414030611	广东省	梅州市	梅县区	441403	畚江镇	禁止开垦坡度 1(>25°)	林地	8.16	

五、附表、附件、附图

TBBH	SHENG	SHI	XIAN	XQHM	XZ	PDJB	DL	MJ	BZ
4414030612	广东省	梅州市	梅县区	441403	畚江镇	禁止开垦坡度 1(>25°)	林地；草地	17.91	
4414030613	广东省	梅州市	梅县区	441403	畚江镇	禁止开垦坡度 1(>25°)	林地	9.49	
4414030614	广东省	梅州市	梅县区	441403	水车镇	禁止开垦坡度 1(>25°)	林地	67.94	
4414030615	广东省	梅州市	梅县区	441403	畚江镇	禁止开垦坡度 1(>25°)	林地	5.31	
4414030616	广东省	梅州市	梅县区	441403	畚江镇	禁止开垦坡度 1(>25°)	林地	10.68	
4414030617	广东省	梅州市	梅县区	441403	畚江镇	禁止开垦坡度 1(>25°)	林地	14.85	
4414030618	广东省	梅州市	梅县区	441403	畚江镇	禁止开垦坡度 1(>25°)	林地；草地	606.34	
4414030619	广东省	梅州市	梅县区	441403	畚江镇	禁止开垦坡度 1(>25°)	林地	92.69	
4414030620	广东省	梅州市	梅县区	441403	梅州市梅南林场	禁止开垦坡度 1(>25°)	林地	13.68	
4414030621	广东省	梅州市	梅县区	441403	梅州市梅南林场	禁止开垦坡度 1(>25°)	林地	14.01	
4414030622	广东省	梅州市	梅县区	441403	梅州市梅南林场	禁止开垦坡度 1(>25°)	林地	17.04	
4414030623	广东省	梅州市	梅县区	441403	梅南镇	禁止开垦坡度 1(>25°)	林地	15.49	
4414030624	广东省	梅州市	梅县区	441403	梅南镇	禁止开垦坡度 1(>25°)	林地	35.66	
4414030625	广东省	梅州市	梅县区	441403	畚江镇	禁止开垦坡度 1(>25°)	林地	23.78	
4414030626	广东省	梅州市	梅县区	441403	梅南镇	禁止开垦坡度 1(>25°)	林地	9.32	
4414030627	广东省	梅州市	梅县区	441403	梅南镇	禁止开垦坡度 1(>25°)	林地	16.19	
4414030628	广东省	梅州市	梅县区	441403	梅南镇	禁止开垦坡度 1(>25°)	林地	15.36	

五、附表、附件、附图

TBBH	SHENG	SHI	XIAN	XQHM	XZ	PDJB	DL	MJ	BZ
4414030629	广东省	梅州市	梅县区	441403	梅南镇	禁止开垦坡度 1(>25°)	林地	36.80	
4414030630	广东省	梅州市	梅县区	441403	梅南镇	禁止开垦坡度 1(>25°)	林地；草地	163.27	
4414030631	广东省	梅州市	梅县区	441403	畲江镇	禁止开垦坡度 1(>25°)	林地	26.91	
4414030632	广东省	梅州市	梅县区	441403	畲江镇	禁止开垦坡度 1(>25°)	林地	5.47	
4414030633	广东省	梅州市	梅县区	441403	畲江镇	禁止开垦坡度 1(>25°)	林地	7.15	
4414030634	广东省	梅州市	梅县区	441403	畲江镇	禁止开垦坡度 1(>25°)	林地	8.79	
4414030635	广东省	梅州市	梅县区	441403	畲江镇	禁止开垦坡度 1(>25°)	林地	72.99	
4414030636	广东省	梅州市	梅县区	441403	畲江镇	禁止开垦坡度 1(>25°)	林地	72.62	
4414030637	广东省	梅州市	梅县区	441403	水车镇	禁止开垦坡度 1(>25°)	林地	52.46	
4414030638	广东省	梅州市	梅县区	441403	水车镇	禁止开垦坡度 1(>25°)	林地；草地	6.00	
4414030639	广东省	梅州市	梅县区	441403	畲江镇	禁止开垦坡度 1(>25°)	林地	40.30	
4414030640	广东省	梅州市	梅县区	441403	畲江镇	禁止开垦坡度 1(>25°)	林地	122.57	
4414030641	广东省	梅州市	梅县区	441403	水车镇	禁止开垦坡度 1(>25°)	林地；草地	681.74	
4414030642	广东省	梅州市	梅县区	441403	水车镇	禁止开垦坡度 1(>25°)	林地	16.47	
4414030643	广东省	梅州市	梅县区	441403	水车镇	禁止开垦坡度 1(>25°)	林地	23.70	
4414030644	广东省	梅州市	梅县区	441403	水车镇	禁止开垦坡度 1(>25°)	林地；草地	35.17	
4414030645	广东省	梅州市	梅县区	441403	畲江镇	禁止开垦坡度 1(>25°)	林地；草地	187.06	

五、附表、附件、附图

TBBH	SHENG	SHI	XIAN	XQHM	XZ	PDJB	DL	MJ	BZ
4414030646	广东省	梅州市	梅县区	441403	畚江镇	禁止开垦坡度 1(>25°)	林地	10.24	
4414030647	广东省	梅州市	梅县区	441403	畚江镇	禁止开垦坡度 1(>25°)	林地	7.55	
4414030648	广东省	梅州市	梅县区	441403	畚江镇	禁止开垦坡度 1(>25°)	林地	5.23	
4414030649	广东省	梅州市	梅县区	441403	畚江镇	禁止开垦坡度 1(>25°)	林地	18.36	
4414030650	广东省	梅州市	梅县区	441403	梅州市梅南林场	禁止开垦坡度 1(>25°)	林地	7.26	
4414030651	广东省	梅州市	梅县区	441403	梅州市梅南林场	禁止开垦坡度 1(>25°)	林地	184.52	
4414030652	广东省	梅州市	梅县区	441403	水车镇	禁止开垦坡度 1(>25°)	林地；草地	9.62	
4414030653	广东省	梅州市	梅县区	441403	梅州市梅南林场	禁止开垦坡度 1(>25°)	林地	228.33	
4414030654	广东省	梅州市	梅县区	441403	畚江镇	禁止开垦坡度 1(>25°)	林地	13.34	
4414030655	广东省	梅州市	梅县区	441403	畚江镇	禁止开垦坡度 1(>25°)	林地	24.42	
4414030656	广东省	梅州市	梅县区	441403	畚江镇	禁止开垦坡度 1(>25°)	林地	7.97	
4414030657	广东省	梅州市	梅县区	441403	畚江镇	禁止开垦坡度 1(>25°)	林地	421.55	
4414030658	广东省	梅州市	梅县区	441403	畚江镇	禁止开垦坡度 1(>25°)	林地	27.67	
4414030659	广东省	梅州市	梅县区	441403	畚江镇	禁止开垦坡度 1(>25°)	林地；草地	13.63	
4414030660	广东省	梅州市	梅县区	441403	水车镇	禁止开垦坡度 1(>25°)	林地；草地	7.59	
4414030661	广东省	梅州市	梅县区	441403	水车镇	禁止开垦坡度 1(>25°)	林地；草地	31.72	
4414030662	广东省	梅州市	梅县区	441403	水车镇	禁止开垦坡度 1(>25°)	林地	5.26	

五、附表、附件、附图

TBBH	SHENG	SHI	XIAN	XQHM	XZ	PDJB	DL	MJ	BZ
4414030663	广东省	梅州市	梅县区	441403	水车镇	禁止开垦坡度 1(>25°)	林地	6.19	
4414030664	广东省	梅州市	梅县区	441403	水车镇	禁止开垦坡度 1(>25°)	林地；草地	19.83	
4414030665	广东省	梅州市	梅县区	441403	水车镇	禁止开垦坡度 1(>25°)	林地；草地	54.04	
4414030666	广东省	梅州市	梅县区	441403	水车镇	禁止开垦坡度 1(>25°)	林地	7.39	
4414030667	广东省	梅州市	梅县区	441403	畲江镇	禁止开垦坡度 1(>25°)	林地	5.75	
4414030668	广东省	梅州市	梅县区	441403	畲江镇	禁止开垦坡度 1(>25°)	林地	13.47	
4414030669	广东省	梅州市	梅县区	441403	畲江镇	禁止开垦坡度 1(>25°)	林地；裸土地	6.66	
4414030670	广东省	梅州市	梅县区	441403	畲江镇	禁止开垦坡度 1(>25°)	林地	130.53	
4414030671	广东省	梅州市	梅县区	441403	畲江镇	禁止开垦坡度 1(>25°)	林地	5.49	
4414030672	广东省	梅州市	梅县区	441403	畲江镇	禁止开垦坡度 1(>25°)	林地	15.22	
4414030673	广东省	梅州市	梅县区	441403	畲江镇	禁止开垦坡度 1(>25°)	林地	13.24	
4414030674	广东省	梅州市	梅县区	441403	畲江镇	禁止开垦坡度 1(>25°)	林地	10.32	
4414030675	广东省	梅州市	梅县区	441403	畲江镇	禁止开垦坡度 1(>25°)	林地	5.61	
4414030676	广东省	梅州市	梅县区	441403	畲江镇	禁止开垦坡度 1(>25°)	林地；草地	11.31	
4414030677	广东省	梅州市	梅县区	441403	畲江镇	禁止开垦坡度 1(>25°)	林地	24.76	
4414030678	广东省	梅州市	梅县区	441403	梅南镇	禁止开垦坡度 1(>25°)	林地；草地	195.38	
4414030679	广东省	梅州市	梅县区	441403	梅南镇；梅州市 梅南林	禁止开垦坡度 1(>25°)	林地	72.11	梅南镇71.32公顷；梅州市梅 南林场0.79公顷。

五、附表、附件、附图

TBBH	SHENG	SHI	XIAN	XQHM	XZ	PDJB	DL	MJ	BZ
4414030680	广东省	梅州市	梅县区	441403	梅南镇；梅州市 梅南林	禁止开垦坡度 1(>25°)	林地	278.15	梅南镇275.43公顷；梅州市梅 南林场2.71公顷。
4414030681	广东省	梅州市	梅县区	441403	畚江镇	禁止开垦坡度 1(>25°)	林地	85.99	
4414030682	广东省	梅州市	梅县区	441403	畚江镇	禁止开垦坡度 1(>25°)	林地	36.45	
4414030683	广东省	梅州市	梅县区	441403	畚江镇	禁止开垦坡度 1(>25°)	林地；草地	10.10	
4414030684	广东省	梅州市	梅县区	441403	畚江镇	禁止开垦坡度 1(>25°)	林地	19.45	
4414030685	广东省	梅州市	梅县区	441403	畚江镇	禁止开垦坡度 1(>25°)	林地；草地	8.41	
4414030686	广东省	梅州市	梅县区	441403	畚江镇	禁止开垦坡度 1(>25°)	林地	29.62	
4414030687	广东省	梅州市	梅县区	441403	畚江镇	禁止开垦坡度 1(>25°)	林地	6.16	
4414030688	广东省	梅州市	梅县区	441403	畚江镇	禁止开垦坡度 1(>25°)	林地	8.02	
4414030689	广东省	梅州市	梅县区	441403	水车镇	禁止开垦坡度 1(>25°)	林地	11.25	
4414030690	广东省	梅州市	梅县区	441403	畚江镇	禁止开垦坡度 1(>25°)	林地	279.74	
4414030691	广东省	梅州市	梅县区	441403	畚江镇	禁止开垦坡度 1(>25°)	林地	26.05	
4414030692	广东省	梅州市	梅县区	441403	畚江镇	禁止开垦坡度 1(>25°)	林地	168.51	
4414030693	广东省	梅州市	梅县区	441403	畚江镇	禁止开垦坡度 1(>25°)	林地	25.17	
4414030694	广东省	梅州市	梅县区	441403	畚江镇	禁止开垦坡度 1(>25°)	林地；草地	1136.09	
4414030695	广东省	梅州市	梅县区	441403	水车镇	禁止开垦坡度 1(>25°)	林地	6.61	
4414030696	广东省	梅州市	梅县区	441403	水车镇	禁止开垦坡度 1(>25°)	林地	7.84	

五、附表、附件、附图

TBBH	SHENG	SHI	XIAN	XQHM	XZ	PDJB	DL	MJ	BZ
4414030697	广东省	梅州市	梅县区	441403	畲江镇	禁止开垦坡度 1(>25°)	林地	82.60	
4414030698	广东省	梅州市	梅县区	441403	畲江镇	禁止开垦坡度 1(>25°)	林地	8.21	
4414030699	广东省	梅州市	梅县区	441403	水车镇	禁止开垦坡度 1(>25°)	林地	23.16	
4414030700	广东省	梅州市	梅县区	441403	水车镇	禁止开垦坡度 1(>25°)	林地；草地	75.44	
4414030701	广东省	梅州市	梅县区	441403	畲江镇	禁止开垦坡度 1(>25°)	林地；草地	10.94	
4414030702	广东省	梅州市	梅县区	441403	畲江镇	禁止开垦坡度 1(>25°)	林地；草地	12.25	
4414030703	广东省	梅州市	梅县区	441403	畲江镇	禁止开垦坡度 1(>25°)	林地	283.09	
4414030704	广东省	梅州市	梅县区	441403	水车镇	禁止开垦坡度 1(>25°)	林地；草地	1785.68	
4414030705	广东省	梅州市	梅县区	441403	畲江镇	禁止开垦坡度 1(>25°)	林地；草地	284.24	
4414030706	广东省	梅州市	梅县区	441403	水车镇	禁止开垦坡度 1(>25°)	林地	19.01	
4414030707	广东省	梅州市	梅县区	441403	水车镇	禁止开垦坡度 1(>25°)	林地；草地	41.54	
4414030708	广东省	梅州市	梅县区	441403	水车镇	禁止开垦坡度 1(>25°)	林地	9.13	
4414030709	广东省	梅州市	梅县区	441403	梅南镇	禁止开垦坡度 1(>25°)	林地	126.69	
4414030710	广东省	梅州市	梅县区	441403	畲江镇	禁止开垦坡度 1(>25°)	林地	13.24	
4414030711	广东省	梅州市	梅县区	441403	水车镇	禁止开垦坡度 1(>25°)	林地	20.05	
4414030712	广东省	梅州市	梅县区	441403	水车镇	禁止开垦坡度 1(>25°)	林地	12.40	
4414030713	广东省	梅州市	梅县区	441403	畲江镇	禁止开垦坡度 1(>25°)	林地；草地	526.75	

五、附表、附件、附图

TBBH	SHENG	SHI	XIAN	XQHM	XZ	PDJB	DL	MJ	BZ
4414030714	广东省	梅州市	梅县区	441403	畚江镇	禁止开垦坡度 1(>25°)	林地	5.54	
4414030715	广东省	梅州市	梅县区	441403	畚江镇	禁止开垦坡度 1(>25°)	林地；裸土地	49.73	
4414030716	广东省	梅州市	梅县区	441403	畚江镇	禁止开垦坡度 1(>25°)	林地	52.74	
4414030717	广东省	梅州市	梅县区	441403	畚江镇	禁止开垦坡度 1(>25°)	林地	24.31	
4414030718	广东省	梅州市	梅县区	441403	畚江镇	禁止开垦坡度 1(>25°)	林地	31.09	
4414030719	广东省	梅州市	梅县区	441403	畚江镇	禁止开垦坡度 1(>25°)	林地	11.77	
4414030720	广东省	梅州市	梅县区	441403	水车镇	禁止开垦坡度 1(>25°)	林地	5.81	
4414030721	广东省	梅州市	梅县区	441403	水车镇；梅州市 梅南林场	禁止开垦坡度 1(>25°)	林地；草地	631.07	水车镇631.03公顷；梅州市梅 南林场0.04公顷。
4414030722	广东省	梅州市	梅县区	441403	畚江镇	禁止开垦坡度 1(>25°)	林地	10.17	
4414030723	广东省	梅州市	梅县区	441403	梅州市梅南林场 ；梅南镇	禁止开垦坡度 1(>25°)	林地	16.78	梅州市梅南林场16.33公顷； 梅南镇0.45公顷。
4414030724	广东省	梅州市	梅县区	441403	梅州市梅南林场	禁止开垦坡度 1(>25°)	林地	29.23	
4414030725	广东省	梅州市	梅县区	441403	梅州市梅南林场	禁止开垦坡度 1(>25°)	林地	232.44	水车镇0.02公顷；梅州市梅南 林场232.42公顷。
4414030726	广东省	梅州市	梅县区	441403	梅州市梅南林场	禁止开垦坡度 1(>25°)	林地	480.11	
4414030727	广东省	梅州市	梅县区	441403	南口镇	禁止开垦坡度 1(>25°)	林地；草地	47.42	
4414030728	广东省	梅州市	梅县区	441403	南口镇	禁止开垦坡度 1(>25°)	林地	5.52	
4414030729	广东省	梅州市	梅县区	441403	南口镇	禁止开垦坡度 1(>25°)	林地	15.71	
4414030730	广东省	梅州市	梅县区	441403	南口镇	禁止开垦坡度 1(>25°)	林地	56.42	

TBBH	SHENG	SHI	XIAN	XQHM	XZ	PDJB	DL	MJ	BZ
4414030731	广东省	梅州市	梅县区	441403	南口镇	禁止开垦坡度 1(>25°)	林地	24.68	
4414030732	广东省	梅州市	梅县区	441403	南口镇	禁止开垦坡度 1(>25°)	林地	12.11	
4414030733	广东省	梅州市	梅县区	441403	大坪镇	禁止开垦坡度 1(>25°)	林地	96.22	
4414030734	广东省	梅州市	梅县区	441403	南口镇	禁止开垦坡度 1(>25°)	林地	53.63	
4414030735	广东省	梅州市	梅县区	441403	南口镇	禁止开垦坡度 1(>25°)	林地	30.08	
4414030736	广东省	梅州市	梅县区	441403	南口镇	禁止开垦坡度 1(>25°)	林地	71.56	
4414030737	广东省	梅州市	梅县区	441403	南口镇	禁止开垦坡度 1(>25°)	林地	28.96	
4414030738	广东省	梅州市	梅县区	441403	南口镇	禁止开垦坡度 1(>25°)	林地	13.89	
4414030739	广东省	梅州市	梅县区	441403	南口镇	禁止开垦坡度 1(>25°)	林地	26.87	
4414030740	广东省	梅州市	梅县区	441403	南口镇	禁止开垦坡度 1(>25°)	林地	7.45	
4414030741	广东省	梅州市	梅县区	441403	南口镇	禁止开垦坡度 1(>25°)	林地	12.67	
4414030742	广东省	梅州市	梅县区	441403	南口镇	禁止开垦坡度 1(>25°)	林地	28.08	
4414030743	广东省	梅州市	梅县区	441403	南口镇	禁止开垦坡度 1(>25°)	林地	24.58	
4414030744	广东省	梅州市	梅县区	441403	南口镇	禁止开垦坡度 1(>25°)	林地	7.50	
4414030745	广东省	梅州市	梅县区	441403	南口镇	禁止开垦坡度 1(>25°)	林地	22.32	
4414030746	广东省	梅州市	梅县区	441403	南口镇	禁止开垦坡度 1(>25°)	林地	5.84	
4414030747	广东省	梅州市	梅县区	441403	南口镇	禁止开垦坡度 1(>25°)	林地	13.81	

TBBH	SHENG	SHI	XIAN	XQHM	XZ	PDJB	DL	MJ	BZ
4414030748	广东省	梅州市	梅县区	441403	南口镇	禁止开垦坡度 1(>25°)	林地	160.46	
4414030749	广东省	梅州市	梅县区	441403	南口镇	禁止开垦坡度 1(>25°)	林地	30.80	
4414030750	广东省	梅州市	梅县区	441403	南口镇	禁止开垦坡度 1(>25°)	林地；草地	25.68	
4414030751	广东省	梅州市	梅县区	441403	南口镇	禁止开垦坡度 1(>25°)	林地；草地	6.28	
4414030752	广东省	梅州市	梅县区	441403	南口镇	禁止开垦坡度 1(>25°)	林地	12.23	
4414030753	广东省	梅州市	梅县区	441403	南口镇	禁止开垦坡度 1(>25°)	林地	9.22	
4414030754	广东省	梅州市	梅县区	441403	南口镇	禁止开垦坡度 1(>25°)	林地	17.54	
4414030755	广东省	梅州市	梅县区	441403	南口镇	禁止开垦坡度 1(>25°)	林地	13.90	
4414030756	广东省	梅州市	梅县区	441403	南口镇	禁止开垦坡度 1(>25°)	林地	89.10	
4414030757	广东省	梅州市	梅县区	441403	石坑镇	禁止开垦坡度 1(>25°)	林地；草地	124.17	
4414030758	广东省	梅州市	梅县区	441403	石坑镇；南口镇	禁止开垦坡度 1(>25°)	林地；草地	124.20	石坑镇124.18公顷；南口镇 0.02公顷。
4414030759	广东省	梅州市	梅县区	441403	大坪镇	禁止开垦坡度 1(>25°)	林地	16.96	
4414030760	广东省	梅州市	梅县区	441403	南口镇	禁止开垦坡度 1(>25°)	林地；草地	27.91	
4414030761	广东省	梅州市	梅县区	441403	南口镇	禁止开垦坡度 1(>25°)	林地；草地	62.09	
4414030762	广东省	梅州市	梅县区	441403	南口镇	禁止开垦坡度 1(>25°)	林地	8.18	
4414030763	广东省	梅州市	梅县区	441403	南口镇	禁止开垦坡度 1(>25°)	林地	19.08	
4414030764	广东省	梅州市	梅县区	441403	南口镇	禁止开垦坡度 1(>25°)	林地；草地	6.53	

TBBH	SHENG	SHI	XIAN	XQHM	XZ	PDJB	DL	MJ	BZ
4414030765	广东省	梅州市	梅县区	441403	南口镇	禁止开垦坡度 1(>25°)	林地；草地	8.35	
4414030766	广东省	梅州市	梅县区	441403	南口镇	禁止开垦坡度 1(>25°)	林地；草地	5.50	
4414030767	广东省	梅州市	梅县区	441403	南口镇	禁止开垦坡度 1(>25°)	林地	13.00	
4414030768	广东省	梅州市	梅县区	441403	南口镇	禁止开垦坡度 1(>25°)	林地	12.72	
4414030769	广东省	梅州市	梅县区	441403	南口镇	禁止开垦坡度 1(>25°)	林地	19.54	
4414030770	广东省	梅州市	梅县区	441403	南口镇	禁止开垦坡度 1(>25°)	林地	13.27	
4414030771	广东省	梅州市	梅县区	441403	南口镇	禁止开垦坡度 1(>25°)	林地	5.45	
4414030772	广东省	梅州市	梅县区	441403	南口镇	禁止开垦坡度 1(>25°)	林地	36.24	
4414030773	广东省	梅州市	梅县区	441403	南口镇	禁止开垦坡度 1(>25°)	林地；草地	17.45	
4414030774	广东省	梅州市	梅县区	441403	南口镇	禁止开垦坡度 1(>25°)	林地；草地	43.15	
4414030775	广东省	梅州市	梅县区	441403	南口镇	禁止开垦坡度 1(>25°)	林地；草地	7.70	
4414030776	广东省	梅州市	梅县区	441403	南口镇	禁止开垦坡度 1(>25°)	林地	33.91	
4414030777	广东省	梅州市	梅县区	441403	南口镇	禁止开垦坡度 1(>25°)	林地；草地	11.39	
4414030778	广东省	梅州市	梅县区	441403	南口镇	禁止开垦坡度 1(>25°)	林地	66.12	
4414030779	广东省	梅州市	梅县区	441403	南口镇	禁止开垦坡度 1(>25°)	林地	64.68	
4414030780	广东省	梅州市	梅县区	441403	南口镇	禁止开垦坡度 1(>25°)	林地	18.39	
4414030781	广东省	梅州市	梅县区	441403	南口镇	禁止开垦坡度 1(>25°)	林地	24.71	

TBBH	SHENG	SHI	XIAN	XQHM	XZ	PDJB	DL	MJ	BZ
4414030782	广东省	梅州市	梅县区	441403	南口镇	禁止开垦坡度 1(>25°)	林地; 草地	46.66	
4414030783	广东省	梅州市	梅县区	441403	南口镇	禁止开垦坡度 1(>25°)	林地	5.24	
4414030784	广东省	梅州市	梅县区	441403	南口镇	禁止开垦坡度 1(>25°)	林地	63.28	
4414030785	广东省	梅州市	梅县区	441403	南口镇	禁止开垦坡度 1(>25°)	林地	45.96	
4414030786	广东省	梅州市	梅县区	441403	南口镇	禁止开垦坡度 1(>25°)	林地; 草地	28.57	
4414030787	广东省	梅州市	梅县区	441403	南口镇	禁止开垦坡度 1(>25°)	林地	21.26	
4414030788	广东省	梅州市	梅县区	441403	南口镇	禁止开垦坡度 1(>25°)	林地; 草地	27.46	
4414030789	广东省	梅州市	梅县区	441403	南口镇	禁止开垦坡度 1(>25°)	林地	11.22	
4414030790	广东省	梅州市	梅县区	441403	南口镇	禁止开垦坡度 1(>25°)	林地; 草地	16.55	
4414030791	广东省	梅州市	梅县区	441403	南口镇	禁止开垦坡度 1(>25°)	林地; 草地	5.36	
4414030792	广东省	梅州市	梅县区	441403	南口镇	禁止开垦坡度 1(>25°)	林地; 草地	37.67	
4414030793	广东省	梅州市	梅县区	441403	南口镇	禁止开垦坡度 1(>25°)	林地	8.13	
4414030794	广东省	梅州市	梅县区	441403	南口镇	禁止开垦坡度 1(>25°)	林地	70.81	
4414030795	广东省	梅州市	梅县区	441403	南口镇	禁止开垦坡度 1(>25°)	林地	19.00	
4414030796	广东省	梅州市	梅县区	441403	南口镇	禁止开垦坡度 1(>25°)	林地; 草地	35.12	
4414030797	广东省	梅州市	梅县区	441403	南口镇	禁止开垦坡度 1(>25°)	林地	54.65	
4414030798	广东省	梅州市	梅县区	441403	南口镇	禁止开垦坡度 1(>25°)	林地	51.05	

五、附表、附件、附图

TBBH	SHENG	SHI	XIAN	XQHM	XZ	PDJB	DL	MJ	BZ
4414030799	广东省	梅州市	梅县区	441403	南口镇	禁止开垦坡度 1(>25°)	林地	5.66	
4414030800	广东省	梅州市	梅县区	441403	南口镇	禁止开垦坡度 1(>25°)	林地	12.49	
4414030801	广东省	梅州市	梅县区	441403	南口镇	禁止开垦坡度 1(>25°)	林地	12.83	
4414030802	广东省	梅州市	梅县区	441403	南口镇	禁止开垦坡度 1(>25°)	林地	9.82	
4414030803	广东省	梅州市	梅县区	441403	南口镇	禁止开垦坡度 1(>25°)	林地	6.81	
4414030804	广东省	梅州市	梅县区	441403	南口镇	禁止开垦坡度 1(>25°)	林地	159.48	
4414030805	广东省	梅州市	梅县区	441403	南口镇	禁止开垦坡度 1(>25°)	林地；草地	6.19	
4414030806	广东省	梅州市	梅县区	441403	南口镇	禁止开垦坡度 1(>25°)	林地；草地	48.78	
4414030807	广东省	梅州市	梅县区	441403	南口镇	禁止开垦坡度 1(>25°)	林地	61.36	
4414030808	广东省	梅州市	梅县区	441403	南口镇	禁止开垦坡度 1(>25°)	林地	5.19	
4414030809	广东省	梅州市	梅县区	441403	大坪镇	禁止开垦坡度 1(>25°)	林地	6.04	
4414030810	广东省	梅州市	梅县区	441403	南口镇	禁止开垦坡度 1(>25°)	林地	7.89	
4414030811	广东省	梅州市	梅县区	441403	南口镇	禁止开垦坡度 1(>25°)	林地	13.16	
4414030812	广东省	梅州市	梅县区	441403	南口镇	禁止开垦坡度 1(>25°)	林地	9.83	
4414030813	广东省	梅州市	梅县区	441403	南口镇	禁止开垦坡度 1(>25°)	林地	17.91	
4414030814	广东省	梅州市	梅县区	441403	南口镇	禁止开垦坡度 1(>25°)	林地	25.80	
4414030815	广东省	梅州市	梅县区	441403	南口镇	禁止开垦坡度 1(>25°)	林地	45.51	

五、附表、附件、附图

TBBH	SHENG	SHI	XIAN	XQHM	XZ	PDJB	DL	MJ	BZ
4414030816	广东省	梅州市	梅县区	441403	南口镇	禁止开垦坡度 1(>25°)	林地	15.98	
4414030817	广东省	梅州市	梅县区	441403	南口镇	禁止开垦坡度 1(>25°)	林地	7.71	
4414030818	广东省	梅州市	梅县区	441403	南口镇	禁止开垦坡度 1(>25°)	林地	8.80	
4414030819	广东省	梅州市	梅县区	441403	南口镇	禁止开垦坡度 1(>25°)	林地	6.86	
4414030820	广东省	梅州市	梅县区	441403	南口镇	禁止开垦坡度 1(>25°)	林地；裸土地	5.38	
4414030821	广东省	梅州市	梅县区	441403	南口镇	禁止开垦坡度 1(>25°)	林地	15.93	
4414030822	广东省	梅州市	梅县区	441403	南口镇	禁止开垦坡度 1(>25°)	林地	11.77	
4414030823	广东省	梅州市	梅县区	441403	南口镇	禁止开垦坡度 1(>25°)	林地	10.56	
4414030824	广东省	梅州市	梅县区	441403	南口镇	禁止开垦坡度 1(>25°)	林地；草地	102.10	
4414030825	广东省	梅州市	梅县区	441403	南口镇	禁止开垦坡度 1(>25°)	林地	7.43	
4414030826	广东省	梅州市	梅县区	441403	南口镇	禁止开垦坡度 1(>25°)	林地	7.27	
4414030827	广东省	梅州市	梅县区	441403	南口镇	禁止开垦坡度 1(>25°)	林地	5.25	
4414030828	广东省	梅州市	梅县区	441403	南口镇	禁止开垦坡度 1(>25°)	林地	19.05	
4414030829	广东省	梅州市	梅县区	441403	南口镇	禁止开垦坡度 1(>25°)	林地	11.38	
4414030830	广东省	梅州市	梅县区	441403	南口镇	禁止开垦坡度 1(>25°)	林地	8.45	
4414030831	广东省	梅州市	梅县区	441403	南口镇	禁止开垦坡度 1(>25°)	林地	8.10	
4414030832	广东省	梅州市	梅县区	441403	南口镇	禁止开垦坡度 1(>25°)	林地	6.31	

五、附表、附件、附图

TBBH	SHENG	SHI	XIAN	XQHM	XZ	PDJB	DL	MJ	BZ
4414030833	广东省	梅州市	梅县区	441403	扶大高新区管委会	禁止开垦坡度 1(>25°)	林地	11.23	
4414030834	广东省	梅州市	梅县区	441403	水车镇	禁止开垦坡度 1(>25°)	林地	12.12	
4414030835	广东省	梅州市	梅县区	441403	南口镇	禁止开垦坡度 1(>25°)	林地	21.79	
4414030836	广东省	梅州市	梅县区	441403	南口镇	禁止开垦坡度 1(>25°)	林地	42.38	
4414030837	广东省	梅州市	梅县区	441403	南口镇	禁止开垦坡度 1(>25°)	林地	14.02	
4414030838	广东省	梅州市	梅县区	441403	南口镇	禁止开垦坡度 1(>25°)	林地	16.17	
4414030839	广东省	梅州市	梅县区	441403	南口镇	禁止开垦坡度 1(>25°)	林地	51.04	
4414030840	广东省	梅州市	梅县区	441403	南口镇	禁止开垦坡度 1(>25°)	林地；草地	12.00	
4414030841	广东省	梅州市	梅县区	441403	南口镇	禁止开垦坡度 1(>25°)	林地；草地	29.72	
4414030842	广东省	梅州市	梅县区	441403	南口镇	禁止开垦坡度 1(>25°)	林地	12.33	
4414030843	广东省	梅州市	梅县区	441403	南口镇	禁止开垦坡度 1(>25°)	林地	9.60	
4414030844	广东省	梅州市	梅县区	441403	南口镇	禁止开垦坡度 1(>25°)	林地	12.84	
4414030845	广东省	梅州市	梅县区	441403	南口镇	禁止开垦坡度 1(>25°)	林地	27.66	
4414030846	广东省	梅州市	梅县区	441403	南口镇	禁止开垦坡度 1(>25°)	林地	21.05	
4414030847	广东省	梅州市	梅县区	441403	南口镇	禁止开垦坡度 1(>25°)	林地	33.73	
4414030848	广东省	梅州市	梅县区	441403	南口镇	禁止开垦坡度 1(>25°)	林地	18.58	
4414030849	广东省	梅州市	梅县区	441403	南口镇	禁止开垦坡度 1(>25°)	林地	13.22	

TBBH	SHENG	SHI	XIAN	XQHM	XZ	PDJB	DL	MJ	BZ
4414030850	广东省	梅州市	梅县区	441403	南口镇	禁止开垦坡度 1(>25°)	林地; 草地	65.43	
4414030851	广东省	梅州市	梅县区	441403	南口镇	禁止开垦坡度 1(>25°)	林地	6.68	
4414030852	广东省	梅州市	梅县区	441403	南口镇	禁止开垦坡度 1(>25°)	林地	10.18	
4414030853	广东省	梅州市	梅县区	441403	南口镇	禁止开垦坡度 1(>25°)	林地; 草地	40.85	
4414030854	广东省	梅州市	梅县区	441403	扶大高新区管委 会	禁止开垦坡度 1(>25°)	林地	28.10	
4414030855	广东省	梅州市	梅县区	441403	扶大高新区管委 会	禁止开垦坡度 1(>25°)	林地; 草地	84.20	
4414030856	广东省	梅州市	梅县区	441403	梅南镇	禁止开垦坡度 1(>25°)	林地	17.18	
4414030857	广东省	梅州市	梅县区	441403	梅南镇	禁止开垦坡度 1(>25°)	林地	91.91	
4414030858	广东省	梅州市	梅县区	441403	程江镇	禁止开垦坡度 1(>25°)	林地; 草地	31.01	
4414030859	广东省	梅州市	梅县区	441403	梅南镇	禁止开垦坡度 1(>25°)	林地; 裸土地	41.64	
4414030860	广东省	梅州市	梅县区	441403	南口镇	禁止开垦坡度 1(>25°)	林地; 草地	9.05	
4414030861	广东省	梅州市	梅县区	441403	南口镇	禁止开垦坡度 1(>25°)	林地;	15.48	
4414030862	广东省	梅州市	梅县区	441403	南口镇	禁止开垦坡度 1(>25°)	林地;	54.45	
4414030863	广东省	梅州市	梅县区	441403	南口镇	禁止开垦坡度 1(>25°)	林地	41.34	
4414030864	广东省	梅州市	梅县区	441403	畚江镇	禁止开垦坡度 1(>25°)	林地; 草地	7.54	
4414030865	广东省	梅州市	梅县区	441403	水车镇	禁止开垦坡度 1(>25°)	林地	11.36	
4414030866	广东省	梅州市	梅县区	441403	程江镇	禁止开垦坡度 1(>25°)	林地	61.33	

五、附表、附件、附图

TBBH	SHENG	SHI	XIAN	XQHM	XZ	PDJB	DL	MJ	BZ
4414030867	广东省	梅州市	梅县区	441403	程江镇	禁止开垦坡度 1(>25°)	林地	55.00	
4414030868	广东省	梅州市	梅县区	441403	程江镇	禁止开垦坡度 1(>25°)	林地	24.76	
4414030869	广东省	梅州市	梅县区	441403	南口镇	禁止开垦坡度 1(>25°)	林地	32.75	
4414030870	广东省	梅州市	梅县区	441403	南口镇	禁止开垦坡度 1(>25°)	林地	12.79	
4414030871	广东省	梅州市	梅县区	441403	南口镇	禁止开垦坡度 1(>25°)	林地	18.50	
4414030872	广东省	梅州市	梅县区	441403	南口镇	禁止开垦坡度 1(>25°)	林地	25.34	
4414030873	广东省	梅州市	梅县区	441403	南口镇	禁止开垦坡度 1(>25°)	林地	73.93	
4414030874	广东省	梅州市	梅县区	441403	梅南镇	禁止开垦坡度 1(>25°)	林地	106.81	
4414030875	广东省	梅州市	梅县区	441403	南口镇	禁止开垦坡度 1(>25°)	林地	64.23	
4414030876	广东省	梅州市	梅县区	441403	扶大高新区管委 会	禁止开垦坡度 1(>25°)	林地	29.50	
4414030877	广东省	梅州市	梅县区	441403	梅南镇	禁止开垦坡度 1(>25°)	林地；	78.27	
4414030878	广东省	梅州市	梅县区	441403	水车镇	禁止开垦坡度 1(>25°)	林地	18.76	
4414030879	广东省	梅州市	梅县区	441403	水车镇	禁止开垦坡度 1(>25°)	林地	80.90	
4414030880	广东省	梅州市	梅县区	441403	畚江镇	禁止开垦坡度 1(>25°)	林地；草地	122.47	
4414030881	广东省	梅州市	梅县区	441403	程江镇	禁止开垦坡度 1(>25°)	林地	51.76	
4414030882	广东省	梅州市	梅县区	441403	南口镇	禁止开垦坡度 1(>25°)	林地	5.36	
4414030883	广东省	梅州市	梅县区	441403	程江镇	禁止开垦坡度 1(>25°)	林地	5.99	

五、附表、附件、附图

TBBH	SHENG	SHI	XIAN	XQHM	XZ	PDJB	DL	MJ	BZ
4414030884	广东省	梅州市	梅县区	441403	畚江镇	禁止开垦坡度 1(>25°)	林地	7.96	
4414030885	广东省	梅州市	梅县区	441403	畚江镇	禁止开垦坡度 1(>25°)	林地	8.88	
4414030886	广东省	梅州市	梅县区	441403	南口镇	禁止开垦坡度 1(>25°)	林地；草地	125.00	
4414030887	广东省	梅州市	梅县区	441403	南口镇	禁止开垦坡度 1(>25°)	林地	89.89	
4414030888	广东省	梅州市	梅县区	441403	畚江镇	禁止开垦坡度 1(>25°)	林地	8.52	
4414030889	广东省	梅州市	梅县区	441403	水车镇	禁止开垦坡度 1(>25°)	林地；裸土地	25.48	
4414030890	广东省	梅州市	梅县区	441403	南口镇	禁止开垦坡度 1(>25°)	林地；草地	41.16	
4414030891	广东省	梅州市	梅县区	441403	水车镇	禁止开垦坡度 1(>25°)	林地；草地	11.99	
4414030892	广东省	梅州市	梅县区	441403	丙村镇	禁止开垦坡度 1(>25°)	林地	8.92	
4414030893	广东省	梅州市	梅县区	441403	丙村镇	禁止开垦坡度 1(>25°)	林地	5.97	
4414030894	广东省	梅州市	梅县区	441403	丙村镇	禁止开垦坡度 1(>25°)	林地	14.29	
4414030895	广东省	梅州市	梅县区	441403	雁洋镇	禁止开垦坡度 1(>25°)	林地	7.26	
4414030896	广东省	梅州市	梅县区	441403	丙村镇	禁止开垦坡度 1(>25°)	林地	6.52	
4414030897	广东省	梅州市	梅县区	441403	雁洋镇	禁止开垦坡度 1(>25°)	林地	6.66	
4414030898	广东省	梅州市	梅县区	441403	丙村镇	禁止开垦坡度 1(>25°)	林地	6.53	
4414030899	广东省	梅州市	梅县区	441403	丙村镇	禁止开垦坡度 1(>25°)	林地	5.53	
4414030900	广东省	梅州市	梅县区	441403	丙村镇	禁止开垦坡度 1(>25°)	林地	5.63	

五、附表、附件、附图

TBBH	SHENG	SHI	XIAN	XQHM	XZ	PDJB	DL	MJ	BZ
4414030901	广东省	梅州市	梅县区	441403	雁洋镇	禁止开垦坡度 1(>25°)	林地	8.47	
4414030902	广东省	梅州市	梅县区	441403	丙村镇	禁止开垦坡度 1(>25°)	林地	8.82	
4414030903	广东省	梅州市	梅县区	441403	丙村镇	禁止开垦坡度 1(>25°)	林地	12.91	
4414030904	广东省	梅州市	梅县区	441403	丙村镇	禁止开垦坡度 1(>25°)	林地	7.56	
4414030905	广东省	梅州市	梅县区	441403	丙村镇	禁止开垦坡度 1(>25°)	林地	7.30	
4414030906	广东省	梅州市	梅县区	441403	丙村镇	禁止开垦坡度 1(>25°)	林地	5.65	
4414030907	广东省	梅州市	梅县区	441403	丙村镇	禁止开垦坡度 1(>25°)	林地	6.40	
4414030908	广东省	梅州市	梅县区	441403	雁洋镇	禁止开垦坡度 1(>25°)	林地	7.35	
4414030909	广东省	梅州市	梅县区	441403	丙村镇	禁止开垦坡度 1(>25°)	林地	6.55	
4414030910	广东省	梅州市	梅县区	441403	丙村镇	禁止开垦坡度 1(>25°)	林地	5.68	
4414030911	广东省	梅州市	梅县区	441403	丙村镇	禁止开垦坡度 1(>25°)	林地	8.79	
4414030912	广东省	梅州市	梅县区	441403	丙村镇	禁止开垦坡度 1(>25°)	林地；	25.04	
4414030913	广东省	梅州市	梅县区	441403	丙村镇	禁止开垦坡度 1(>25°)	林地；	232.44	
4414030914	广东省	梅州市	梅县区	441403	丙村镇	禁止开垦坡度 1(>25°)	林地；	10.97	
4414030915	广东省	梅州市	梅县区	441403	丙村镇	禁止开垦坡度 1(>25°)	林地	34.91	
4414030916	广东省	梅州市	梅县区	441403	雁洋镇	禁止开垦坡度 1(>25°)	林地	19.97	
4414030917	广东省	梅州市	梅县区	441403	雁洋镇	禁止开垦坡度 1(>25°)	林地	30.69	

五、附表、附件、附图

TBBH	SHENG	SHI	XIAN	XQHM	XZ	PDJB	DL	MJ	BZ
4414030918	广东省	梅州市	梅县区	441403	雁洋镇	禁止开垦坡度 1(>25°)	林地;	78.41	
4414030919	广东省	梅州市	梅县区	441403	雁洋镇	禁止开垦坡度 1(>25°)	林地;	233.47	
4414030920	广东省	梅州市	梅县区	441403	丙村镇	禁止开垦坡度 1(>25°)	林地	11.49	
4414030921	广东省	梅州市	梅县区	441403	雁洋镇	禁止开垦坡度 1(>25°)	林地; 裸土地	52.26	
4414030922	广东省	梅州市	梅县区	441403	雁洋镇	禁止开垦坡度 1(>25°)	林地;	71.27	
4414030923	广东省	梅州市	梅县区	441403	雁洋镇	禁止开垦坡度 1(>25°)	林地	13.08	
4414030924	广东省	梅州市	梅县区	441403	雁洋镇	禁止开垦坡度 1(>25°)	林地	28.32	
4414030925	广东省	梅州市	梅县区	441403	雁洋镇	禁止开垦坡度 1(>25°)	林地;	219.90	
4414030926	广东省	梅州市	梅县区	441403	雁洋镇	禁止开垦坡度 1(>25°)	林地;	10.47	
4414030927	广东省	梅州市	梅县区	441403	雁洋镇	禁止开垦坡度 1(>25°)	林地;	405.91	
4414030928	广东省	梅州市	梅县区	441403	雁洋镇	禁止开垦坡度 1(>25°)	林地	41.87	
4414030929	广东省	梅州市	梅县区	441403	雁洋镇	禁止开垦坡度 1(>25°)	林地;	112.33	
4414030930	广东省	梅州市	梅县区	441403	雁洋镇	禁止开垦坡度 1(>25°)	林地; 草地	60.50	
4414030931	广东省	梅州市	梅县区	441403	雁洋镇	禁止开垦坡度 1(>25°)	林地; 草地	46.46	
4414030932	广东省	梅州市	梅县区	441403	雁洋镇	禁止开垦坡度 1(>25°)	林地	99.95	
4414030933	广东省	梅州市	梅县区	441403	丙村镇	禁止开垦坡度 1(>25°)	林地;	5.27	
4414030934	广东省	梅州市	梅县区	441403	雁洋镇	禁止开垦坡度 1(>25°)	林地; 草地	41.05	

五、附表、附件、附图

TBBH	SHENG	SHI	XIAN	XQHM	XZ	PDJB	DL	MJ	BZ
4414030935	广东省	梅州市	梅县区	441403	雁洋镇	禁止开垦坡度 1(>25°)	林地;	184.20	
4414030936	广东省	梅州市	梅县区	441403	雁洋镇	禁止开垦坡度 1(>25°)	林地; 草地	201.76	
4414030937	广东省	梅州市	梅县区	441403	雁洋镇	禁止开垦坡度 1(>25°)	林地;	51.31	
4414030938	广东省	梅州市	梅县区	441403	梅南镇	禁止开垦坡度 1(>25°)	林地	249.99	
4414030939	广东省	梅州市	梅县区	441403	雁洋镇	禁止开垦坡度 1(>25°)	林地	8.22	
4414030940	广东省	梅州市	梅县区	441403	丙村镇	禁止开垦坡度 1(>25°)	林地	6.83	
4414030941	广东省	梅州市	梅县区	441403	丙村镇	禁止开垦坡度 1(>25°)	林地;	7.74	
4414030942	广东省	梅州市	梅县区	441403	丙村镇	禁止开垦坡度 1(>25°)	林地	25.87	
4414030943	广东省	梅州市	梅县区	441403	雁洋镇	禁止开垦坡度 1(>25°)	林地;	39.04	
4414030944	广东省	梅州市	梅县区	441403	雁洋镇	禁止开垦坡度 1(>25°)	林地;	13.07	
4414030945	广东省	梅州市	梅县区	441403	雁洋镇	禁止开垦坡度 1(>25°)	林地; 草地	20.99	
4414030946	广东省	梅州市	梅县区	441403	雁洋镇	禁止开垦坡度 1(>25°)	林地;	124.14	
4414030947	广东省	梅州市	梅县区	441403	雁洋镇	禁止开垦坡度 1(>25°)	林地;	5.84	
4414030948	广东省	梅州市	梅县区	441403	雁洋镇	禁止开垦坡度 1(>25°)	林地;	73.66	
4414030949	广东省	梅州市	梅县区	441403	雁洋镇	禁止开垦坡度 1(>25°)	林地;	11.23	
4414030950	广东省	梅州市	梅县区	441403	雁洋镇	禁止开垦坡度 1(>25°)	林地; 草地	134.67	
4414030951	广东省	梅州市	梅县区	441403	丙村镇	禁止开垦坡度 1(>25°)	林地; 裸土地	130.22	

TBBH	SHENG	SHI	XIAN	XQHM	XZ	PDJB	DL	MJ	BZ
4414030952	广东省	梅州市	梅县区	441403	丙村镇	禁止开垦坡度 1(>25°)	林地;	49.99	
4414030953	广东省	梅州市	梅县区	441403	雁洋镇	禁止开垦坡度 1(>25°)	林地	136.53	
4414030954	广东省	梅州市	梅县区	441403	雁洋镇	禁止开垦坡度 1(>25°)	林地	34.24	
4414030955	广东省	梅州市	梅县区	441403	梅南镇	禁止开垦坡度 1(>25°)	林地; 草地	114.62	
4414030956	广东省	梅州市	梅县区	441403	雁洋镇	禁止开垦坡度 1(>25°)	林地;	39.42	
4414030957	广东省	梅州市	梅县区	441403	雁洋镇	禁止开垦坡度 1(>25°)	林地; 草地	126.87	
4414030958	广东省	梅州市	梅县区	441403	丙村镇	禁止开垦坡度 1(>25°)	林地; 草地	9.28	
4414030959	广东省	梅州市	梅县区	441403	丙村镇	禁止开垦坡度 1(>25°)	林地;	64.94	
4414030960	广东省	梅州市	梅县区	441403	丙村镇	禁止开垦坡度 1(>25°)	林地;	9.03	
4414030961	广东省	梅州市	梅县区	441403	丙村镇	禁止开垦坡度 1(>25°)	林地; 草地	20.61	
4414030962	广东省	梅州市	梅县区	441403	丙村镇	禁止开垦坡度 1(>25°)	林地;	37.18	
4414030963	广东省	梅州市	梅县区	441403	丙村镇	禁止开垦坡度 1(>25°)	林地;	10.42	
4414030964	广东省	梅州市	梅县区	441403	丙村镇	禁止开垦坡度 1(>25°)	林地;	38.19	
4414030965	广东省	梅州市	梅县区	441403	丙村镇	禁止开垦坡度 1(>25°)	林地;	37.55	
4414030966	广东省	梅州市	梅县区	441403	丙村镇	禁止开垦坡度 1(>25°)	林地;	12.30	
4414030967	广东省	梅州市	梅县区	441403	丙村镇	禁止开垦坡度 1(>25°)	林地;	9.95	
4414030968	广东省	梅州市	梅县区	441403	丙村镇	禁止开垦坡度 1(>25°)	林地;	34.42	

五、附表、附件、附图

TBBH	SHENG	SHI	XIAN	XQHM	XZ	PDJB	DL	MJ	BZ
4414030969	广东省	梅州市	梅县区	441403	丙村镇	禁止开垦坡度 1(>25°)	林地;	20.17	
4414030970	广东省	梅州市	梅县区	441403	丙村镇	禁止开垦坡度 1(>25°)	林地;	207.38	
4414030971	广东省	梅州市	梅县区	441403	丙村镇	禁止开垦坡度 1(>25°)	林地;	33.78	
4414030972	广东省	梅州市	梅县区	441403	丙村镇	禁止开垦坡度 1(>25°)	林地;	83.37	
4414030973	广东省	梅州市	梅县区	441403	丙村镇	禁止开垦坡度 1(>25°)	林地;	23.13	
4414030974	广东省	梅州市	梅县区	441403	丙村镇	禁止开垦坡度 1(>25°)	林地;	253.23	
4414030975	广东省	梅州市	梅县区	441403	丙村镇	禁止开垦坡度 1(>25°)	林地;	18.00	
4414030976	广东省	梅州市	梅县区	441403	丙村镇	禁止开垦坡度 1(>25°)	林地;	28.86	
4414030977	广东省	梅州市	梅县区	441403	丙村镇	禁止开垦坡度 1(>25°)	林地;	34.60	
4414030978	广东省	梅州市	梅县区	441403	雁洋镇	禁止开垦坡度 1(>25°)	林地	15.59	
4414030979	广东省	梅州市	梅县区	441403	丙村镇	禁止开垦坡度 1(>25°)	林地;	10.41	
4414030980	广东省	梅州市	梅县区	441403	丙村镇	禁止开垦坡度 1(>25°)	林地	6.96	
4414030981	广东省	梅州市	梅县区	441403	丙村镇	禁止开垦坡度 1(>25°)	林地;	5.58	
4414030982	广东省	梅州市	梅县区	441403	丙村镇	禁止开垦坡度 1(>25°)	林地	11.20	
4414030983	广东省	梅州市	梅县区	441403	丙村镇	禁止开垦坡度 1(>25°)	林地	12.99	
4414030984	广东省	梅州市	梅县区	441403	丙村镇	禁止开垦坡度 1(>25°)	林地;	33.49	
4414030985	广东省	梅州市	梅县区	441403	丙村镇	禁止开垦坡度 1(>25°)	林地;	151.57	

TBBH	SHENG	SHI	XIAN	XQHM	XZ	PDJB	DL	MJ	BZ
4414030986	广东省	梅州市	梅县区	441403	丙村镇	禁止开垦坡度 1(>25°)	林地;	13.93	
4414030987	广东省	梅州市	梅县区	441403	丙村镇	禁止开垦坡度 1(>25°)	林地	8.95	
4414030988	广东省	梅州市	梅县区	441403	雁洋镇	禁止开垦坡度 1(>25°)	林地	53.82	
4414030989	广东省	梅州市	梅县区	441403	雁洋镇	禁止开垦坡度 1(>25°)	林地	14.63	
4414030990	广东省	梅州市	梅县区	441403	雁洋镇	禁止开垦坡度 1(>25°)	林地	166.89	
4414030991	广东省	梅州市	梅县区	441403	丙村镇	禁止开垦坡度 1(>25°)	林地;	8.71	
4414030992	广东省	梅州市	梅县区	441403	丙村镇	禁止开垦坡度 1(>25°)	林地;	7.36	
4414030993	广东省	梅州市	梅县区	441403	丙村镇	禁止开垦坡度 1(>25°)	林地;	6.01	
4414030994	广东省	梅州市	梅县区	441403	丙村镇	禁止开垦坡度 1(>25°)	林地;	9.19	
4414030995	广东省	梅州市	梅县区	441403	丙村镇	禁止开垦坡度 1(>25°)	林地;	49.54	
4414030996	广东省	梅州市	梅县区	441403	丙村镇	禁止开垦坡度 1(>25°)	林地;	7.55	
4414030997	广东省	梅州市	梅县区	441403	丙村镇	禁止开垦坡度 1(>25°)	林地; 草地	41.99	
4414030998	广东省	梅州市	梅县区	441403	丙村镇	禁止开垦坡度 1(>25°)	林地	11.60	
4414030999	广东省	梅州市	梅县区	441403	丙村镇	禁止开垦坡度 1(>25°)	林地;	42.49	
4414031000	广东省	梅州市	梅县区	441403	丙村镇	禁止开垦坡度 1(>25°)	林地	76.14	
4414031001	广东省	梅州市	梅县区	441403	丙村镇	禁止开垦坡度 1(>25°)	林地;	11.31	
4414031002	广东省	梅州市	梅县区	441403	丙村镇	禁止开垦坡度 1(>25°)	林地	10.32	

TBBH	SHENG	SHI	XIAN	XQHM	XZ	PDJB	DL	MJ	BZ
4414031003	广东省	梅州市	梅县区	441403	丙村镇	禁止开垦坡度 1(>25°)	林地；草地	30.33	
4414031004	广东省	梅州市	梅县区	441403	雁洋镇	禁止开垦坡度 1(>25°)	林地；草地	165.43	
4414031005	广东省	梅州市	梅县区	441403	雁洋镇	禁止开垦坡度 1(>25°)	林地	49.24	
4414031006	广东省	梅州市	梅县区	441403	丙村镇	禁止开垦坡度 1(>25°)	林地	7.73	
4414031007	广东省	梅州市	梅县区	441403	丙村镇	禁止开垦坡度 1(>25°)	林地；	72.53	
4414031008	广东省	梅州市	梅县区	441403	雁洋镇	禁止开垦坡度 1(>25°)	林地；裸土地	66.98	
4414031009	广东省	梅州市	梅县区	441403	雁洋镇	禁止开垦坡度 1(>25°)	林地；	8.57	
4414031010	广东省	梅州市	梅县区	441403	雁洋镇	禁止开垦坡度 1(>25°)	林地；	10.56	
4414031011	广东省	梅州市	梅县区	441403	雁洋镇	禁止开垦坡度 1(>25°)	林地；	16.29	
4414031012	广东省	梅州市	梅县区	441403	雁洋镇	禁止开垦坡度 1(>25°)	林地；	8.84	
4414031013	广东省	梅州市	梅县区	441403	雁洋镇	禁止开垦坡度 1(>25°)	林地；	26.22	
4414031014	广东省	梅州市	梅县区	441403	雁洋镇	禁止开垦坡度 1(>25°)	林地；草地； 裸土地	94.34	
4414031015	广东省	梅州市	梅县区	441403	丙村镇	禁止开垦坡度 1(>25°)	林地	21.43	
4414031016	广东省	梅州市	梅县区	441403	丙村镇；雁洋镇	禁止开垦坡度 1(>25°)	林地	126.43	丙村镇126.34公顷；雁洋镇 0.09公顷
4414031017	广东省	梅州市	梅县区	441403	丙村镇	禁止开垦坡度 1(>25°)	林地；裸土地	80.40	
4414031018	广东省	梅州市	梅县区	441403	丙村镇	禁止开垦坡度 1(>25°)	林地	39.59	
4414031019	广东省	梅州市	梅县区	441403	雁洋镇	禁止开垦坡度 1(>25°)	林地	19.91	

TBBH	SHENG	SHI	XIAN	XQHM	XZ	PDJB	DL	MJ	BZ
4414031020	广东省	梅州市	梅县区	441403	雁洋镇	禁止开垦坡度 1(>25°)	林地	7.44	
4414031021	广东省	梅州市	梅县区	441403	雁洋镇	禁止开垦坡度 1(>25°)	林地	65.43	
4414031022	广东省	梅州市	梅县区	441403	雁洋镇	禁止开垦坡度 1(>25°)	林地	5.36	
4414031023	广东省	梅州市	梅县区	441403	雁洋镇	禁止开垦坡度 1(>25°)	林地	70.45	
4414031024	广东省	梅州市	梅县区	441403	丙村镇	禁止开垦坡度 1(>25°)	林地	12.04	
4414031025	广东省	梅州市	梅县区	441403	雁洋镇；丙村镇	禁止开垦坡度 1(>25°)	林地；	21.10	雁洋镇21.08公顷；丙村镇0.02公顷。
4414031026	广东省	梅州市	梅县区	441403	丙村镇	禁止开垦坡度 1(>25°)	林地	40.71	
4414031027	广东省	梅州市	梅县区	441403	丙村镇	禁止开垦坡度 1(>25°)	林地；裸土地	85.92	
4414031028	广东省	梅州市	梅县区	441403	石扇镇	禁止开垦坡度 1(>25°)	林地	5.50	
4414031029	广东省	梅州市	梅县区	441403	石坑镇	禁止开垦坡度 1(>25°)	林地	10.21	
4414031030	广东省	梅州市	梅县区	441403	大坪镇	禁止开垦坡度 1(>25°)	林地	9.20	
4414031031	广东省	梅州市	梅县区	441403	大坪镇	禁止开垦坡度 1(>25°)	林地	7.11	
4414031032	广东省	梅州市	梅县区	441403	石扇镇	禁止开垦坡度 1(>25°)	林地	9.24	
4414031033	广东省	梅州市	梅县区	441403	石坑镇	禁止开垦坡度 1(>25°)	林地	6.96	
4414031034	广东省	梅州市	梅县区	441403	大坪镇	禁止开垦坡度 1(>25°)	林地	5.46	
4414031035	广东省	梅州市	梅县区	441403	梅西镇	禁止开垦坡度 1(>25°)	林地	5.32	
4414031036	广东省	梅州市	梅县区	441403	石坑镇	禁止开垦坡度 1(>25°)	林地	5.74	

TBBH	SHENG	SHI	XIAN	XQHM	XZ	PDJB	DL	MJ	BZ
4414031037	广东省	梅州市	梅县区	441403	石坑镇	禁止开垦坡度 1(>25°)	林地	11.24	
4414031038	广东省	梅州市	梅县区	441403	大坪镇	禁止开垦坡度 1(>25°)	林地	5.65	
4414031039	广东省	梅州市	梅县区	441403	梅西镇	禁止开垦坡度 1(>25°)	林地；草地	8.04	
4414031040	广东省	梅州市	梅县区	441403	梅西镇	禁止开垦坡度 1(>25°)	林地	13.71	
4414031041	广东省	梅州市	梅县区	441403	梅西镇	禁止开垦坡度 1(>25°)	林地	8.52	
4414031042	广东省	梅州市	梅县区	441403	梅西镇	禁止开垦坡度 1(>25°)	林地	8.57	
4414031043	广东省	梅州市	梅县区	441403	石坑镇	禁止开垦坡度 1(>25°)	林地	8.75	
4414031044	广东省	梅州市	梅县区	441403	石坑镇	禁止开垦坡度 1(>25°)	林地	6.25	
4414031045	广东省	梅州市	梅县区	441403	大坪镇	禁止开垦坡度 1(>25°)	林地	6.37	
4414031046	广东省	梅州市	梅县区	441403	大坪镇	禁止开垦坡度 1(>25°)	林地	7.52	
4414031047	广东省	梅州市	梅县区	441403	梅西镇；梅西水库管理	禁止开垦坡度 1(>25°)	林地	7.19	梅西镇6.85公顷；梅西水库管理局0.34公顷。
4414031048	广东省	梅州市	梅县区	441403	大坪镇	禁止开垦坡度 1(>25°)	林地	5.72	
4414031049	广东省	梅州市	梅县区	441403	大坪镇	禁止开垦坡度 1(>25°)	林地	7.44	
4414031050	广东省	梅州市	梅县区	441403	大坪镇	禁止开垦坡度 1(>25°)	林地	5.92	
4414031051	广东省	梅州市	梅县区	441403	梅西镇	禁止开垦坡度 1(>25°)	林地	8.27	
4414031052	广东省	梅州市	梅县区	441403	大坪镇	禁止开垦坡度 1(>25°)	林地；草地	6.59	
4414031053	广东省	梅州市	梅县区	441403	石坑镇	禁止开垦坡度 1(>25°)	林地	8.32	

TBBH	SHENG	SHI	XIAN	XQHM	XZ	PDJB	DL	MJ	BZ
4414031054	广东省	梅州市	梅县区	441403	石坑镇	禁止开垦坡度 1(>25°)	林地	11.67	
4414031055	广东省	梅州市	梅县区	441403	大坪镇；梅西水库管理局	禁止开垦坡度 1(>25°)	林地	7.17	大坪镇7.14公顷；梅西水库管理局0.03公顷
4414031056	广东省	梅州市	梅县区	441403	石扇镇	禁止开垦坡度 1(>25°)	林地	9.67	
4414031057	广东省	梅州市	梅县区	441403	梅西镇	禁止开垦坡度 1(>25°)	林地	10.41	
4414031058	广东省	梅州市	梅县区	441403	石坑镇	禁止开垦坡度 1(>25°)	林地	10.62	
4414031059	广东省	梅州市	梅县区	441403	石扇镇	禁止开垦坡度 1(>25°)	林地	6.14	
4414031060	广东省	梅州市	梅县区	441403	石坑镇	禁止开垦坡度 1(>25°)	林地	7.51	
4414031061	广东省	梅州市	梅县区	441403	梅西水库管理局	禁止开垦坡度 1(>25°)	林地	8.96	
4414031062	广东省	梅州市	梅县区	441403	石扇镇	禁止开垦坡度 1(>25°)	林地	6.13	
4414031063	广东省	梅州市	梅县区	441403	石扇镇	禁止开垦坡度 1(>25°)	林地	7.52	
4414031064	广东省	梅州市	梅县区	441403	石坑镇	禁止开垦坡度 1(>25°)	林地	7.74	
4414031065	广东省	梅州市	梅县区	441403	梅西镇	禁止开垦坡度 1(>25°)	林地；草地	6.74	
4414031066	广东省	梅州市	梅县区	441403	石坑镇	禁止开垦坡度 1(>25°)	林地	9.69	
4414031067	广东省	梅州市	梅县区	441403	大坪镇	禁止开垦坡度 1(>25°)	林地	5.17	
4414031068	广东省	梅州市	梅县区	441403	石坑镇	禁止开垦坡度 1(>25°)	林地	5.46	
4414031069	广东省	梅州市	梅县区	441403	石坑镇	禁止开垦坡度 1(>25°)	林地	6.00	
4414031070	广东省	梅州市	梅县区	441403	梅西镇	禁止开垦坡度 1(>25°)	林地	9.28	

五、附表、附件、附图

TBBH	SHENG	SHI	XIAN	XQHM	XZ	PDJB	DL	MJ	BZ
4414031071	广东省	梅州市	梅县区	441403	石扇镇	禁止开垦坡度 1(>25°)	林地	5.11	
4414031072	广东省	梅州市	梅县区	441403	梅西镇	禁止开垦坡度 1(>25°)	林地	5.35	
4414031073	广东省	梅州市	梅县区	441403	梅西水库管理局	禁止开垦坡度 1(>25°)	林地	6.54	
4414031074	广东省	梅州市	梅县区	441403	梅西镇	禁止开垦坡度 1(>25°)	林地	5.67	
4414031075	广东省	梅州市	梅县区	441403	石扇镇	禁止开垦坡度 1(>25°)	林地	6.03	
4414031076	广东省	梅州市	梅县区	441403	石扇镇	禁止开垦坡度 1(>25°)	林地	8.01	
4414031077	广东省	梅州市	梅县区	441403	梅西水库管理局	禁止开垦坡度 1(>25°)	林地	12.53	
4414031078	广东省	梅州市	梅县区	441403	大坪镇	禁止开垦坡度 1(>25°)	林地；草地	5.59	
4414031079	广东省	梅州市	梅县区	441403	大坪镇	禁止开垦坡度 1(>25°)	林地	6.26	
4414031080	广东省	梅州市	梅县区	441403	梅西镇	禁止开垦坡度 1(>25°)	林地	5.22	
4414031081	广东省	梅州市	梅县区	441403	石坑镇	禁止开垦坡度 1(>25°)	林地	7.70	
4414031082	广东省	梅州市	梅县区	441403	梅西镇	禁止开垦坡度 1(>25°)	林地	17.45	
4414031083	广东省	梅州市	梅县区	441403	梅西水库管理局	禁止开垦坡度 1(>25°)	林地	6.27	
4414031084	广东省	梅州市	梅县区	441403	石扇镇	禁止开垦坡度 1(>25°)	林地	5.31	
4414031085	广东省	梅州市	梅县区	441403	梅西镇	禁止开垦坡度 1(>25°)	林地	5.90	
4414031086	广东省	梅州市	梅县区	441403	石扇镇	禁止开垦坡度 1(>25°)	林地	7.11	
4414031087	广东省	梅州市	梅县区	441403	梅西镇	禁止开垦坡度 1(>25°)	林地	9.74	

TBBH	SHENG	SHI	XIAN	XQHM	XZ	PDJB	DL	MJ	BZ
4414031088	广东省	梅州市	梅县区	441403	大坪镇	禁止开垦坡度 1(>25°)	林地	5.70	
4414031089	广东省	梅州市	梅县区	441403	石坑镇	禁止开垦坡度 1(>25°)	林地	9.31	
4414031090	广东省	梅州市	梅县区	441403	石扇镇	禁止开垦坡度 1(>25°)	林地	8.12	
4414031091	广东省	梅州市	梅县区	441403	石扇镇	禁止开垦坡度 1(>25°)	林地	6.65	
4414031092	广东省	梅州市	梅县区	441403	石坑镇	禁止开垦坡度 1(>25°)	林地	20.87	
4414031093	广东省	梅州市	梅县区	441403	城东镇	禁止开垦坡度 1(>25°)	林地	8.94	
4414031094	广东省	梅州市	梅县区	441403	石扇镇	禁止开垦坡度 1(>25°)	林地；草地	6.34	
4414031095	广东省	梅州市	梅县区	441403	梅西镇	禁止开垦坡度 1(>25°)	林地	6.32	
4414031096	广东省	梅州市	梅县区	441403	石坑镇	禁止开垦坡度 1(>25°)	林地	7.28	
4414031097	广东省	梅州市	梅县区	441403	大坪镇	禁止开垦坡度 1(>25°)	林地	6.60	
4414031098	广东省	梅州市	梅县区	441403	石坑镇	禁止开垦坡度 1(>25°)	林地	6.42	
4414031099	广东省	梅州市	梅县区	441403	梅西镇	禁止开垦坡度 1(>25°)	林地	9.49	
4414031100	广东省	梅州市	梅县区	441403	梅西镇	禁止开垦坡度 1(>25°)	林地	8.43	
4414031101	广东省	梅州市	梅县区	441403	石坑镇	禁止开垦坡度 1(>25°)	林地	6.07	
4414031102	广东省	梅州市	梅县区	441403	城东镇	禁止开垦坡度 1(>25°)	林地	5.85	
4414031103	广东省	梅州市	梅县区	441403	梅西水库管理局	禁止开垦坡度 1(>25°)	林地	5.63	
4414031104	广东省	梅州市	梅县区	441403	石扇镇	禁止开垦坡度 1(>25°)	林地	6.20	

TBBH	SHENG	SHI	XIAN	XQHM	XZ	PDJB	DL	MJ	BZ
4414031105	广东省	梅州市	梅县区	441403	石扇镇	禁止开垦坡度 1(>25°)	林地	6.53	
4414031106	广东省	梅州市	梅县区	441403	石坑镇	禁止开垦坡度 1(>25°)	林地	5.34	
4414031107	广东省	梅州市	梅县区	441403	石坑镇	禁止开垦坡度 1(>25°)	林地	12.68	
4414031108	广东省	梅州市	梅县区	441403	石坑镇	禁止开垦坡度 1(>25°)	林地;	7.63	
4414031109	广东省	梅州市	梅县区	441403	石坑镇	禁止开垦坡度 1(>25°)	林地	9.28	
4414031110	广东省	梅州市	梅县区	441403	石坑镇	禁止开垦坡度 1(>25°)	林地	6.76	
4414031111	广东省	梅州市	梅县区	441403	石坑镇	禁止开垦坡度 1(>25°)	林地	7.06	
4414031112	广东省	梅州市	梅县区	441403	石坑镇	禁止开垦坡度 1(>25°)	林地	8.59	
4414031113	广东省	梅州市	梅县区	441403	梅西镇	禁止开垦坡度 1(>25°)	林地	5.57	
4414031114	广东省	梅州市	梅县区	441403	石坑镇	禁止开垦坡度 1(>25°)	林地	13.07	
4414031115	广东省	梅州市	梅县区	441403	石坑镇	禁止开垦坡度 1(>25°)	林地	17.81	
4414031116	广东省	梅州市	梅县区	441403	大坪镇	禁止开垦坡度 1(>25°)	林地	6.96	
4414031117	广东省	梅州市	梅县区	441403	城东镇	禁止开垦坡度 1(>25°)	林地	13.74	
4414031118	广东省	梅州市	梅县区	441403	城东镇	禁止开垦坡度 1(>25°)	林地;	55.98	
4414031119	广东省	梅州市	梅县区	441403	梅西镇	禁止开垦坡度 1(>25°)	林地; 草地	31.33	
4414031120	广东省	梅州市	梅县区	441403	大坪镇; 梅西水库管理	禁止开垦坡度 1(>25°)	林地;	14.16	大坪镇11.15公顷; 梅西水库管理局3.01公顷。
4414031121	广东省	梅州市	梅县区	441403	城东镇	禁止开垦坡度 1(>25°)	林地	32.64	

TBBH	SHENG	SHI	XIAN	XQHM	XZ	PDJB	DL	MJ	BZ
4414031122	广东省	梅州市	梅县区	441403	石扇镇	禁止开垦坡度 1(>25°)	林地；草地	285.57	
4414031123	广东省	梅州市	梅县区	441403	石坑镇	禁止开垦坡度 1(>25°)	林地	18.63	
4414031124	广东省	梅州市	梅县区	441403	石坑镇	禁止开垦坡度 1(>25°)	林地	5.89	
4414031125	广东省	梅州市	梅县区	441403	石坑镇	禁止开垦坡度 1(>25°)	林地；草地	7.74	
4414031126	广东省	梅州市	梅县区	441403	石坑镇	禁止开垦坡度 1(>25°)	林地；	26.01	
4414031127	广东省	梅州市	梅县区	441403	南口镇	禁止开垦坡度 1(>25°)	林地；裸土地	13.09	
4414031128	广东省	梅州市	梅县区	441403	石坑镇	禁止开垦坡度 1(>25°)	林地；	5.97	
4414031129	广东省	梅州市	梅县区	441403	大坪镇	禁止开垦坡度 1(>25°)	林地；	15.45	
4414031130	广东省	梅州市	梅县区	441403	大坪镇	禁止开垦坡度 1(>25°)	林地；草地	10.70	
4414031131	广东省	梅州市	梅县区	441403	城东镇	禁止开垦坡度 1(>25°)	林地；草地	46.56	
4414031132	广东省	梅州市	梅县区	441403	城东镇	禁止开垦坡度 1(>25°)	林地；	28.74	
4414031133	广东省	梅州市	梅县区	441403	白渡镇	禁止开垦坡度 1(>25°)	林地；	9.89	
4414031134	广东省	梅州市	梅县区	441403	大坪镇	禁止开垦坡度 1(>25°)	林地；	8.20	
4414031135	广东省	梅州市	梅县区	441403	城东镇	禁止开垦坡度 1(>25°)	林地	24.11	
4414031136	广东省	梅州市	梅县区	441403	大坪镇	禁止开垦坡度 1(>25°)	林地；草地	21.65	
4414031137	广东省	梅州市	梅县区	441403	城东镇	禁止开垦坡度 1(>25°)	林地	15.78	
4414031138	广东省	梅州市	梅县区	441403	大坪镇	禁止开垦坡度 1(>25°)	林地；草地	65.58	

五、附表、附件、附图

TBBH	SHENG	SHI	XIAN	XQHM	XZ	PDJB	DL	MJ	BZ
4414031139	广东省	梅州市	梅县区	441403	大坪镇	禁止开垦坡度 1(>25°)	林地；草地	158.50	
4414031140	广东省	梅州市	梅县区	441403	石扇镇	禁止开垦坡度 1(>25°)	林地	15.82	
4414031141	广东省	梅州市	梅县区	441403	石扇镇	禁止开垦坡度 1(>25°)	林地；	37.52	
4414031142	广东省	梅州市	梅县区	441403	石扇镇	禁止开垦坡度 1(>25°)	林地；	112.20	
4414031143	广东省	梅州市	梅县区	441403	大坪镇	禁止开垦坡度 1(>25°)	林地；	84.78	
4414031144	广东省	梅州市	梅县区	441403	石扇镇	禁止开垦坡度 1(>25°)	林地；草地	41.85	
4414031145	广东省	梅州市	梅县区	441403	梅西水库管理局	禁止开垦坡度 1(>25°)	林地	6.73	
4414031146	广东省	梅州市	梅县区	441403	梅西水库管理局	禁止开垦坡度 1(>25°)	林地；	5.72	
4414031147	广东省	梅州市	梅县区	441403	梅西镇	禁止开垦坡度 1(>25°)	林地	8.54	
4414031148	广东省	梅州市	梅县区	441403	石坑镇	禁止开垦坡度 1(>25°)	林地	8.98	
4414031149	广东省	梅州市	梅县区	441403	梅西水库管理局	禁止开垦坡度 1(>25°)	林地	13.97	
4414031150	广东省	梅州市	梅县区	441403	城东镇	禁止开垦坡度 1(>25°)	林地；	101.27	
4414031151	广东省	梅州市	梅县区	441403	城东镇	禁止开垦坡度 1(>25°)	林地；	67.52	
4414031152	广东省	梅州市	梅县区	441403	石坑镇	禁止开垦坡度 1(>25°)	林地	19.78	
4414031153	广东省	梅州市	梅县区	441403	石扇镇	禁止开垦坡度 1(>25°)	林地	14.24	
4414031154	广东省	梅州市	梅县区	441403	石扇镇	禁止开垦坡度 1(>25°)	林地	26.88	
4414031155	广东省	梅州市	梅县区	441403	石扇镇	禁止开垦坡度 1(>25°)	林地	135.16	

TBBH	SHENG	SHI	XIAN	XQHM	XZ	PDJB	DL	MJ	BZ
4414031156	广东省	梅州市	梅县区	441403	石扇镇	禁止开垦坡度 1(>25°)	林地；草地	65.84	
4414031157	广东省	梅州市	梅县区	441403	石扇镇	禁止开垦坡度 1(>25°)	林地	19.31	
4414031158	广东省	梅州市	梅县区	441403	石扇镇	禁止开垦坡度 1(>25°)	林地	99.10	
4414031159	广东省	梅州市	梅县区	441403	大坪镇	禁止开垦坡度 1(>25°)	林地；草地	19.94	
4414031160	广东省	梅州市	梅县区	441403	大坪镇	禁止开垦坡度 1(>25°)	林地；	25.12	
4414031161	广东省	梅州市	梅县区	441403	大坪镇	禁止开垦坡度 1(>25°)	林地；	49.91	
4414031162	广东省	梅州市	梅县区	441403	大坪镇；梅西水库管理	禁止开垦坡度 1(>25°)	林地；	53.79	大坪镇52.91公顷；梅西水库管理局1.88公顷。
4414031163	广东省	梅州市	梅县区	441403	大坪镇	禁止开垦坡度 1(>25°)	林地；草地	22.40	
4414031164	广东省	梅州市	梅县区	441403	梅西镇	禁止开垦坡度 1(>25°)	林地	8.73	
4414031165	广东省	梅州市	梅县区	441403	梅西镇	禁止开垦坡度 1(>25°)	林地	36.57	
4414031166	广东省	梅州市	梅县区	441403	石坑镇	禁止开垦坡度 1(>25°)	林地；草地	61.37	
4414031167	广东省	梅州市	梅县区	441403	石坑镇	禁止开垦坡度 1(>25°)	林地；	10.02	
4414031168	广东省	梅州市	梅县区	441403	石坑镇	禁止开垦坡度 1(>25°)	林地；	14.18	
4414031169	广东省	梅州市	梅县区	441403	石坑镇	禁止开垦坡度 1(>25°)	林地	152.80	
4414031170	广东省	梅州市	梅县区	441403	石坑镇	禁止开垦坡度 1(>25°)	林地	37.27	
4414031171	广东省	梅州市	梅县区	441403	石坑镇；梅西镇	禁止开垦坡度 1(>25°)	林地	9.76	石坑镇9.74公顷；梅西镇0.02公顷。
4414031172	广东省	梅州市	梅县区	441403	石坑镇	禁止开垦坡度 1(>25°)	林地	32.75	

TBBH	SHENG	SHI	XIAN	XQHM	XZ	PDJB	DL	MJ	BZ
4414031173	广东省	梅州市	梅县区	441403	石坑镇	禁止开垦坡度 1(>25°)	林地	9.91	
4414031174	广东省	梅州市	梅县区	441403	石坑镇	禁止开垦坡度 1(>25°)	林地;	6.66	
4414031175	广东省	梅州市	梅县区	441403	大坪镇	禁止开垦坡度 1(>25°)	林地	37.42	
4414031176	广东省	梅州市	梅县区	441403	大坪镇	禁止开垦坡度 1(>25°)	林地	20.16	
4414031177	广东省	梅州市	梅县区	441403	大坪镇	禁止开垦坡度 1(>25°)	林地	18.83	
4414031178	广东省	梅州市	梅县区	441403	大坪镇	禁止开垦坡度 1(>25°)	林地	8.93	
4414031179	广东省	梅州市	梅县区	441403	大坪镇	禁止开垦坡度 1(>25°)	林地; 裸土地	15.51	
4414031180	广东省	梅州市	梅县区	441403	大坪镇	禁止开垦坡度 1(>25°)	林地	14.69	
4414031181	广东省	梅州市	梅县区	441403	石坑镇	禁止开垦坡度 1(>25°)	林地	13.09	
4414031182	广东省	梅州市	梅县区	441403	石坑镇	禁止开垦坡度 1(>25°)	林地;	9.61	
4414031183	广东省	梅州市	梅县区	441403	石坑镇	禁止开垦坡度 1(>25°)	林地;	16.74	
4414031184	广东省	梅州市	梅县区	441403	大坪镇	禁止开垦坡度 1(>25°)	林地;	9.06	
4414031185	广东省	梅州市	梅县区	441403	梅西镇	禁止开垦坡度 1(>25°)	林地;	5.70	
4414031186	广东省	梅州市	梅县区	441403	梅西镇	禁止开垦坡度 1(>25°)	林地;	21.51	
4414031187	广东省	梅州市	梅县区	441403	石扇镇	禁止开垦坡度 1(>25°)	林地	6.14	
4414031188	广东省	梅州市	梅县区	441403	大坪镇	禁止开垦坡度 1(>25°)	林地	42.43	
4414031189	广东省	梅州市	梅县区	441403	石坑镇	禁止开垦坡度 1(>25°)	林地	30.19	

五、附表、附件、附图

TBBH	SHENG	SHI	XIAN	XQHM	XZ	PDJB	DL	MJ	BZ
4414031190	广东省	梅州市	梅县区	441403	大坪镇	禁止开垦坡度 1(>25°)	林地；	48.62	
4414031191	广东省	梅州市	梅县区	441403	梅西镇	禁止开垦坡度 1(>25°)	林地	5.42	
4414031192	广东省	梅州市	梅县区	441403	石扇镇	禁止开垦坡度 1(>25°)	林地；	195.70	
4414031193	广东省	梅州市	梅县区	441403	石扇镇	禁止开垦坡度 1(>25°)	林地	80.43	
4414031194	广东省	梅州市	梅县区	441403	石扇镇	禁止开垦坡度 1(>25°)	林地	10.88	
4414031195	广东省	梅州市	梅县区	441403	石扇镇	禁止开垦坡度 1(>25°)	林地	5.50	
4414031196	广东省	梅州市	梅县区	441403	梅西镇	禁止开垦坡度 1(>25°)	林地	6.34	
4414031197	广东省	梅州市	梅县区	441403	梅西镇	禁止开垦坡度 1(>25°)	林地	31.78	
4414031198	广东省	梅州市	梅县区	441403	石坑镇	禁止开垦坡度 1(>25°)	林地	19.18	
4414031199	广东省	梅州市	梅县区	441403	石坑镇	禁止开垦坡度 1(>25°)	林地	5.19	
4414031200	广东省	梅州市	梅县区	441403	梅西镇	禁止开垦坡度 1(>25°)	林地	39.90	
4414031201	广东省	梅州市	梅县区	441403	石坑镇	禁止开垦坡度 1(>25°)	林地；	20.88	
4414031202	广东省	梅州市	梅县区	441403	石坑镇	禁止开垦坡度 1(>25°)	林地；	9.72	
4414031203	广东省	梅州市	梅县区	441403	大坪镇	禁止开垦坡度 1(>25°)	林地；	38.02	
4414031204	广东省	梅州市	梅县区	441403	梅西镇	禁止开垦坡度 1(>25°)	林地；	18.63	
4414031205	广东省	梅州市	梅县区	441403	大坪镇	禁止开垦坡度 1(>25°)	林地	9.08	
4414031206	广东省	梅州市	梅县区	441403	梅西镇	禁止开垦坡度 1(>25°)	林地；	5.58	

五、附表、附件、附图

TBBH	SHENG	SHI	XIAN	XQHM	XZ	PDJB	DL	MJ	BZ
4414031207	广东省	梅州市	梅县区	441403	梅西镇	禁止开垦坡度 1(>25°)	林地；草地	17.14	
4414031208	广东省	梅州市	梅县区	441403	梅西镇	禁止开垦坡度 1(>25°)	林地；	6.48	
4414031209	广东省	梅州市	梅县区	441403	梅西镇	禁止开垦坡度 1(>25°)	林地；	7.05	
4414031210	广东省	梅州市	梅县区	441403	梅西镇	禁止开垦坡度 1(>25°)	林地；	8.75	
4414031211	广东省	梅州市	梅县区	441403	梅西镇	禁止开垦坡度 1(>25°)	林地；草地	78.00	
4414031212	广东省	梅州市	梅县区	441403	梅西镇	禁止开垦坡度 1(>25°)	林地；草地	18.18	
4414031213	广东省	梅州市	梅县区	441403	梅西镇	禁止开垦坡度 1(>25°)	林地；草地	18.70	
4414031214	广东省	梅州市	梅县区	441403	石坑镇	禁止开垦坡度 1(>25°)	林地；草地	13.30	
4414031215	广东省	梅州市	梅县区	441403	大坪镇	禁止开垦坡度 1(>25°)	林地；	45.14	
4414031216	广东省	梅州市	梅县区	441403	大坪镇	禁止开垦坡度 1(>25°)	林地；	6.44	
4414031217	广东省	梅州市	梅县区	441403	石扇镇	禁止开垦坡度 1(>25°)	林地	11.01	
4414031218	广东省	梅州市	梅县区	441403	石扇镇	禁止开垦坡度 1(>25°)	林地	13.90	
4414031219	广东省	梅州市	梅县区	441403	石扇镇	禁止开垦坡度 1(>25°)	林地；	150.40	
4414031220	广东省	梅州市	梅县区	441403	大坪镇	禁止开垦坡度 1(>25°)	林地；	13.50	
4414031221	广东省	梅州市	梅县区	441403	大坪镇	禁止开垦坡度 1(>25°)	林地；	21.85	
4414031222	广东省	梅州市	梅县区	441403	梅西镇	禁止开垦坡度 1(>25°)	林地；	20.23	
4414031223	广东省	梅州市	梅县区	441403	大坪镇	禁止开垦坡度 1(>25°)	林地	10.99	

TBBH	SHENG	SHI	XIAN	XQHM	XZ	PDJB	DL	MJ	BZ
4414031224	广东省	梅州市	梅县区	441403	石坑镇	禁止开垦坡度 1(>25°)	林地;	31.62	
4414031225	广东省	梅州市	梅县区	441403	梅西镇	禁止开垦坡度 1(>25°)	林地	34.47	
4414031226	广东省	梅州市	梅县区	441403	石坑镇	禁止开垦坡度 1(>25°)	林地	15.47	
4414031227	广东省	梅州市	梅县区	441403	石坑镇	禁止开垦坡度 1(>25°)	林地; 草地	13.55	
4414031228	广东省	梅州市	梅县区	441403	石扇镇	禁止开垦坡度 1(>25°)	林地	6.73	
4414031229	广东省	梅州市	梅县区	441403	石扇镇	禁止开垦坡度 1(>25°)	林地	95.52	
4414031230	广东省	梅州市	梅县区	441403	石扇镇	禁止开垦坡度 1(>25°)	林地;	12.61	
4414031231	广东省	梅州市	梅县区	441403	石扇镇	禁止开垦坡度 1(>25°)	林地	74.77	
4414031232	广东省	梅州市	梅县区	441403	梅西水库管理局	禁止开垦坡度 1(>25°)	林地;	6.88	
4414031233	广东省	梅州市	梅县区	441403	梅西水库管理局	禁止开垦坡度 1(>25°)	林地;	22.03	
4414031234	广东省	梅州市	梅县区	441403	梅西水库管理局	禁止开垦坡度 1(>25°)	林地;	13.74	
4414031235	广东省	梅州市	梅县区	441403	梅西水库管理局	禁止开垦坡度 1(>25°)	林地; 草地	28.43	
4414031236	广东省	梅州市	梅县区	441403	石坑镇	禁止开垦坡度 1(>25°)	林地;	46.15	
4414031237	广东省	梅州市	梅县区	441403	石坑镇	禁止开垦坡度 1(>25°)	林地	25.77	
4414031238	广东省	梅州市	梅县区	441403	石坑镇	禁止开垦坡度 1(>25°)	林地	45.11	
4414031239	广东省	梅州市	梅县区	441403	石坑镇	禁止开垦坡度 1(>25°)	林地; 草地	37.00	
4414031240	广东省	梅州市	梅县区	441403	石坑镇	禁止开垦坡度 1(>25°)	林地	5.79	

五、附表、附件、附图

TBBH	SHENG	SHI	XIAN	XQHM	XZ	PDJB	DL	MJ	BZ
4414031241	广东省	梅州市	梅县区	441403	石坑镇	禁止开垦坡度 1(>25°)	林地	9.47	
4414031242	广东省	梅州市	梅县区	441403	石坑镇	禁止开垦坡度 1(>25°)	林地	55.64	
4414031243	广东省	梅州市	梅县区	441403	石坑镇	禁止开垦坡度 1(>25°)	林地;	10.39	
4414031244	广东省	梅州市	梅县区	441403	梅西镇	禁止开垦坡度 1(>25°)	林地	29.34	
4414031245	广东省	梅州市	梅县区	441403	梅西镇	禁止开垦坡度 1(>25°)	林地	23.93	
4414031246	广东省	梅州市	梅县区	441403	梅西镇	禁止开垦坡度 1(>25°)	林地	14.85	
4414031247	广东省	梅州市	梅县区	441403	梅西镇	禁止开垦坡度 1(>25°)	林地	44.53	
4414031248	广东省	梅州市	梅县区	441403	大坪镇	禁止开垦坡度 1(>25°)	林地	8.24	
4414031249	广东省	梅州市	梅县区	441403	石坑镇	禁止开垦坡度 1(>25°)	林地	19.32	
4414031250	广东省	梅州市	梅县区	441403	石坑镇	禁止开垦坡度 1(>25°)	林地	23.55	
4414031251	广东省	梅州市	梅县区	441403	石坑镇	禁止开垦坡度 1(>25°)	林地	17.21	
4414031252	广东省	梅州市	梅县区	441403	石扇镇	禁止开垦坡度 1(>25°)	林地	19.69	
4414031253	广东省	梅州市	梅县区	441403	石扇镇	禁止开垦坡度 1(>25°)	林地;	195.48	
4414031254	广东省	梅州市	梅县区	441403	城东镇	禁止开垦坡度 1(>25°)	林地	12.93	
4414031255	广东省	梅州市	梅县区	441403	石扇镇	禁止开垦坡度 1(>25°)	林地	10.04	
4414031256	广东省	梅州市	梅县区	441403	大坪镇	禁止开垦坡度 1(>25°)	林地	6.84	
4414031257	广东省	梅州市	梅县区	441403	石扇镇	禁止开垦坡度 1(>25°)	林地	11.43	

TBBH	SHENG	SHI	XIAN	XQHM	XZ	PDJB	DL	MJ	BZ
4414031258	广东省	梅州市	梅县区	441403	城东镇	禁止开垦坡度 1(>25°)	林地	10.88	
4414031259	广东省	梅州市	梅县区	441403	城东镇	禁止开垦坡度 1(>25°)	林地;	65.54	
4414031260	广东省	梅州市	梅县区	441403	城东镇	禁止开垦坡度 1(>25°)	林地	137.24	
4414031261	广东省	梅州市	梅县区	441403	白渡镇	禁止开垦坡度 1(>25°)	林地;	261.73	
4414031262	广东省	梅州市	梅县区	441403	石坑镇	禁止开垦坡度 1(>25°)	林地;	16.14	
4414031263	广东省	梅州市	梅县区	441403	石坑镇	禁止开垦坡度 1(>25°)	林地; 草地	33.35	
4414031264	广东省	梅州市	梅县区	441403	石坑镇	禁止开垦坡度 1(>25°)	林地	13.12	
4414031265	广东省	梅州市	梅县区	441403	石扇镇	禁止开垦坡度 1(>25°)	林地	14.17	
4414031266	广东省	梅州市	梅县区	441403	石扇镇	禁止开垦坡度 1(>25°)	林地	6.23	
4414031267	广东省	梅州市	梅县区	441403	石扇镇	禁止开垦坡度 1(>25°)	林地	419.04	
4414031268	广东省	梅州市	梅县区	441403	石扇镇	禁止开垦坡度 1(>25°)	林地	7.97	
4414031269	广东省	梅州市	梅县区	441403	石扇镇	禁止开垦坡度 1(>25°)	林地	136.38	
4414031270	广东省	梅州市	梅县区	441403	石扇镇	禁止开垦坡度 1(>25°)	林地	5.58	
4414031271	广东省	梅州市	梅县区	441403	石扇镇	禁止开垦坡度 1(>25°)	林地; 草地; 裸土地	33.81	
4414031272	广东省	梅州市	梅县区	441403	石扇镇	禁止开垦坡度 1(>25°)	林地	5.67	
4414031273	广东省	梅州市	梅县区	441403	石扇镇	禁止开垦坡度 1(>25°)	林地	5.74	
4414031274	广东省	梅州市	梅县区	441403	石坑镇	禁止开垦坡度 1(>25°)	林地; 草地	13.74	

TBBH	SHENG	SHI	XIAN	XQHM	XZ	PDJB	DL	MJ	BZ
4414031275	广东省	梅州市	梅县区	441403	梅西镇	禁止开垦坡度 1(>25°)	林地；草地	109.03	
4414031276	广东省	梅州市	梅县区	441403	梅西镇	禁止开垦坡度 1(>25°)	林地；	7.34	
4414031277	广东省	梅州市	梅县区	441403	石坑镇	禁止开垦坡度 1(>25°)	林地	7.18	
4414031278	广东省	梅州市	梅县区	441403	石坑镇	禁止开垦坡度 1(>25°)	林地；草地	8.88	
4414031279	广东省	梅州市	梅县区	441403	石坑镇	禁止开垦坡度 1(>25°)	林地	78.63	
4414031280	广东省	梅州市	梅县区	441403	梅西镇	禁止开垦坡度 1(>25°)	林地；	17.73	
4414031281	广东省	梅州市	梅县区	441403	梅西镇	禁止开垦坡度 1(>25°)	林地；	11.37	
4414031282	广东省	梅州市	梅县区	441403	石坑镇	禁止开垦坡度 1(>25°)	林地	15.66	
4414031283	广东省	梅州市	梅县区	441403	石坑镇	禁止开垦坡度 1(>25°)	林地	37.56	
4414031284	广东省	梅州市	梅县区	441403	石坑镇	禁止开垦坡度 1(>25°)	林地	77.16	
4414031285	广东省	梅州市	梅县区	441403	石坑镇	禁止开垦坡度 1(>25°)	林地	61.02	
4414031286	广东省	梅州市	梅县区	441403	大坪镇；梅西水库管理	禁止开垦坡度 1(>25°)	林地；	5.35	大坪镇3.72公顷；梅西水库管理局1.63公顷。
4414031287	广东省	梅州市	梅县区	441403	大坪镇	禁止开垦坡度 1(>25°)	林地；草地	10.59	
4414031288	广东省	梅州市	梅县区	441403	石坑镇	禁止开垦坡度 1(>25°)	林地；	50.53	
4414031289	广东省	梅州市	梅县区	441403	梅西水库管理局	禁止开垦坡度 1(>25°)	林地	15.82	
4414031290	广东省	梅州市	梅县区	441403	大坪镇	禁止开垦坡度 1(>25°)	林地	9.94	
4414031291	广东省	梅州市	梅县区	441403	梅西镇	禁止开垦坡度 1(>25°)	林地；草地	20.05	

TBBH	SHENG	SHI	XIAN	XQHM	XZ	PDJB	DL	MJ	BZ
4414031292	广东省	梅州市	梅县区	441403	石坑镇	禁止开垦坡度 1(>25°)	林地	6.34	
4414031293	广东省	梅州市	梅县区	441403	城东镇	禁止开垦坡度 1(>25°)	林地	6.33	
4414031294	广东省	梅州市	梅县区	441403	石坑镇	禁止开垦坡度 1(>25°)	林地；草地	29.94	
4414031295	广东省	梅州市	梅县区	441403	大坪镇	禁止开垦坡度 1(>25°)	林地	5.61	
4414031296	广东省	梅州市	梅县区	441403	梅西镇	禁止开垦坡度 1(>25°)	林地；	13.24	
4414031297	广东省	梅州市	梅县区	441403	梅西镇	禁止开垦坡度 1(>25°)	林地	8.12	
4414031298	广东省	梅州市	梅县区	441403	梅西镇	禁止开垦坡度 1(>25°)	林地	14.88	
4414031299	广东省	梅州市	梅县区	441403	石扇镇	禁止开垦坡度 1(>25°)	林地	44.57	
4414031300	广东省	梅州市	梅县区	441403	石扇镇	禁止开垦坡度 1(>25°)	林地；草地	30.97	
4414031301	广东省	梅州市	梅县区	441403	石扇镇	禁止开垦坡度 1(>25°)	林地；	96.36	
4414031302	广东省	梅州市	梅县区	441403	石扇镇	禁止开垦坡度 1(>25°)	林地	5.94	
4414031303	广东省	梅州市	梅县区	441403	石扇镇	禁止开垦坡度 1(>25°)	林地	12.11	
4414031304	广东省	梅州市	梅县区	441403	石扇镇	禁止开垦坡度 1(>25°)	林地	13.16	
4414031305	广东省	梅州市	梅县区	441403	石坑镇	禁止开垦坡度 1(>25°)	林地	30.60	
4414031306	广东省	梅州市	梅县区	441403	石扇镇	禁止开垦坡度 1(>25°)	林地	12.96	
4414031307	广东省	梅州市	梅县区	441403	大坪镇	禁止开垦坡度 1(>25°)	林地	35.95	
4414031308	广东省	梅州市	梅县区	441403	石坑镇	禁止开垦坡度 1(>25°)	林地	5.59	

TBBH	SHENG	SHI	XIAN	XQHM	XZ	PDJB	DL	MJ	BZ
4414031309	广东省	梅州市	梅县区	441403	梅西水库管理局 ； 大坪镇	禁止开垦坡度 1(>25°)	林地	9.13	梅西水库管理局8.51公顷； 大 坪镇0.62公顷
4414031310	广东省	梅州市	梅县区	441403	梅西水库管理局	禁止开垦坡度 1(>25°)	林地	6.69	
4414031311	广东省	梅州市	梅县区	441403	大坪镇	禁止开垦坡度 1(>25°)	林地；	5.78	
4414031312	广东省	梅州市	梅县区	441403	石坑镇	禁止开垦坡度 1(>25°)	林地；	8.87	
4414031313	广东省	梅州市	梅县区	441403	石坑镇	禁止开垦坡度 1(>25°)	林地；	16.07	
4414031314	广东省	梅州市	梅县区	441403	大坪镇	禁止开垦坡度 1(>25°)	林地；	21.85	
4414031315	广东省	梅州市	梅县区	441403	石坑镇	禁止开垦坡度 1(>25°)	林地	11.93	
4414031316	广东省	梅州市	梅县区	441403	石坑镇	禁止开垦坡度 1(>25°)	林地	16.61	
4414031317	广东省	梅州市	梅县区	441403	石坑镇	禁止开垦坡度 1(>25°)	林地	33.03	
4414031318	广东省	梅州市	梅县区	441403	石坑镇	禁止开垦坡度 1(>25°)	林地；	90.60	
4414031319	广东省	梅州市	梅县区	441403	石坑镇	禁止开垦坡度 1(>25°)	林地	8.33	
4414031320	广东省	梅州市	梅县区	441403	石坑镇	禁止开垦坡度 1(>25°)	林地	27.45	
4414031321	广东省	梅州市	梅县区	441403	梅西镇； 石坑镇	禁止开垦坡度 1(>25°)	林地；	22.59	梅西镇22.58公顷； 石坑镇0.01 公顷
4414031322	广东省	梅州市	梅县区	441403	梅西镇	禁止开垦坡度 1(>25°)	林地；	20.58	
4414031323	广东省	梅州市	梅县区	441403	石坑镇	禁止开垦坡度 1(>25°)	林地；	54.68	
4414031324	广东省	梅州市	梅县区	441403	大坪镇	禁止开垦坡度 1(>25°)	林地	12.23	
4414031325	广东省	梅州市	梅县区	441403	城东镇	禁止开垦坡度 1(>25°)	林地	24.41	

TBBH	SHENG	SHI	XIAN	XQHM	XZ	PDJB	DL	MJ	BZ
4414031326	广东省	梅州市	梅县区	441403	石坑镇	禁止开垦坡度 1(>25°)	林地	5.59	
4414031327	广东省	梅州市	梅县区	441403	梅西镇	禁止开垦坡度 1(>25°)	林地	13.53	
4414031328	广东省	梅州市	梅县区	441403	石坑镇	禁止开垦坡度 1(>25°)	林地	23.75	
4414031329	广东省	梅州市	梅县区	441403	石坑镇	禁止开垦坡度 1(>25°)	林地；草地	50.76	
4414031330	广东省	梅州市	梅县区	441403	石坑镇	禁止开垦坡度 1(>25°)	林地；草地	35.22	
4414031331	广东省	梅州市	梅县区	441403	石扇镇	禁止开垦坡度 1(>25°)	林地	18.34	
4414031332	广东省	梅州市	梅县区	441403	石扇镇	禁止开垦坡度 1(>25°)	林地；草地	20.35	
4414031333	广东省	梅州市	梅县区	441403	石扇镇	禁止开垦坡度 1(>25°)	林地；	38.49	
4414031334	广东省	梅州市	梅县区	441403	石扇镇	禁止开垦坡度 1(>25°)	林地；	67.15	
4414031335	广东省	梅州市	梅县区	441403	大坪镇	禁止开垦坡度 1(>25°)	林地；	22.11	
4414031336	广东省	梅州市	梅县区	441403	石坑镇	禁止开垦坡度 1(>25°)	林地；	20.37	
4414031337	广东省	梅州市	梅县区	441403	石坑镇	禁止开垦坡度 1(>25°)	林地	6.67	
4414031338	广东省	梅州市	梅县区	441403	石坑镇	禁止开垦坡度 1(>25°)	林地	7.63	
4414031339	广东省	梅州市	梅县区	441403	石坑镇	禁止开垦坡度 1(>25°)	林地	15.58	
4414031340	广东省	梅州市	梅县区	441403	石坑镇	禁止开垦坡度 1(>25°)	林地	5.65	
4414031341	广东省	梅州市	梅县区	441403	大坪镇	禁止开垦坡度 1(>25°)	林地；	5.54	
4414031342	广东省	梅州市	梅县区	441403	大坪镇	禁止开垦坡度 1(>25°)	林地；草地	147.20	

五、附表、附件、附图

TBBH	SHENG	SHI	XIAN	XQHM	XZ	PDJB	DL	MJ	BZ
4414031343	广东省	梅州市	梅县区	441403	石坑镇	禁止开垦坡度 1(>25°)	林地;	7.18	
4414031344	广东省	梅州市	梅县区	441403	梅西镇	禁止开垦坡度 1(>25°)	林地	5.73	
4414031345	广东省	梅州市	梅县区	441403	大坪镇	禁止开垦坡度 1(>25°)	林地;	12.68	
4414031346	广东省	梅州市	梅县区	441403	大坪镇	禁止开垦坡度 1(>25°)	林地; 草地	129.29	
4414031347	广东省	梅州市	梅县区	441403	大坪镇	禁止开垦坡度 1(>25°)	林地; 草地	15.06	
4414031348	广东省	梅州市	梅县区	441403	石坑镇	禁止开垦坡度 1(>25°)	林地	5.48	
4414031349	广东省	梅州市	梅县区	441403	石坑镇	禁止开垦坡度 1(>25°)	林地; 草地	20.12	
4414031350	广东省	梅州市	梅县区	441403	梅西镇	禁止开垦坡度 1(>25°)	林地;	7.13	
4414031351	广东省	梅州市	梅县区	441403	石坑镇	禁止开垦坡度 1(>25°)	林地	7.39	
4414031352	广东省	梅州市	梅县区	441403	石扇镇	禁止开垦坡度 1(>25°)	林地	11.12	
4414031353	广东省	梅州市	梅县区	441403	石坑镇	禁止开垦坡度 1(>25°)	林地;	14.74	
4414031354	广东省	梅州市	梅县区	441403	城东镇	禁止开垦坡度 1(>25°)	林地	33.21	
4414031355	广东省	梅州市	梅县区	441403	城东镇	禁止开垦坡度 1(>25°)	林地; 草地	100.36	
4414031356	广东省	梅州市	梅县区	441403	城东镇	禁止开垦坡度 1(>25°)	林地	34.59	
4414031357	广东省	梅州市	梅县区	441403	石扇镇	禁止开垦坡度 1(>25°)	林地	59.23	
4414031358	广东省	梅州市	梅县区	441403	石扇镇	禁止开垦坡度 1(>25°)	林地	12.02	
4414031359	广东省	梅州市	梅县区	441403	石扇镇	禁止开垦坡度 1(>25°)	林地	40.45	

五、附表、附件、附图

TBBH	SHENG	SHI	XIAN	XQHM	XZ	PDJB	DL	MJ	BZ
4414031360	广东省	梅州市	梅县区	441403	梅西镇	禁止开垦坡度 1(>25°)	林地	7.56	
4414031361	广东省	梅州市	梅县区	441403	梅西镇	禁止开垦坡度 1(>25°)	林地	5.56	
4414031362	广东省	梅州市	梅县区	441403	石扇镇	禁止开垦坡度 1(>25°)	林地； 草地	51.72	
4414031363	广东省	梅州市	梅县区	441403	石扇镇	禁止开垦坡度 1(>25°)	林地	7.75	
4414031364	广东省	梅州市	梅县区	441403	石扇镇	禁止开垦坡度 1(>25°)	林地	31.08	
4414031365	广东省	梅州市	梅县区	441403	梅西镇	禁止开垦坡度 1(>25°)	林地；	5.93	
4414031366	广东省	梅州市	梅县区	441403	大坪镇	禁止开垦坡度 1(>25°)	林地	14.84	
4414031367	广东省	梅州市	梅县区	441403	石坑镇	禁止开垦坡度 1(>25°)	林地	6.93	
4414031368	广东省	梅州市	梅县区	441403	石坑镇	禁止开垦坡度 1(>25°)	林地	37.05	
4414031369	广东省	梅州市	梅县区	441403	石坑镇	禁止开垦坡度 1(>25°)	林地；	5.93	
4414031370	广东省	梅州市	梅县区	441403	石坑镇	禁止开垦坡度 1(>25°)	林地；	15.62	
4414031371	广东省	梅州市	梅县区	441403	石坑镇	禁止开垦坡度 1(>25°)	林地；	15.53	
4414031372	广东省	梅州市	梅县区	441403	南口镇	禁止开垦坡度 1(>25°)	林地	24.72	
4414031373	广东省	梅州市	梅县区	441403	大坪镇	禁止开垦坡度 1(>25°)	林地；	11.97	
4414031374	广东省	梅州市	梅县区	441403	石坑镇	禁止开垦坡度 1(>25°)	林地	10.13	
4414031375	广东省	梅州市	梅县区	441403	石坑镇	禁止开垦坡度 1(>25°)	林地；	105.94	
4414031376	广东省	梅州市	梅县区	441403	石坑镇	禁止开垦坡度 1(>25°)	林地；	15.01	

TBBH	SHENG	SHI	XIAN	XQHM	XZ	PDJB	DL	MJ	BZ
4414031377	广东省	梅州市	梅县区	441403	石坑镇	禁止开垦坡度 1(>25°)	林地	9.07	
4414031378	广东省	梅州市	梅县区	441403	石坑镇	禁止开垦坡度 1(>25°)	林地；	13.23	
4414031379	广东省	梅州市	梅县区	441403	梅西镇	禁止开垦坡度 1(>25°)	林地； 草地	25.23	
4414031380	广东省	梅州市	梅县区	441403	梅西镇	禁止开垦坡度 1(>25°)	林地； 草地	9.20	
4414031381	广东省	梅州市	梅县区	441403	梅西镇	禁止开垦坡度 1(>25°)	林地； 草地	62.01	
4414031382	广东省	梅州市	梅县区	441403	石坑镇	禁止开垦坡度 1(>25°)	林地	30.27	
4414031383	广东省	梅州市	梅县区	441403	城东镇	禁止开垦坡度 1(>25°)	林地；	32.89	
4414031384	广东省	梅州市	梅县区	441403	城东镇	禁止开垦坡度 1(>25°)	林地； 草地	68.63	
4414031385	广东省	梅州市	梅县区	441403	石坑镇	禁止开垦坡度 1(>25°)	林地	16.00	
4414031386	广东省	梅州市	梅县区	441403	梅西水库管理局	禁止开垦坡度 1(>25°)	林地	5.56	
4414031387	广东省	梅州市	梅县区	441403	梅西镇	禁止开垦坡度 1(>25°)	林地；	7.81	
4414031388	广东省	梅州市	梅县区	441403	大坪镇	禁止开垦坡度 1(>25°)	林地	9.35	
4414031389	广东省	梅州市	梅县区	441403	大坪镇	禁止开垦坡度 1(>25°)	林地	10.29	
4414031390	广东省	梅州市	梅县区	441403	城东镇	禁止开垦坡度 1(>25°)	林地； 裸土地 ； 草地	112.78	
4414031391	广东省	梅州市	梅县区	441403	城东镇	禁止开垦坡度 1(>25°)	林地；	27.76	
4414031392	广东省	梅州市	梅县区	441403	石坑镇	禁止开垦坡度 1(>25°)	林地；	16.77	
4414031393	广东省	梅州市	梅县区	441403	石坑镇	禁止开垦坡度 1(>25°)	林地	21.20	

五、附表、附件、附图

TBBH	SHENG	SHI	XIAN	XQHM	XZ	PDJB	DL	MJ	BZ
4414031394	广东省	梅州市	梅县区	441403	梅西水库管理局	禁止开垦坡度 1(>25°)	林地	6.22	
4414031395	广东省	梅州市	梅县区	441403	石扇镇	禁止开垦坡度 1(>25°)	林地	5.15	
4414031396	广东省	梅州市	梅县区	441403	石扇镇	禁止开垦坡度 1(>25°)	林地；	25.62	
4414031397	广东省	梅州市	梅县区	441403	石扇镇	禁止开垦坡度 1(>25°)	林地；	5.71	
4414031398	广东省	梅州市	梅县区	441403	石扇镇	禁止开垦坡度 1(>25°)	林地；	38.20	
4414031399	广东省	梅州市	梅县区	441403	石扇镇	禁止开垦坡度 1(>25°)	林地	68.83	
4414031400	广东省	梅州市	梅县区	441403	大坪镇；南口镇	禁止开垦坡度 1(>25°)	林地；	7.89	大坪镇7.78公顷；南口镇0.11公顷。
4414031401	广东省	梅州市	梅县区	441403	石坑镇	禁止开垦坡度 1(>25°)	林地	16.99	
4414031402	广东省	梅州市	梅县区	441403	石坑镇	禁止开垦坡度 1(>25°)	林地；	87.63	
4414031403	广东省	梅州市	梅县区	441403	石坑镇	禁止开垦坡度 1(>25°)	林地；	21.20	
4414031404	广东省	梅州市	梅县区	441403	石坑镇	禁止开垦坡度 1(>25°)	林地；	59.77	
4414031405	广东省	梅州市	梅县区	441403	石坑镇；梅西镇	禁止开垦坡度 1(>25°)	林地；	29.31	石坑镇29.30公顷；梅西镇0.01公顷。
4414031406	广东省	梅州市	梅县区	441403	大坪镇	禁止开垦坡度 1(>25°)	林地；	9.74	
4414031407	广东省	梅州市	梅县区	441403	大坪镇	禁止开垦坡度 1(>25°)	林地	15.52	
4414031408	广东省	梅州市	梅县区	441403	大坪镇	禁止开垦坡度 1(>25°)	林地	20.05	
4414031409	广东省	梅州市	梅县区	441403	石扇镇	禁止开垦坡度 1(>25°)	林地	237.56	
4414031410	广东省	梅州市	梅县区	441403	石坑镇	禁止开垦坡度 1(>25°)	林地；草地	147.01	

TBBH	SHENG	SHI	XIAN	XQHM	XZ	PDJB	DL	MJ	BZ
4414031411	广东省	梅州市	梅县区	441403	石坑镇	禁止开垦坡度 1(>25°)	林地；草地	28.45	
4414031412	广东省	梅州市	梅县区	441403	大坪镇	禁止开垦坡度 1(>25°)	林地	25.80	
4414031413	广东省	梅州市	梅县区	441403	梅西镇	禁止开垦坡度 1(>25°)	林地；	68.47	
4414031414	广东省	梅州市	梅县区	441403	石坑镇	禁止开垦坡度 1(>25°)	林地；	10.54	
4414031415	广东省	梅州市	梅县区	441403	石坑镇	禁止开垦坡度 1(>25°)	林地；草地	193.82	
4414031416	广东省	梅州市	梅县区	441403	大坪镇	禁止开垦坡度 1(>25°)	林地	25.58	
4414031417	广东省	梅州市	梅县区	441403	石坑镇	禁止开垦坡度 1(>25°)	林地；	48.64	
4414031418	广东省	梅州市	梅县区	441403	石坑镇	禁止开垦坡度 1(>25°)	林地；	9.22	
4414031419	广东省	梅州市	梅县区	441403	梅西镇	禁止开垦坡度 1(>25°)	林地	28.38	
4414031420	广东省	梅州市	梅县区	441403	梅西镇	禁止开垦坡度 1(>25°)	林地	50.60	
4414031421	广东省	梅州市	梅县区	441403	梅西镇	禁止开垦坡度 1(>25°)	林地	9.64	
4414031422	广东省	梅州市	梅县区	441403	石扇镇	禁止开垦坡度 1(>25°)	林地；	13.37	
4414031423	广东省	梅州市	梅县区	441403	石扇镇	禁止开垦坡度 1(>25°)	林地	8.95	
4414031424	广东省	梅州市	梅县区	441403	石扇镇	禁止开垦坡度 1(>25°)	林地	32.04	
4414031425	广东省	梅州市	梅县区	441403	大坪镇	禁止开垦坡度 1(>25°)	林地	7.47	
4414031426	广东省	梅州市	梅县区	441403	大坪镇	禁止开垦坡度 1(>25°)	林地；	209.54	
4414031427	广东省	梅州市	梅县区	441403	梅西镇	禁止开垦坡度 1(>25°)	林地；草地	12.06	

TBBH	SHENG	SHI	XIAN	XQHM	XZ	PDJB	DL	MJ	BZ
4414031428	广东省	梅州市	梅县区	441403	梅西镇	禁止开垦坡度 1(>25°)	林地；	20.94	
4414031429	广东省	梅州市	梅县区	441403	梅西镇	禁止开垦坡度 1(>25°)	林地；	10.76	
4414031430	广东省	梅州市	梅县区	441403	梅西镇	禁止开垦坡度 1(>25°)	林地； 草地	81.62	
4414031431	广东省	梅州市	梅县区	441403	梅西水库管理局	禁止开垦坡度 1(>25°)	林地； 草地	20.90	
4414031432	广东省	梅州市	梅县区	441403	石坑镇	禁止开垦坡度 1(>25°)	林地	28.25	
4414031433	广东省	梅州市	梅县区	441403	白渡镇	禁止开垦坡度 1(>25°)	林地	7.02	
4414031434	广东省	梅州市	梅县区	441403	丙村镇	禁止开垦坡度 1(>25°)	林地	7.65	
4414031435	广东省	梅州市	梅县区	441403	丙村镇； 城东镇	禁止开垦坡度 1(>25°)	林地； 草地	10.51	丙村镇10.50公顷； 城东镇0.01公顷
4414031436	广东省	梅州市	梅县区	441403	雁洋镇	禁止开垦坡度 1(>25°)	林地	7.29	
4414031437	广东省	梅州市	梅县区	441403	雁洋镇	禁止开垦坡度 1(>25°)	林地	5.55	
4414031438	广东省	梅州市	梅县区	441403	松口镇	禁止开垦坡度 1(>25°)	林地；	7.97	
4414031439	广东省	梅州市	梅县区	441403	雁洋镇	禁止开垦坡度 1(>25°)	林地	6.93	
4414031440	广东省	梅州市	梅县区	441403	雁洋镇	禁止开垦坡度 1(>25°)	林地	5.87	
4414031441	广东省	梅州市	梅县区	441403	松口镇	禁止开垦坡度 1(>25°)	林地	8.08	
4414031442	广东省	梅州市	梅县区	441403	白渡镇	禁止开垦坡度 1(>25°)	林地； 草地	5.20	
4414031443	广东省	梅州市	梅县区	441403	丙村镇	禁止开垦坡度 1(>25°)	林地	5.78	
4414031444	广东省	梅州市	梅县区	441403	丙村镇	禁止开垦坡度 1(>25°)	林地	5.85	

TBBH	SHENG	SHI	XIAN	XQHM	XZ	PDJB	DL	MJ	BZ
4414031445	广东省	梅州市	梅县区	441403	雁洋镇	禁止开垦坡度 1(>25°)	林地	6.32	
4414031446	广东省	梅州市	梅县区	441403	白渡镇；城东镇	禁止开垦坡度 1(>25°)	林地	5.48	白渡镇4.72公顷；城东镇0.76公顷
4414031447	广东省	梅州市	梅县区	441403	白渡镇	禁止开垦坡度 1(>25°)	林地	5.66	
4414031448	广东省	梅州市	梅县区	441403	雁洋镇	禁止开垦坡度 1(>25°)	林地	7.41	
4414031449	广东省	梅州市	梅县区	441403	雁洋镇	禁止开垦坡度 1(>25°)	林地	7.71	
4414031450	广东省	梅州市	梅县区	441403	松口镇	禁止开垦坡度 1(>25°)	林地	5.26	
4414031451	广东省	梅州市	梅县区	441403	雁洋镇	禁止开垦坡度 1(>25°)	林地	6.70	
4414031452	广东省	梅州市	梅县区	441403	松口镇	禁止开垦坡度 1(>25°)	林地	12.83	
4414031453	广东省	梅州市	梅县区	441403	城东镇；丙村镇	禁止开垦坡度 1(>25°)	林地	7.94	城东镇7.93公顷；丙村镇0.01公顷
4414031454	广东省	梅州市	梅县区	441403	城东镇	禁止开垦坡度 1(>25°)	林地	6.04	
4414031455	广东省	梅州市	梅县区	441403	白渡镇	禁止开垦坡度 1(>25°)	林地	24.76	
4414031456	广东省	梅州市	梅县区	441403	白渡镇	禁止开垦坡度 1(>25°)	林地	5.93	
4414031457	广东省	梅州市	梅县区	441403	松口镇	禁止开垦坡度 1(>25°)	林地	6.48	
4414031458	广东省	梅州市	梅县区	441403	白渡镇	禁止开垦坡度 1(>25°)	林地	5.64	
4414031459	广东省	梅州市	梅县区	441403	白渡镇	禁止开垦坡度 1(>25°)	林地	5.50	
4414031460	广东省	梅州市	梅县区	441403	丙村镇	禁止开垦坡度 1(>25°)	林地	12.81	
4414031461	广东省	梅州市	梅县区	441403	丙村镇	禁止开垦坡度 1(>25°)	林地	5.34	

TBBH	SHENG	SHI	XIAN	XQHM	XZ	PDJB	DL	MJ	BZ
4414031462	广东省	梅州市	梅县区	441403	松口镇	禁止开垦坡度 1(>25°)	林地	6.90	
4414031463	广东省	梅州市	梅县区	441403	松口镇	禁止开垦坡度 1(>25°)	林地	5.94	
4414031464	广东省	梅州市	梅县区	441403	白渡镇	禁止开垦坡度 1(>25°)	林地	7.84	
4414031465	广东省	梅州市	梅县区	441403	松口镇	禁止开垦坡度 1(>25°)	林地	8.31	
4414031466	广东省	梅州市	梅县区	441403	雁洋镇	禁止开垦坡度 1(>25°)	林地	16.94	
4414031467	广东省	梅州市	梅县区	441403	城东镇; 丙村镇	禁止开垦坡度 1(>25°)	林地; 草地	7.43	城东镇4.42公顷; 丙村镇3.01公顷
4414031468	广东省	梅州市	梅县区	441403	丙村镇	禁止开垦坡度 1(>25°)	林地	6.95	
4414031469	广东省	梅州市	梅县区	441403	白渡镇	禁止开垦坡度 1(>25°)	林地	9.76	
4414031470	广东省	梅州市	梅县区	441403	白渡镇	禁止开垦坡度 1(>25°)	林地	9.31	
4414031471	广东省	梅州市	梅县区	441403	雁洋镇	禁止开垦坡度 1(>25°)	林地	8.83	
4414031472	广东省	梅州市	梅县区	441403	雁洋镇	禁止开垦坡度 1(>25°)	林地	10.03	
4414031473	广东省	梅州市	梅县区	441403	白渡镇	禁止开垦坡度 1(>25°)	林地	7.28	
4414031474	广东省	梅州市	梅县区	441403	雁洋镇	禁止开垦坡度 1(>25°)	林地	7.14	
4414031475	广东省	梅州市	梅县区	441403	雁洋镇	禁止开垦坡度 1(>25°)	林地	7.65	
4414031476	广东省	梅州市	梅县区	441403	白渡镇	禁止开垦坡度 1(>25°)	林地	5.73	
4414031477	广东省	梅州市	梅县区	441403	雁洋镇	禁止开垦坡度 1(>25°)	林地	5.25	
4414031478	广东省	梅州市	梅县区	441403	雁洋镇	禁止开垦坡度 1(>25°)	林地	6.94	

TBBH	SHENG	SHI	XIAN	XQHM	XZ	PDJB	DL	MJ	BZ
4414031479	广东省	梅州市	梅县区	441403	白渡镇	禁止开垦坡度 1(>25°)	林地	5.23	
4414031480	广东省	梅州市	梅县区	441403	白渡镇	禁止开垦坡度 1(>25°)	林地	6.21	
4414031481	广东省	梅州市	梅县区	441403	松口镇	禁止开垦坡度 1(>25°)	林地	5.94	
4414031482	广东省	梅州市	梅县区	441403	丙村镇	禁止开垦坡度 1(>25°)	林地	6.67	
4414031483	广东省	梅州市	梅县区	441403	丙村镇	禁止开垦坡度 1(>25°)	林地	5.83	
4414031484	广东省	梅州市	梅县区	441403	松口镇	禁止开垦坡度 1(>25°)	林地	5.93	
4414031485	广东省	梅州市	梅县区	441403	白渡镇	禁止开垦坡度 1(>25°)	林地	8.84	
4414031486	广东省	梅州市	梅县区	441403	白渡镇	禁止开垦坡度 1(>25°)	林地	9.20	
4414031487	广东省	梅州市	梅县区	441403	丙村镇	禁止开垦坡度 1(>25°)	林地	5.56	
4414031488	广东省	梅州市	梅县区	441403	白渡镇	禁止开垦坡度 1(>25°)	林地	8.05	
4414031489	广东省	梅州市	梅县区	441403	丙村镇	禁止开垦坡度 1(>25°)	林地	5.14	
4414031490	广东省	梅州市	梅县区	441403	白渡镇	禁止开垦坡度 1(>25°)	林地	9.15	
4414031491	广东省	梅州市	梅县区	441403	白渡镇	禁止开垦坡度 1(>25°)	林地；	6.90	
4414031492	广东省	梅州市	梅县区	441403	白渡镇	禁止开垦坡度 1(>25°)	林地	21.59	
4414031493	广东省	梅州市	梅县区	441403	雁洋镇	禁止开垦坡度 1(>25°)	林地；裸土地	106.09	
4414031494	广东省	梅州市	梅县区	441403	丙村镇	禁止开垦坡度 1(>25°)	林地；裸土地	15.59	
4414031495	广东省	梅州市	梅县区	441403	雁洋镇	禁止开垦坡度 1(>25°)	林地	200.17	

五、附表、附件、附图

TBBH	SHENG	SHI	XIAN	XQHM	XZ	PDJB	DL	MJ	BZ
4414031496	广东省	梅州市	梅县区	441403	雁洋镇	禁止开垦坡度 1(>25°)	林地;	168.26	
4414031497	广东省	梅州市	梅县区	441403	白渡镇	禁止开垦坡度 1(>25°)	林地	57.98	
4414031498	广东省	梅州市	梅县区	441403	城东镇	禁止开垦坡度 1(>25°)	林地	75.73	
4414031499	广东省	梅州市	梅县区	441403	松口镇	禁止开垦坡度 1(>25°)	林地	47.49	
4414031500	广东省	梅州市	梅县区	441403	丙村镇	禁止开垦坡度 1(>25°)	林地;	57.44	
4414031501	广东省	梅州市	梅县区	441403	白渡镇	禁止开垦坡度 1(>25°)	林地	11.97	
4414031502	广东省	梅州市	梅县区	441403	白渡镇	禁止开垦坡度 1(>25°)	林地	41.57	
4414031503	广东省	梅州市	梅县区	441403	白渡镇	禁止开垦坡度 1(>25°)	林地	7.97	
4414031504	广东省	梅州市	梅县区	441403	白渡镇	禁止开垦坡度 1(>25°)	林地	12.40	
4414031505	广东省	梅州市	梅县区	441403	白渡镇	禁止开垦坡度 1(>25°)	林地	16.77	
4414031506	广东省	梅州市	梅县区	441403	白渡镇	禁止开垦坡度 1(>25°)	林地	44.42	
4414031507	广东省	梅州市	梅县区	441403	白渡镇	禁止开垦坡度 1(>25°)	林地	182.04	
4414031508	广东省	梅州市	梅县区	441403	白渡镇	禁止开垦坡度 1(>25°)	林地	122.03	
4414031509	广东省	梅州市	梅县区	441403	丙村镇	禁止开垦坡度 1(>25°)	林地;	13.83	
4414031510	广东省	梅州市	梅县区	441403	丙村镇	禁止开垦坡度 1(>25°)	林地; 草地	55.79	
4414031511	广东省	梅州市	梅县区	441403	丙村镇	禁止开垦坡度 1(>25°)	林地; 草地	31.02	
4414031512	广东省	梅州市	梅县区	441403	城东镇	禁止开垦坡度 1(>25°)	林地; 草地	23.20	

TBBH	SHENG	SHI	XIAN	XQHM	XZ	PDJB	DL	MJ	BZ
4414031513	广东省	梅州市	梅县区	441403	城东镇	禁止开垦坡度 1(>25°)	林地；草地	47.05	
4414031514	广东省	梅州市	梅县区	441403	城东镇	禁止开垦坡度 1(>25°)	林地；	35.51	
4414031515	广东省	梅州市	梅县区	441403	雁洋镇	禁止开垦坡度 1(>25°)	林地	20.84	
4414031516	广东省	梅州市	梅县区	441403	松口镇	禁止开垦坡度 1(>25°)	林地	35.70	
4414031517	广东省	梅州市	梅县区	441403	白渡镇	禁止开垦坡度 1(>25°)	林地；	20.71	
4414031518	广东省	梅州市	梅县区	441403	隆文镇	禁止开垦坡度 1(>25°)	林地	8.18	
4414031519	广东省	梅州市	梅县区	441403	松口镇	禁止开垦坡度 1(>25°)	林地；	76.32	
4414031520	广东省	梅州市	梅县区	441403	雁洋镇	禁止开垦坡度 1(>25°)	林地	12.74	
4414031521	广东省	梅州市	梅县区	441403	雁洋镇	禁止开垦坡度 1(>25°)	林地	5.99	
4414031522	广东省	梅州市	梅县区	441403	白渡镇	禁止开垦坡度 1(>25°)	林地	60.08	
4414031523	广东省	梅州市	梅县区	441403	白渡镇	禁止开垦坡度 1(>25°)	林地；草地	97.10	
4414031524	广东省	梅州市	梅县区	441403	白渡镇	禁止开垦坡度 1(>25°)	林地	8.03	
4414031525	广东省	梅州市	梅县区	441403	白渡镇	禁止开垦坡度 1(>25°)	林地	10.25	
4414031526	广东省	梅州市	梅县区	441403	白渡镇	禁止开垦坡度 1(>25°)	林地	5.49	
4414031527	广东省	梅州市	梅县区	441403	白渡镇	禁止开垦坡度 1(>25°)	林地	7.85	
4414031528	广东省	梅州市	梅县区	441403	雁洋镇	禁止开垦坡度 1(>25°)	林地；草地	47.60	
4414031529	广东省	梅州市	梅县区	441403	丙村镇	禁止开垦坡度 1(>25°)	林地；	19.72	

TBBH	SHENG	SHI	XIAN	XQHM	XZ	PDJB	DL	MJ	BZ
4414031530	广东省	梅州市	梅县区	441403	隆文镇	禁止开垦坡度 1(>25°)	林地	6.53	
4414031531	广东省	梅州市	梅县区	441403	松口镇	禁止开垦坡度 1(>25°)	林地；草地	20.99	
4414031532	广东省	梅州市	梅县区	441403	隆文镇	禁止开垦坡度 1(>25°)	林地	14.26	
4414031533	广东省	梅州市	梅县区	441403	丙村镇	禁止开垦坡度 1(>25°)	林地；草地	183.95	
4414031534	广东省	梅州市	梅县区	441403	丙村镇	禁止开垦坡度 1(>25°)	林地；	30.23	
4414031535	广东省	梅州市	梅县区	441403	白渡镇	禁止开垦坡度 1(>25°)	林地	22.97	
4414031536	广东省	梅州市	梅县区	441403	白渡镇	禁止开垦坡度 1(>25°)	林地	11.31	
4414031537	广东省	梅州市	梅县区	441403	白渡镇	禁止开垦坡度 1(>25°)	林地	5.99	
4414031538	广东省	梅州市	梅县区	441403	白渡镇	禁止开垦坡度 1(>25°)	林地	20.96	
4414031539	广东省	梅州市	梅县区	441403	白渡镇	禁止开垦坡度 1(>25°)	林地	156.00	
4414031540	广东省	梅州市	梅县区	441403	白渡镇	禁止开垦坡度 1(>25°)	林地	90.89	
4414031541	广东省	梅州市	梅县区	441403	白渡镇	禁止开垦坡度 1(>25°)	林地；裸土地	98.87	
4414031542	广东省	梅州市	梅县区	441403	白渡镇	禁止开垦坡度 1(>25°)	林地	131.54	
4414031543	广东省	梅州市	梅县区	441403	丙村镇	禁止开垦坡度 1(>25°)	林地；	7.58	
4414031544	广东省	梅州市	梅县区	441403	丙村镇	禁止开垦坡度 1(>25°)	林地	28.58	
4414031545	广东省	梅州市	梅县区	441403	城东镇	禁止开垦坡度 1(>25°)	林地	24.90	
4414031546	广东省	梅州市	梅县区	441403	城东镇	禁止开垦坡度 1(>25°)	林地；	10.99	

TBBH	SHENG	SHI	XIAN	XQHM	XZ	PDJB	DL	MJ	BZ
4414031547	广东省	梅州市	梅县区	441403	城东镇	禁止开垦坡度 1(>25°)	林地	9.98	
4414031548	广东省	梅州市	梅县区	441403	丙村镇	禁止开垦坡度 1(>25°)	林地；	23.95	
4414031549	广东省	梅州市	梅县区	441403	丙村镇	禁止开垦坡度 1(>25°)	林地；	27.92	
4414031550	广东省	梅州市	梅县区	441403	丙村镇	禁止开垦坡度 1(>25°)	林地； 草地	36.39	
4414031551	广东省	梅州市	梅县区	441403	丙村镇	禁止开垦坡度 1(>25°)	林地；	9.78	
4414031552	广东省	梅州市	梅县区	441403	丙村镇	禁止开垦坡度 1(>25°)	林地；	7.94	
4414031553	广东省	梅州市	梅县区	441403	丙村镇	禁止开垦坡度 1(>25°)	林地；	47.96	
4414031554	广东省	梅州市	梅县区	441403	丙村镇	禁止开垦坡度 1(>25°)	林地；	538.68	
4414031555	广东省	梅州市	梅县区	441403	白渡镇	禁止开垦坡度 1(>25°)	林地；	8.78	
4414031556	广东省	梅州市	梅县区	441403	白渡镇	禁止开垦坡度 1(>25°)	林地； 草地； 裸土地	142.06	
4414031557	广东省	梅州市	梅县区	441403	白渡镇	禁止开垦坡度 1(>25°)	林地；	26.40	
4414031558	广东省	梅州市	梅县区	441403	白渡镇	禁止开垦坡度 1(>25°)	林地；	9.54	
4414031559	广东省	梅州市	梅县区	441403	白渡镇	禁止开垦坡度 1(>25°)	林地；	12.93	
4414031560	广东省	梅州市	梅县区	441403	隆文镇	禁止开垦坡度 1(>25°)	林地	8.74	
4414031561	广东省	梅州市	梅县区	441403	雁洋镇	禁止开垦坡度 1(>25°)	林地；	5.56	
4414031562	广东省	梅州市	梅县区	441403	雁洋镇	禁止开垦坡度 1(>25°)	林地；	28.44	
4414031563	广东省	梅州市	梅县区	441403	城东镇	禁止开垦坡度 1(>25°)	林地	8.67	

TBBH	SHENG	SHI	XIAN	XQHM	XZ	PDJB	DL	MJ	BZ
4414031564	广东省	梅州市	梅县区	441403	雁洋镇	禁止开垦坡度 1(>25°)	林地；草地	142.84	
4414031565	广东省	梅州市	梅县区	441403	白渡镇	禁止开垦坡度 1(>25°)	林地	12.35	
4414031566	广东省	梅州市	梅县区	441403	白渡镇	禁止开垦坡度 1(>25°)	林地	9.77	
4414031567	广东省	梅州市	梅县区	441403	白渡镇	禁止开垦坡度 1(>25°)	林地；草地	46.09	
4414031568	广东省	梅州市	梅县区	441403	白渡镇	禁止开垦坡度 1(>25°)	林地；	6.85	
4414031569	广东省	梅州市	梅县区	441403	白渡镇	禁止开垦坡度 1(>25°)	林地；	19.31	
4414031570	广东省	梅州市	梅县区	441403	白渡镇	禁止开垦坡度 1(>25°)	林地	23.29	
4414031571	广东省	梅州市	梅县区	441403	丙村镇	禁止开垦坡度 1(>25°)	林地	42.14	
4414031572	广东省	梅州市	梅县区	441403	白渡镇	禁止开垦坡度 1(>25°)	林地	16.24	
4414031573	广东省	梅州市	梅县区	441403	白渡镇	禁止开垦坡度 1(>25°)	林地	12.48	
4414031574	广东省	梅州市	梅县区	441403	白渡镇	禁止开垦坡度 1(>25°)	林地；	25.63	
4414031575	广东省	梅州市	梅县区	441403	白渡镇	禁止开垦坡度 1(>25°)	林地；草地	188.63	
4414031576	广东省	梅州市	梅县区	441403	城东镇	禁止开垦坡度 1(>25°)	林地	12.19	
4414031577	广东省	梅州市	梅县区	441403	城东镇	禁止开垦坡度 1(>25°)	林地	27.13	
4414031578	广东省	梅州市	梅县区	441403	城东镇	禁止开垦坡度 1(>25°)	林地	117.27	
4414031579	广东省	梅州市	梅县区	441403	城东镇	禁止开垦坡度 1(>25°)	林地	9.60	
4414031580	广东省	梅州市	梅县区	441403	城东镇	禁止开垦坡度 1(>25°)	林地	8.95	

TBBH	SHENG	SHI	XIAN	XQHM	XZ	PDJB	DL	MJ	BZ
4414031581	广东省	梅州市	梅县区	441403	白渡镇	禁止开垦坡度 1(>25°)	林地	26.96	
4414031582	广东省	梅州市	梅县区	441403	白渡镇	禁止开垦坡度 1(>25°)	林地	58.04	
4414031583	广东省	梅州市	梅县区	441403	白渡镇	禁止开垦坡度 1(>25°)	林地	59.30	
4414031584	广东省	梅州市	梅县区	441403	城东镇	禁止开垦坡度 1(>25°)	林地	23.35	
4414031585	广东省	梅州市	梅县区	441403	城东镇	禁止开垦坡度 1(>25°)	林地	5.99	
4414031586	广东省	梅州市	梅县区	441403	城东镇	禁止开垦坡度 1(>25°)	林地；草地	108.71	
4414031587	广东省	梅州市	梅县区	441403	城东镇	禁止开垦坡度 1(>25°)	林地	5.99	
4414031588	广东省	梅州市	梅县区	441403	白渡镇	禁止开垦坡度 1(>25°)	林地	194.81	
4414031589	广东省	梅州市	梅县区	441403	白渡镇	禁止开垦坡度 1(>25°)	林地	14.68	
4414031590	广东省	梅州市	梅县区	441403	白渡镇	禁止开垦坡度 1(>25°)	林地	7.32	
4414031591	广东省	梅州市	梅县区	441403	雁洋镇	禁止开垦坡度 1(>25°)	林地	6.37	
4414031592	广东省	梅州市	梅县区	441403	雁洋镇	禁止开垦坡度 1(>25°)	林地	70.63	
4414031593	广东省	梅州市	梅县区	441403	白渡镇	禁止开垦坡度 1(>25°)	林地；草地	14.08	
4414031594	广东省	梅州市	梅县区	441403	白渡镇	禁止开垦坡度 1(>25°)	林地	47.42	
4414031595	广东省	梅州市	梅县区	441403	松口镇	禁止开垦坡度 1(>25°)	林地	73.55	
4414031596	广东省	梅州市	梅县区	441403	松口镇	禁止开垦坡度 1(>25°)	林地	67.79	
4414031597	广东省	梅州市	梅县区	441403	白渡镇	禁止开垦坡度 1(>25°)	林地	5.78	

五、附表、附件、附图

TBBH	SHENG	SHI	XIAN	XQHM	XZ	PDJB	DL	MJ	BZ
4414031598	广东省	梅州市	梅县区	441403	白渡镇	禁止开垦坡度 1(>25°)	林地	40.63	
4414031599	广东省	梅州市	梅县区	441403	雁洋镇	禁止开垦坡度 1(>25°)	林地	8.98	
4414031600	广东省	梅州市	梅县区	441403	松口镇	禁止开垦坡度 1(>25°)	林地	11.20	
4414031601	广东省	梅州市	梅县区	441403	松口镇	禁止开垦坡度 1(>25°)	林地	9.69	
4414031602	广东省	梅州市	梅县区	441403	白渡镇	禁止开垦坡度 1(>25°)	林地	34.56	
4414031603	广东省	梅州市	梅县区	441403	白渡镇	禁止开垦坡度 1(>25°)	林地	49.58	
4414031604	广东省	梅州市	梅县区	441403	雁洋镇	禁止开垦坡度 1(>25°)	林地	29.46	
4414031605	广东省	梅州市	梅县区	441403	白渡镇	禁止开垦坡度 1(>25°)	林地	19.01	
4414031606	广东省	梅州市	梅县区	441403	白渡镇	禁止开垦坡度 1(>25°)	林地	5.51	
4414031607	广东省	梅州市	梅县区	441403	白渡镇	禁止开垦坡度 1(>25°)	林地	24.06	
4414031608	广东省	梅州市	梅县区	441403	丙村镇	禁止开垦坡度 1(>25°)	林地	20.59	
4414031609	广东省	梅州市	梅县区	441403	白渡镇	禁止开垦坡度 1(>25°)	林地	42.71	
4414031610	广东省	梅州市	梅县区	441403	丙村镇	禁止开垦坡度 1(>25°)	林地	8.56	
4414031611	广东省	梅州市	梅县区	441403	雁洋镇；丙村镇	禁止开垦坡度 1(>25°)	林地	220.30	雁洋镇220.12公顷；丙村镇 0.18公顷。
4414031612	广东省	梅州市	梅县区	441403	松口镇	禁止开垦坡度 1(>25°)	林地	56.69	
4414031613	广东省	梅州市	梅县区	441403	松口镇	禁止开垦坡度 1(>25°)	林地	26.15	
4414031614	广东省	梅州市	梅县区	441403	雁洋镇	禁止开垦坡度 1(>25°)	林地	18.47	

TBBH	SHENG	SHI	XIAN	XQHM	XZ	PDJB	DL	MJ	BZ
4414031615	广东省	梅州市	梅县区	441403	白渡镇	禁止开垦坡度 1(>25°)	林地	21.75	
4414031616	广东省	梅州市	梅县区	441403	白渡镇	禁止开垦坡度 1(>25°)	林地	10.16	
4414031617	广东省	梅州市	梅县区	441403	松口镇	禁止开垦坡度 1(>25°)	林地；草地	30.17	
4414031618	广东省	梅州市	梅县区	441403	松口镇	禁止开垦坡度 1(>25°)	林地	10.80	
4414031619	广东省	梅州市	梅县区	441403	松口镇	禁止开垦坡度 1(>25°)	林地	6.30	
4414031620	广东省	梅州市	梅县区	441403	雁洋镇	禁止开垦坡度 1(>25°)	林地；草地	12.80	
4414031621	广东省	梅州市	梅县区	441403	白渡镇	禁止开垦坡度 1(>25°)	林地	31.88	
4414031622	广东省	梅州市	梅县区	441403	丙村镇	禁止开垦坡度 1(>25°)	林地	5.53	
4414031623	广东省	梅州市	梅县区	441403	白渡镇	禁止开垦坡度 1(>25°)	林地；草地	25.86	
4414031624	广东省	梅州市	梅县区	441403	白渡镇	禁止开垦坡度 1(>25°)	林地；草地	19.93	
4414031625	广东省	梅州市	梅县区	441403	白渡镇	禁止开垦坡度 1(>25°)	林地；	7.54	
4414031626	广东省	梅州市	梅县区	441403	白渡镇	禁止开垦坡度 1(>25°)	林地；	44.50	
4414031627	广东省	梅州市	梅县区	441403	丙村镇	禁止开垦坡度 1(>25°)	林地	53.87	
4414031628	广东省	梅州市	梅县区	441403	白渡镇	禁止开垦坡度 1(>25°)	林地	34.64	
4414031629	广东省	梅州市	梅县区	441403	白渡镇	禁止开垦坡度 1(>25°)	林地	133.51	
4414031630	广东省	梅州市	梅县区	441403	丙村镇	禁止开垦坡度 1(>25°)	林地；草地	35.62	
4414031631	广东省	梅州市	梅县区	441403	丙村镇	禁止开垦坡度 1(>25°)	林地；	5.72	

五、附表、附件、附图

TBBH	SHENG	SHI	XIAN	XQHM	XZ	PDJB	DL	MJ	BZ
4414031632	广东省	梅州市	梅县区	441403	白渡镇	禁止开垦坡度 1(>25°)	林地	8.65	
4414031633	广东省	梅州市	梅县区	441403	白渡镇	禁止开垦坡度 1(>25°)	林地;	112.69	
4414031634	广东省	梅州市	梅县区	441403	白渡镇	禁止开垦坡度 1(>25°)	林地	160.00	
4414031635	广东省	梅州市	梅县区	441403	白渡镇	禁止开垦坡度 1(>25°)	林地	16.20	
4414031636	广东省	梅州市	梅县区	441403	白渡镇	禁止开垦坡度 1(>25°)	林地	146.14	
4414031637	广东省	梅州市	梅县区	441403	白渡镇	禁止开垦坡度 1(>25°)	林地;	10.97	
4414031638	广东省	梅州市	梅县区	441403	白渡镇	禁止开垦坡度 1(>25°)	林地	24.89	
4414031639	广东省	梅州市	梅县区	441403	白渡镇	禁止开垦坡度 1(>25°)	林地	98.53	
4414031640	广东省	梅州市	梅县区	441403	白渡镇	禁止开垦坡度 1(>25°)	林地;	13.45	
4414031641	广东省	梅州市	梅县区	441403	白渡镇	禁止开垦坡度 1(>25°)	林地	15.86	
4414031642	广东省	梅州市	梅县区	441403	白渡镇	禁止开垦坡度 1(>25°)	林地;	11.84	
4414031643	广东省	梅州市	梅县区	441403	白渡镇	禁止开垦坡度 1(>25°)	林地	20.30	
4414031644	广东省	梅州市	梅县区	441403	白渡镇	禁止开垦坡度 1(>25°)	林地	5.16	
4414031645	广东省	梅州市	梅县区	441403	白渡镇	禁止开垦坡度 1(>25°)	林地	67.90	
4414031646	广东省	梅州市	梅县区	441403	白渡镇; 松口镇	禁止开垦坡度 1(>25°)	林地;	165.78	白渡镇165.75公顷; 松口镇 0.03公顷
4414031647	广东省	梅州市	梅县区	441403	白渡镇	禁止开垦坡度 1(>25°)	林地	55.96	
4414031648	广东省	梅州市	梅县区	441403	白渡镇	禁止开垦坡度 1(>25°)	林地	13.43	

五、附表、附件、附图

TBBH	SHENG	SHI	XIAN	XQHM	XZ	PDJB	DL	MJ	BZ
4414031649	广东省	梅州市	梅县区	441403	松口镇	禁止开垦坡度 1(>25°)	林地	11.07	
4414031650	广东省	梅州市	梅县区	441403	松口镇	禁止开垦坡度 1(>25°)	林地	100.81	
4414031651	广东省	梅州市	梅县区	441403	隆文镇	禁止开垦坡度 1(>25°)	林地;	35.02	
4414031652	广东省	梅州市	梅县区	441403	隆文镇	禁止开垦坡度 1(>25°)	林地;	20.95	
4414031653	广东省	梅州市	梅县区	441403	松口镇	禁止开垦坡度 1(>25°)	林地	8.04	
4414031654	广东省	梅州市	梅县区	441403	白渡镇	禁止开垦坡度 1(>25°)	林地	5.80	
4414031655	广东省	梅州市	梅县区	441403	白渡镇	禁止开垦坡度 1(>25°)	林地	10.53	
4414031656	广东省	梅州市	梅县区	441403	白渡镇	禁止开垦坡度 1(>25°)	林地	20.28	
4414031657	广东省	梅州市	梅县区	441403	白渡镇	禁止开垦坡度 1(>25°)	林地	5.53	
4414031658	广东省	梅州市	梅县区	441403	白渡镇	禁止开垦坡度 1(>25°)	林地	9.71	
4414031659	广东省	梅州市	梅县区	441403	白渡镇	禁止开垦坡度 1(>25°)	林地	13.79	
4414031660	广东省	梅州市	梅县区	441403	丙村镇	禁止开垦坡度 1(>25°)	林地; 草地	39.00	
4414031661	广东省	梅州市	梅县区	441403	松口镇	禁止开垦坡度 1(>25°)	林地	5.72	
4414031662	广东省	梅州市	梅县区	441403	白渡镇	禁止开垦坡度 1(>25°)	林地	7.15	
4414031663	广东省	梅州市	梅县区	441403	白渡镇	禁止开垦坡度 1(>25°)	林地; 草地	37.65	
4414031664	广东省	梅州市	梅县区	441403	白渡镇	禁止开垦坡度 1(>25°)	林地	8.40	
4414031665	广东省	梅州市	梅县区	441403	雁洋镇	禁止开垦坡度 1(>25°)	林地	14.40	

五、附表、附件、附图

TBBH	SHENG	SHI	XIAN	XQHM	XZ	PDJB	DL	MJ	BZ
4414031666	广东省	梅州市	梅县区	441403	雁洋镇	禁止开垦坡度 1(>25°)	林地	27.16	
4414031667	广东省	梅州市	梅县区	441403	雁洋镇	禁止开垦坡度 1(>25°)	林地	73.42	
4414031668	广东省	梅州市	梅县区	441403	白渡镇	禁止开垦坡度 1(>25°)	林地	10.92	
4414031669	广东省	梅州市	梅县区	441403	白渡镇	禁止开垦坡度 1(>25°)	林地	7.62	
4414031670	广东省	梅州市	梅县区	441403	白渡镇	禁止开垦坡度 1(>25°)	林地	9.44	
4414031671	广东省	梅州市	梅县区	441403	白渡镇	禁止开垦坡度 1(>25°)	林地	151.06	
4414031672	广东省	梅州市	梅县区	441403	雁洋镇	禁止开垦坡度 1(>25°)	林地；	140.45	
4414031673	广东省	梅州市	梅县区	441403	雁洋镇	禁止开垦坡度 1(>25°)	林地	13.51	
4414031674	广东省	梅州市	梅县区	441403	城东镇	禁止开垦坡度 1(>25°)	林地；	9.59	
4414031675	广东省	梅州市	梅县区	441403	城东镇	禁止开垦坡度 1(>25°)	林地；	14.61	
4414031676	广东省	梅州市	梅县区	441403	城东镇	禁止开垦坡度 1(>25°)	林地；	13.94	
4414031677	广东省	梅州市	梅县区	441403	城东镇	禁止开垦坡度 1(>25°)	林地；	33.84	
4414031678	广东省	梅州市	梅县区	441403	城东镇	禁止开垦坡度 1(>25°)	林地；	24.36	
4414031679	广东省	梅州市	梅县区	441403	丙村镇	禁止开垦坡度 1(>25°)	林地；	14.25	
4414031680	广东省	梅州市	梅县区	441403	丙村镇	禁止开垦坡度 1(>25°)	林地；	46.94	
4414031681	广东省	梅州市	梅县区	441403	丙村镇	禁止开垦坡度 1(>25°)	林地；	9.32	
4414031682	广东省	梅州市	梅县区	441403	丙村镇	禁止开垦坡度 1(>25°)	林地；	11.47	

TBBH	SHENG	SHI	XIAN	XQHM	XZ	PDJB	DL	MJ	BZ
4414031683	广东省	梅州市	梅县区	441403	丙村镇	禁止开垦坡度 1(>25°)	林地；	25.53	
4414031684	广东省	梅州市	梅县区	441403	丙村镇	禁止开垦坡度 1(>25°)	林地；	190.00	
4414031685	广东省	梅州市	梅县区	441403	白渡镇	禁止开垦坡度 1(>25°)	林地；	14.30	
4414031686	广东省	梅州市	梅县区	441403	白渡镇	禁止开垦坡度 1(>25°)	林地；	18.97	
4414031687	广东省	梅州市	梅县区	441403	白渡镇	禁止开垦坡度 1(>25°)	林地； 草地	36.55	
4414031688	广东省	梅州市	梅县区	441403	丙村镇	禁止开垦坡度 1(>25°)	林地； 草地； 裸土地	44.59	
4414031689	广东省	梅州市	梅县区	441403	丙村镇	禁止开垦坡度 1(>25°)	林地；	7.99	
4414031690	广东省	梅州市	梅县区	441403	丙村镇	禁止开垦坡度 1(>25°)	林地	13.50	
4414031691	广东省	梅州市	梅县区	441403	丙村镇	禁止开垦坡度 1(>25°)	林地；	15.03	
4414031692	广东省	梅州市	梅县区	441403	丙村镇	禁止开垦坡度 1(>25°)	林地	7.40	
4414031693	广东省	梅州市	梅县区	441403	丙村镇	禁止开垦坡度 1(>25°)	林地	9.86	
4414031694	广东省	梅州市	梅县区	441403	雁洋镇	禁止开垦坡度 1(>25°)	林地； 草地	5.11	
4414031695	广东省	梅州市	梅县区	441403	松口镇	禁止开垦坡度 1(>25°)	林地； 草地	18.10	
4414031696	广东省	梅州市	梅县区	441403	松口镇； 隆文镇	禁止开垦坡度 1(>25°)	林地	52.96	松口镇50.87顷； 隆文镇2.10公顷。
4414031697	广东省	梅州市	梅县区	441403	雁洋镇	禁止开垦坡度 1(>25°)	林地	25.20	
4414031698	广东省	梅州市	梅县区	441403	雁洋镇	禁止开垦坡度 1(>25°)	林地	32.20	
4414031699	广东省	梅州市	梅县区	441403	雁洋镇	禁止开垦坡度 1(>25°)	林地	28.05	

TBBH	SHENG	SHI	XIAN	XQHM	XZ	PDJB	DL	MJ	BZ
4414031700	广东省	梅州市	梅县区	441403	白渡镇	禁止开垦坡度 1(>25°)	林地	39.81	
4414031701	广东省	梅州市	梅县区	441403	白渡镇	禁止开垦坡度 1(>25°)	林地	7.77	
4414031702	广东省	梅州市	梅县区	441403	松口镇	禁止开垦坡度 1(>25°)	林地	14.23	
4414031703	广东省	梅州市	梅县区	441403	隆文镇	禁止开垦坡度 1(>25°)	林地	13.88	
4414031704	广东省	梅州市	梅县区	441403	雁洋镇	禁止开垦坡度 1(>25°)	林地	6.46	
4414031705	广东省	梅州市	梅县区	441403	雁洋镇	禁止开垦坡度 1(>25°)	林地	11.00	
4414031706	广东省	梅州市	梅县区	441403	雁洋镇	禁止开垦坡度 1(>25°)	林地	63.88	
4414031707	广东省	梅州市	梅县区	441403	白渡镇	禁止开垦坡度 1(>25°)	林地；草地	30.82	
4414031708	广东省	梅州市	梅县区	441403	白渡镇	禁止开垦坡度 1(>25°)	林地；	79.13	
4414031709	广东省	梅州市	梅县区	441403	白渡镇	禁止开垦坡度 1(>25°)	林地	81.28	
4414031710	广东省	梅州市	梅县区	441403	丙村镇	禁止开垦坡度 1(>25°)	林地	11.98	
4414031711	广东省	梅州市	梅县区	441403	丙村镇	禁止开垦坡度 1(>25°)	林地	55.76	
4414031712	广东省	梅州市	梅县区	441403	白渡镇	禁止开垦坡度 1(>25°)	林地；	198.31	
4414031713	广东省	梅州市	梅县区	441403	丙村镇	禁止开垦坡度 1(>25°)	林地；	201.01	
4414031714	广东省	梅州市	梅县区	441403	白渡镇	禁止开垦坡度 1(>25°)	林地	7.31	
4414031715	广东省	梅州市	梅县区	441403	雁洋镇	禁止开垦坡度 1(>25°)	林地；	7.81	
4414031716	广东省	梅州市	梅县区	441403	雁洋镇	禁止开垦坡度 1(>25°)	林地；	28.01	

TBBH	SHENG	SHI	XIAN	XQHM	XZ	PDJB	DL	MJ	BZ
4414031717	广东省	梅州市	梅县区	441403	雁洋镇	禁止开垦坡度 1(>25°)	林地;	22.91	
4414031718	广东省	梅州市	梅县区	441403	雁洋镇	禁止开垦坡度 1(>25°)	林地; 裸土地	28.52	
4414031719	广东省	梅州市	梅县区	441403	白渡镇	禁止开垦坡度 1(>25°)	林地; 裸土地	7.12	
4414031720	广东省	梅州市	梅县区	441403	白渡镇	禁止开垦坡度 1(>25°)	林地	10.37	
4414031721	广东省	梅州市	梅县区	441403	白渡镇	禁止开垦坡度 1(>25°)	林地	48.67	
4414031722	广东省	梅州市	梅县区	441403	白渡镇	禁止开垦坡度 1(>25°)	林地	37.22	
4414031723	广东省	梅州市	梅县区	441403	白渡镇	禁止开垦坡度 1(>25°)	林地;	42.65	
4414031724	广东省	梅州市	梅县区	441403	白渡镇	禁止开垦坡度 1(>25°)	林地	328.62	
4414031725	广东省	梅州市	梅县区	441403	松口镇; 雁洋镇	禁止开垦坡度 1(>25°)	林地;	315.18	松口镇315.17公顷; 雁洋镇 0.01公顷。
4414031726	广东省	梅州市	梅县区	441403	松口镇	禁止开垦坡度 1(>25°)	林地	7.02	
4414031727	广东省	梅州市	梅县区	441403	松口镇	禁止开垦坡度 1(>25°)	林地	99.94	
4414031728	广东省	梅州市	梅县区	441403	松口镇; 白渡镇	禁止开垦坡度 1(>25°)	林地	21.69	松口镇20.88公顷; 白渡镇0.82 公顷。
4414031729	广东省	梅州市	梅县区	441403	松口镇	禁止开垦坡度 1(>25°)	林地; 草地	118.66	
4414031730	广东省	梅州市	梅县区	441403	松口镇	禁止开垦坡度 1(>25°)	林地	14.55	
4414031731	广东省	梅州市	梅县区	441403	松口镇	禁止开垦坡度 1(>25°)	林地	180.71	
4414031732	广东省	梅州市	梅县区	441403	白渡镇	禁止开垦坡度 1(>25°)	林地	14.08	
4414031733	广东省	梅州市	梅县区	441403	白渡镇	禁止开垦坡度 1(>25°)	林地	6.78	

TBBH	SHENG	SHI	XIAN	XQHM	XZ	PDJB	DL	MJ	BZ
4414031734	广东省	梅州市	梅县区	441403	城东镇; 白渡镇	禁止开垦坡度 1(>25°)	林地;	7.25	城东镇3.31公顷; 白渡镇3.94公顷。
4414031735	广东省	梅州市	梅县区	441403	隆文镇	禁止开垦坡度 1(>25°)	林地	8.88	
4414031736	广东省	梅州市	梅县区	441403	松口镇	禁止开垦坡度 1(>25°)	林地;	37.39	
4414031737	广东省	梅州市	梅县区	441403	隆文镇	禁止开垦坡度 1(>25°)	林地	8.49	
4414031738	广东省	梅州市	梅县区	441403	白渡镇	禁止开垦坡度 1(>25°)	林地	9.77	
4414031739	广东省	梅州市	梅县区	441403	雁洋镇	禁止开垦坡度 1(>25°)	林地	17.55	
4414031740	广东省	梅州市	梅县区	441403	雁洋镇	禁止开垦坡度 1(>25°)	林地;	9.57	
4414031741	广东省	梅州市	梅县区	441403	白渡镇	禁止开垦坡度 1(>25°)	林地	5.58	
4414031742	广东省	梅州市	梅县区	441403	白渡镇	禁止开垦坡度 1(>25°)	林地;	139.38	
4414031743	广东省	梅州市	梅县区	441403	白渡镇	禁止开垦坡度 1(>25°)	林地	18.36	
4414031744	广东省	梅州市	梅县区	441403	白渡镇	禁止开垦坡度 1(>25°)	林地	6.05	
4414031745	广东省	梅州市	梅县区	441403	白渡镇	禁止开垦坡度 1(>25°)	林地	12.23	
4414031746	广东省	梅州市	梅县区	441403	白渡镇	禁止开垦坡度 1(>25°)	林地;	82.78	
4414031747	广东省	梅州市	梅县区	441403	白渡镇	禁止开垦坡度 1(>25°)	林地	103.64	
4414031748	广东省	梅州市	梅县区	441403	白渡镇	禁止开垦坡度 1(>25°)	林地;	5.98	
4414031749	广东省	梅州市	梅县区	441403	丙村镇	禁止开垦坡度 1(>25°)	林地	274.79	
4414031750	广东省	梅州市	梅县区	441403	丙村镇	禁止开垦坡度 1(>25°)	林地; 草地	140.92	

TBBH	SHENG	SHI	XIAN	XQHM	XZ	PDJB	DL	MJ	BZ
4414031751	广东省	梅州市	梅县区	441403	丙村镇	禁止开垦坡度 1(>25°)	林地；草地	53.06	
4414031752	广东省	梅州市	梅县区	441403	白渡镇	禁止开垦坡度 1(>25°)	林地；	20.26	
4414031753	广东省	梅州市	梅县区	441403	白渡镇	禁止开垦坡度 1(>25°)	林地；草地	196.55	
4414031754	广东省	梅州市	梅县区	441403	白渡镇	禁止开垦坡度 1(>25°)	林地；	24.32	
4414031755	广东省	梅州市	梅县区	441403	白渡镇	禁止开垦坡度 1(>25°)	林地；	7.10	
4414031756	广东省	梅州市	梅县区	441403	白渡镇	禁止开垦坡度 1(>25°)	林地；	17.15	
4414031757	广东省	梅州市	梅县区	441403	白渡镇	禁止开垦坡度 1(>25°)	林地；	57.96	
4414031758	广东省	梅州市	梅县区	441403	白渡镇	禁止开垦坡度 1(>25°)	林地；	49.37	
4414031759	广东省	梅州市	梅县区	441403	白渡镇	禁止开垦坡度 1(>25°)	林地；草地；	234.70	
4414031760	广东省	梅州市	梅县区	441403	白渡镇	禁止开垦坡度 1(>25°)	林地；草地	18.72	
4414031761	广东省	梅州市	梅县区	441403	白渡镇	禁止开垦坡度 1(>25°)	林地	7.18	
4414031762	广东省	梅州市	梅县区	441403	白渡镇	禁止开垦坡度 1(>25°)	林地	6.16	
4414031763	广东省	梅州市	梅县区	441403	白渡镇	禁止开垦坡度 1(>25°)	林地	5.85	
4414031764	广东省	梅州市	梅县区	441403	白渡镇	禁止开垦坡度 1(>25°)	林地	7.88	
4414031765	广东省	梅州市	梅县区	441403	白渡镇	禁止开垦坡度 1(>25°)	林地	479.64	
4414031766	广东省	梅州市	梅县区	441403	丙村镇	禁止开垦坡度 1(>25°)	林地；草地	158.50	
4414031767	广东省	梅州市	梅县区	441403	松口镇	禁止开垦坡度 1(>25°)	林地；	24.50	

TBBH	SHENG	SHI	XIAN	XQHM	XZ	PDJB	DL	MJ	BZ
4414031768	广东省	梅州市	梅县区	441403	隆文镇	禁止开垦坡度 1(>25°)	林地;	24.80	
4414031769	广东省	梅州市	梅县区	441403	松口镇	禁止开垦坡度 1(>25°)	林地; 草地	15.89	
4414031770	广东省	梅州市	梅县区	441403	雁洋镇	禁止开垦坡度 1(>25°)	林地	5.76	
4414031771	广东省	梅州市	梅县区	441403	松口镇	禁止开垦坡度 1(>25°)	林地	43.39	
4414031772	广东省	梅州市	梅县区	441403	松口镇	禁止开垦坡度 1(>25°)	林地;	115.11	
4414031773	广东省	梅州市	梅县区	441403	白渡镇	禁止开垦坡度 1(>25°)	林地	8.37	
4414031774	广东省	梅州市	梅县区	441403	雁洋镇	禁止开垦坡度 1(>25°)	林地	15.87	
4414031775	广东省	梅州市	梅县区	441403	白渡镇	禁止开垦坡度 1(>25°)	林地	31.19	
4414031776	广东省	梅州市	梅县区	441403	松口镇	禁止开垦坡度 1(>25°)	林地	7.59	
4414031777	广东省	梅州市	梅县区	441403	松口镇	禁止开垦坡度 1(>25°)	林地	9.01	
4414031778	广东省	梅州市	梅县区	441403	丙村镇	禁止开垦坡度 1(>25°)	林地	12.39	
4414031779	广东省	梅州市	梅县区	441403	雁洋镇	禁止开垦坡度 1(>25°)	林地;	45.07	
4414031780	广东省	梅州市	梅县区	441403	丙村镇	禁止开垦坡度 1(>25°)	林地;	8.49	
4414031781	广东省	梅州市	梅县区	441403	丙村镇	禁止开垦坡度 1(>25°)	林地;	6.89	
4414031782	广东省	梅州市	梅县区	441403	丙村镇	禁止开垦坡度 1(>25°)	林地;	35.36	
4414031783	广东省	梅州市	梅县区	441403	丙村镇	禁止开垦坡度 1(>25°)	林地	5.30	
4414031784	广东省	梅州市	梅县区	441403	丙村镇	禁止开垦坡度 1(>25°)	林地	8.56	

TBBH	SHENG	SHI	XIAN	XQHM	XZ	PDJB	DL	MJ	BZ
4414031785	广东省	梅州市	梅县区	441403	白渡镇	禁止开垦坡度 1(>25°)	林地；草地	31.60	
4414031786	广东省	梅州市	梅县区	441403	白渡镇	禁止开垦坡度 1(>25°)	林地	9.35	
4414031787	广东省	梅州市	梅县区	441403	白渡镇	禁止开垦坡度 1(>25°)	林地	5.70	
4414031788	广东省	梅州市	梅县区	441403	白渡镇	禁止开垦坡度 1(>25°)	林地；草地	20.31	
4414031789	广东省	梅州市	梅县区	441403	白渡镇	禁止开垦坡度 1(>25°)	林地	56.92	
4414031790	广东省	梅州市	梅县区	441403	白渡镇	禁止开垦坡度 1(>25°)	林地；	10.36	
4414031791	广东省	梅州市	梅县区	441403	白渡镇	禁止开垦坡度 1(>25°)	林地；	9.56	
4414031792	广东省	梅州市	梅县区	441403	白渡镇	禁止开垦坡度 1(>25°)	林地；	8.02	
4414031793	广东省	梅州市	梅县区	441403	雁洋镇	禁止开垦坡度 1(>25°)	林地	27.04	
4414031794	广东省	梅州市	梅县区	441403	隆文镇	禁止开垦坡度 1(>25°)	林地	32.67	
4414031795	广东省	梅州市	梅县区	441403	隆文镇	禁止开垦坡度 1(>25°)	林地；	426.53	
4414031796	广东省	梅州市	梅县区	441403	白渡镇	禁止开垦坡度 1(>25°)	林地；	7.57	
4414031797	广东省	梅州市	梅县区	441403	白渡镇	禁止开垦坡度 1(>25°)	林地	243.31	
4414031798	广东省	梅州市	梅县区	441403	丙村镇	禁止开垦坡度 1(>25°)	林地；	25.49	
4414031799	广东省	梅州市	梅县区	441403	白渡镇	禁止开垦坡度 1(>25°)	林地	97.21	
4414031800	广东省	梅州市	梅县区	441403	白渡镇	禁止开垦坡度 1(>25°)	林地；草地	28.42	
4414031801	广东省	梅州市	梅县区	441403	松口镇	禁止开垦坡度 1(>25°)	林地	5.55	

五、附表、附件、附图

TBBH	SHENG	SHI	XIAN	XQHM	XZ	PDJB	DL	MJ	BZ
4414031802	广东省	梅州市	梅县区	441403	松口镇	禁止开垦坡度 1(>25°)	林地	6.06	
4414031803	广东省	梅州市	梅县区	441403	松口镇	禁止开垦坡度 1(>25°)	林地	5.13	
4414031804	广东省	梅州市	梅县区	441403	松口镇	禁止开垦坡度 1(>25°)	林地	7.86	
4414031805	广东省	梅州市	梅县区	441403	松口镇	禁止开垦坡度 1(>25°)	林地	7.14	
4414031806	广东省	梅州市	梅县区	441403	松口镇	禁止开垦坡度 1(>25°)	林地	9.80	
4414031807	广东省	梅州市	梅县区	441403	松口镇	禁止开垦坡度 1(>25°)	林地	5.26	
4414031808	广东省	梅州市	梅县区	441403	雁洋镇	禁止开垦坡度 1(>25°)	林地	5.14	
4414031809	广东省	梅州市	梅县区	441403	松口镇	禁止开垦坡度 1(>25°)	林地	5.98	
4414031810	广东省	梅州市	梅县区	441403	松口镇	禁止开垦坡度 1(>25°)	林地	7.96	
4414031811	广东省	梅州市	梅县区	441403	松口镇	禁止开垦坡度 1(>25°)	林地	5.24	
4414031812	广东省	梅州市	梅县区	441403	桃尧镇	禁止开垦坡度 1(>25°)	林地	16.47	
4414031813	广东省	梅州市	梅县区	441403	松口镇	禁止开垦坡度 1(>25°)	林地	14.18	
4414031814	广东省	梅州市	梅县区	441403	松口镇	禁止开垦坡度 1(>25°)	林地	9.54	
4414031815	广东省	梅州市	梅县区	441403	雁洋镇	禁止开垦坡度 1(>25°)	林地	6.66	
4414031816	广东省	梅州市	梅县区	441403	松口镇	禁止开垦坡度 1(>25°)	林地	5.74	
4414031817	广东省	梅州市	梅县区	441403	松口镇	禁止开垦坡度 1(>25°)	林地	5.14	
4414031818	广东省	梅州市	梅县区	441403	松口镇	禁止开垦坡度 1(>25°)	林地	10.18	

五、附表、附件、附图

TBBH	SHENG	SHI	XIAN	XQHM	XZ	PDJB	DL	MJ	BZ
4414031819	广东省	梅州市	梅县区	441403	松口镇	禁止开垦坡度 1(>25°)	林地	5.28	
4414031820	广东省	梅州市	梅县区	441403	松口镇	禁止开垦坡度 1(>25°)	林地	6.43	
4414031821	广东省	梅州市	梅县区	441403	松口镇	禁止开垦坡度 1(>25°)	林地	5.76	
4414031822	广东省	梅州市	梅县区	441403	雁洋镇	禁止开垦坡度 1(>25°)	林地	8.30	
4414031823	广东省	梅州市	梅县区	441403	松口镇	禁止开垦坡度 1(>25°)	林地	5.53	
4414031824	广东省	梅州市	梅县区	441403	松口镇	禁止开垦坡度 1(>25°)	林地	7.23	
4414031825	广东省	梅州市	梅县区	441403	雁洋镇	禁止开垦坡度 1(>25°)	林地	17.70	
4414031826	广东省	梅州市	梅县区	441403	桃尧镇	禁止开垦坡度 1(>25°)	林地	13.09	
4414031827	广东省	梅州市	梅县区	441403	松口镇	禁止开垦坡度 1(>25°)	林地；	11.07	
4414031828	广东省	梅州市	梅县区	441403	松口镇	禁止开垦坡度 1(>25°)	林地；	10.49	
4414031829	广东省	梅州市	梅县区	441403	松口镇	禁止开垦坡度 1(>25°)	林地；	48.06	
4414031830	广东省	梅州市	梅县区	441403	松口镇	禁止开垦坡度 1(>25°)	林地；	7.19	
4414031831	广东省	梅州市	梅县区	441403	松口镇	禁止开垦坡度 1(>25°)	林地； 草地	6.99	
4414031832	广东省	梅州市	梅县区	441403	雁洋镇	禁止开垦坡度 1(>25°)	林地；	510.80	
4414031833	广东省	梅州市	梅县区	441403	松口镇	禁止开垦坡度 1(>25°)	林地	9.95	
4414031834	广东省	梅州市	梅县区	441403	松口镇	禁止开垦坡度 1(>25°)	林地	14.12	
4414031835	广东省	梅州市	梅县区	441403	松口镇	禁止开垦坡度 1(>25°)	林地	11.06	

五、附表、附件、附图

TBBH	SHENG	SHI	XIAN	XQHM	XZ	PDJB	DL	MJ	BZ
4414031836	广东省	梅州市	梅县区	441403	松口镇	禁止开垦坡度 1(>25°)	林地	41.83	
4414031837	广东省	梅州市	梅县区	441403	松口镇	禁止开垦坡度 1(>25°)	林地	18.23	
4414031838	广东省	梅州市	梅县区	441403	松口镇	禁止开垦坡度 1(>25°)	林地	8.75	
4414031839	广东省	梅州市	梅县区	441403	松口镇	禁止开垦坡度 1(>25°)	林地	222.57	
4414031840	广东省	梅州市	梅县区	441403	松口镇	禁止开垦坡度 1(>25°)	林地；	7.90	
4414031841	广东省	梅州市	梅县区	441403	桃尧镇	禁止开垦坡度 1(>25°)	林地	9.91	
4414031842	广东省	梅州市	梅县区	441403	松口镇	禁止开垦坡度 1(>25°)	林地；	150.75	
4414031843	广东省	梅州市	梅县区	441403	隆文镇	禁止开垦坡度 1(>25°)	林地	36.63	
4414031844	广东省	梅州市	梅县区	441403	松口镇	禁止开垦坡度 1(>25°)	林地；	88.11	
4414031845	广东省	梅州市	梅县区	441403	松口镇	禁止开垦坡度 1(>25°)	林地	18.03	
4414031846	广东省	梅州市	梅县区	441403	雁洋镇	禁止开垦坡度 1(>25°)	林地	29.72	
4414031847	广东省	梅州市	梅县区	441403	雁洋镇	禁止开垦坡度 1(>25°)	林地	102.97	
4414031848	广东省	梅州市	梅县区	441403	松口镇	禁止开垦坡度 1(>25°)	林地； 草地	772.05	
4414031849	广东省	梅州市	梅县区	441403	松口镇	禁止开垦坡度 1(>25°)	林地	167.30	
4414031850	广东省	梅州市	梅县区	441403	松口镇	禁止开垦坡度 1(>25°)	林地	204.40	
4414031851	广东省	梅州市	梅县区	441403	松口镇	禁止开垦坡度 1(>25°)	林地	16.24	
4414031852	广东省	梅州市	梅县区	441403	松口镇	禁止开垦坡度 1(>25°)	林地	19.54	

TBBH	SHENG	SHI	XIAN	XQHM	XZ	PDJB	DL	MJ	BZ
4414031853	广东省	梅州市	梅县区	441403	松口镇	禁止开垦坡度 1(>25°)	林地;	31.84	
4414031854	广东省	梅州市	梅县区	441403	松口镇	禁止开垦坡度 1(>25°)	林地;	17.03	
4414031855	广东省	梅州市	梅县区	441403	松口镇	禁止开垦坡度 1(>25°)	林地;	15.02	
4414031856	广东省	梅州市	梅县区	441403	松口镇	禁止开垦坡度 1(>25°)	林地;	9.22	
4414031857	广东省	梅州市	梅县区	441403	松口镇	禁止开垦坡度 1(>25°)	林地; 草地	80.10	
4414031858	广东省	梅州市	梅县区	441403	松口镇	禁止开垦坡度 1(>25°)	林地; 草地	19.45	
4414031859	广东省	梅州市	梅县区	441403	松口镇	禁止开垦坡度 1(>25°)	林地;	7.41	
4414031860	广东省	梅州市	梅县区	441403	松口镇	禁止开垦坡度 1(>25°)	林地	9.60	
4414031861	广东省	梅州市	梅县区	441403	松口镇	禁止开垦坡度 1(>25°)	林地	36.82	
4414031862	广东省	梅州市	梅县区	441403	雁洋镇	禁止开垦坡度 1(>25°)	林地;	208.04	
4414031863	广东省	梅州市	梅县区	441403	松口镇	禁止开垦坡度 1(>25°)	林地;	18.87	
4414031864	广东省	梅州市	梅县区	441403	松口镇	禁止开垦坡度 1(>25°)	林地	13.84	
4414031865	广东省	梅州市	梅县区	441403	松口镇	禁止开垦坡度 1(>25°)	林地	11.06	
4414031866	广东省	梅州市	梅县区	441403	松口镇	禁止开垦坡度 1(>25°)	林地	48.78	
4414031867	广东省	梅州市	梅县区	441403	松口镇	禁止开垦坡度 1(>25°)	林地; 草地	44.85	
4414031868	广东省	梅州市	梅县区	441403	松口镇	禁止开垦坡度 1(>25°)	林地;	8.56	
4414031869	广东省	梅州市	梅县区	441403	松口镇	禁止开垦坡度 1(>25°)	林地;	9.23	

五、附表、附件、附图

TBBH	SHENG	SHI	XIAN	XQHM	XZ	PDJB	DL	MJ	BZ
4414031870	广东省	梅州市	梅县区	441403	松口镇	禁止开垦坡度 1(>25°)	林地;	82.53	
4414031871	广东省	梅州市	梅县区	441403	松口镇	禁止开垦坡度 1(>25°)	林地;	152.58	
4414031872	广东省	梅州市	梅县区	441403	松口镇	禁止开垦坡度 1(>25°)	林地	77.31	
4414031873	广东省	梅州市	梅县区	441403	松口镇	禁止开垦坡度 1(>25°)	林地	18.80	
4414031874	广东省	梅州市	梅县区	441403	松口镇	禁止开垦坡度 1(>25°)	林地	210.87	
4414031875	广东省	梅州市	梅县区	441403	松口镇	禁止开垦坡度 1(>25°)	林地	5.44	
4414031876	广东省	梅州市	梅县区	441403	松口镇	禁止开垦坡度 1(>25°)	林地	5.35	
4414031877	广东省	梅州市	梅县区	441403	松口镇	禁止开垦坡度 1(>25°)	林地	11.89	
4414031878	广东省	梅州市	梅县区	441403	松口镇	禁止开垦坡度 1(>25°)	林地	6.00	
4414031879	广东省	梅州市	梅县区	441403	松口镇	禁止开垦坡度 1(>25°)	林地; 草地; 裸土地	361.61	
4414031880	广东省	梅州市	梅县区	441403	松口镇	禁止开垦坡度 1(>25°)	林地	10.28	
4414031881	广东省	梅州市	梅县区	441403	松口镇	禁止开垦坡度 1(>25°)	林地	22.14	
4414031882	广东省	梅州市	梅县区	441403	松口镇	禁止开垦坡度 1(>25°)	林地	138.33	
4414031883	广东省	梅州市	梅县区	441403	松口镇	禁止开垦坡度 1(>25°)	林地	7.25	
4414031884	广东省	梅州市	梅县区	441403	雁洋镇	禁止开垦坡度 1(>25°)	林地	24.15	
4414031885	广东省	梅州市	梅县区	441403	雁洋镇	禁止开垦坡度 1(>25°)	林地	5.94	
4414031886	广东省	梅州市	梅县区	441403	松口镇	禁止开垦坡度 1(>25°)	林地	10.01	

TBBH	SHENG	SHI	XIAN	XQHM	XZ	PDJB	DL	MJ	BZ
4414031887	广东省	梅州市	梅县区	441403	松口镇	禁止开垦坡度 1(>25°)	林地;	51.43	
4414031888	广东省	梅州市	梅县区	441403	松口镇	禁止开垦坡度 1(>25°)	林地;	21.88	
4414031889	广东省	梅州市	梅县区	441403	松口镇	禁止开垦坡度 1(>25°)	林地;	45.69	
4414031890	广东省	梅州市	梅县区	441403	松口镇	禁止开垦坡度 1(>25°)	林地;	19.27	
4414031891	广东省	梅州市	梅县区	441403	松口镇	禁止开垦坡度 1(>25°)	林地; 草地	74.43	
4414031892	广东省	梅州市	梅县区	441403	松口镇	禁止开垦坡度 1(>25°)	林地; 裸土地	133.93	
4414031893	广东省	梅州市	梅县区	441403	松口镇	禁止开垦坡度 1(>25°)	林地	11.72	
4414031894	广东省	梅州市	梅县区	441403	松口镇	禁止开垦坡度 1(>25°)	林地	110.21	
4414031895	广东省	梅州市	梅县区	441403	松口镇	禁止开垦坡度 1(>25°)	林地;	7.06	
4414031896	广东省	梅州市	梅县区	441403	松口镇	禁止开垦坡度 1(>25°)	林地	34.93	
4414031897	广东省	梅州市	梅县区	441403	松口镇	禁止开垦坡度 1(>25°)	林地; 草地	41.24	
4414031898	广东省	梅州市	梅县区	441403	松口镇	禁止开垦坡度 1(>25°)	林地	7.13	
4414031899	广东省	梅州市	梅县区	441403	松口镇	禁止开垦坡度 1(>25°)	林地	10.90	
4414031900	广东省	梅州市	梅县区	441403	桃尧镇	禁止开垦坡度 1(>25°)	林地	8.68	
4414031901	广东省	梅州市	梅县区	441403	桃尧镇	禁止开垦坡度 1(>25°)	林地; 草地	5.75	
4414031902	广东省	梅州市	梅县区	441403	桃尧镇	禁止开垦坡度 1(>25°)	林地	9.23	
4414031903	广东省	梅州市	梅县区	441403	松口镇	禁止开垦坡度 1(>25°)	林地	38.67	

五、附表、附件、附图

TBBH	SHENG	SHI	XIAN	XQHM	XZ	PDJB	DL	MJ	BZ
4414031904	广东省	梅州市	梅县区	441403	松口镇	禁止开垦坡度 1(>25°)	林地	13.21	
4414031905	广东省	梅州市	梅县区	441403	松口镇	禁止开垦坡度 1(>25°)	林地;	78.67	
4414031906	广东省	梅州市	梅县区	441403	松口镇	禁止开垦坡度 1(>25°)	林地;	199.19	
4414031907	广东省	梅州市	梅县区	441403	松口镇	禁止开垦坡度 1(>25°)	林地;	65.98	
4414031908	广东省	梅州市	梅县区	441403	松口镇	禁止开垦坡度 1(>25°)	林地	7.33	
4414031909	广东省	梅州市	梅县区	441403	松口镇	禁止开垦坡度 1(>25°)	林地	107.44	
4414031910	广东省	梅州市	梅县区	441403	雁洋镇	禁止开垦坡度 1(>25°)	林地	7.93	
4414031911	广东省	梅州市	梅县区	441403	雁洋镇	禁止开垦坡度 1(>25°)	林地	74.70	
4414031912	广东省	梅州市	梅县区	441403	雁洋镇	禁止开垦坡度 1(>25°)	林地	8.78	
4414031913	广东省	梅州市	梅县区	441403	松口镇	禁止开垦坡度 1(>25°)	林地	110.76	
4414031914	广东省	梅州市	梅县区	441403	松口镇	禁止开垦坡度 1(>25°)	林地;	25.65	
4414031915	广东省	梅州市	梅县区	441403	松口镇	禁止开垦坡度 1(>25°)	林地; 草地	475.25	
4414031916	广东省	梅州市	梅县区	441403	松口镇	禁止开垦坡度 1(>25°)	林地;	23.11	
4414031917	广东省	梅州市	梅县区	441403	松口镇	禁止开垦坡度 1(>25°)	林地	16.40	
4414031918	广东省	梅州市	梅县区	441403	松口镇	禁止开垦坡度 1(>25°)	林地	48.85	
4414031919	广东省	梅州市	梅县区	441403	松口镇	禁止开垦坡度 1(>25°)	林地; 草地	1723.56	
4414031920	广东省	梅州市	梅县区	441403	松口镇	禁止开垦坡度 1(>25°)	林地;	31.92	

五、附表、附件、附图

TBBH	SHENG	SHI	XIAN	XQHM	XZ	PDJB	DL	MJ	BZ
4414031921	广东省	梅州市	梅县区	441403	松口镇	禁止开垦坡度 1(>25°)	林地；草地	29.15	
4414031922	广东省	梅州市	梅县区	441403	松口镇	禁止开垦坡度 1(>25°)	林地；草地	174.50	
4414031923	广东省	梅州市	梅县区	441403	松口镇	禁止开垦坡度 1(>25°)	林地	7.19	
4414031924	广东省	梅州市	梅县区	441403	松口镇	禁止开垦坡度 1(>25°)	林地	123.50	
4414031925	广东省	梅州市	梅县区	441403	桃尧镇	禁止开垦坡度 1(>25°)	林地	26.71	
4414031926	广东省	梅州市	梅县区	441403	松口镇	禁止开垦坡度 1(>25°)	林地；	86.18	
4414031927	广东省	梅州市	梅县区	441403	松口镇	禁止开垦坡度 1(>25°)	林地	152.17	
4414031928	广东省	梅州市	梅县区	441403	松口镇	禁止开垦坡度 1(>25°)	林地	49.44	
4414031929	广东省	梅州市	梅县区	441403	松口镇	禁止开垦坡度 1(>25°)	林地	188.21	
4414031930	广东省	梅州市	梅县区	441403	松口镇	禁止开垦坡度 1(>25°)	林地；	32.69	
4414031931	广东省	梅州市	梅县区	441403	松口镇	禁止开垦坡度 1(>25°)	林地；	313.56	
4414031932	广东省	梅州市	梅县区	441403	松口镇	禁止开垦坡度 1(>25°)	林地；	68.41	
4414031933	广东省	梅州市	梅县区	441403	松口镇	禁止开垦坡度 1(>25°)	林地；	8.54	
4414031934	广东省	梅州市	梅县区	441403	松口镇	禁止开垦坡度 1(>25°)	林地；草地	52.39	
4414031935	广东省	梅州市	梅县区	441403	松口镇	禁止开垦坡度 1(>25°)	林地；	40.54	
4414031936	广东省	梅州市	梅县区	441403	松口镇	禁止开垦坡度 1(>25°)	林地	8.13	
4414031937	广东省	梅州市	梅县区	441403	松口镇	禁止开垦坡度 1(>25°)	林地；	858.42	

TBBH	SHENG	SHI	XIAN	XQHM	XZ	PDJB	DL	MJ	BZ
4414031938	广东省	梅州市	梅县区	441403	松口镇	禁止开垦坡度 1(>25°)	林地	309.60	
4414031939	广东省	梅州市	梅县区	441403	松口镇	禁止开垦坡度 1(>25°)	林地; 草地	19.04	
4414031940	广东省	梅州市	梅县区	441403	松口镇	禁止开垦坡度 1(>25°)	林地	16.59	
4414031941	广东省	梅州市	梅县区	441403	雁洋镇	禁止开垦坡度 1(>25°)	林地;	393.89	
4414031942	广东省	梅州市	梅县区	441403	雁洋镇	禁止开垦坡度 1(>25°)	林地	19.95	
4414031943	广东省	梅州市	梅县区	441403	雁洋镇	禁止开垦坡度 1(>25°)	林地;	7.47	
4414031944	广东省	梅州市	梅县区	441403	雁洋镇	禁止开垦坡度 1(>25°)	林地;	131.45	
4414031945	广东省	梅州市	梅县区	441403	桃尧镇	禁止开垦坡度 1(>25°)	林地;	107.25	
4414031946	广东省	梅州市	梅县区	441403	桃尧镇	禁止开垦坡度 1(>25°)	林地	39.89	
4414031947	广东省	梅州市	梅县区	441403	松口镇	禁止开垦坡度 1(>25°)	林地;	87.33	
4414031948	广东省	梅州市	梅县区	441403	松口镇	禁止开垦坡度 1(>25°)	林地;	24.25	
4414031949	广东省	梅州市	梅县区	441403	松口镇	禁止开垦坡度 1(>25°)	林地;	184.90	
4414031950	广东省	梅州市	梅县区	441403	松口镇	禁止开垦坡度 1(>25°)	林地	58.23	
4414031951	广东省	梅州市	梅县区	441403	松口镇	禁止开垦坡度 1(>25°)	林地	27.92	
4414031952	广东省	梅州市	梅县区	441403	松口镇	禁止开垦坡度 1(>25°)	林地; 草地	8.64	
4414031953	广东省	梅州市	梅县区	441403	松源镇	禁止开垦坡度 1(>25°)	林地	6.53	
4414031954	广东省	梅州市	梅县区	441403	隆文镇	禁止开垦坡度 1(>25°)	林地	8.30	

TBBH	SHENG	SHI	XIAN	XQHM	XZ	PDJB	DL	MJ	BZ
4414031955	广东省	梅州市	梅县区	441403	隆文镇	禁止开垦坡度 1(>25°)	林地	6.46	
4414031956	广东省	梅州市	梅县区	441403	隆文镇	禁止开垦坡度 1(>25°)	林地	6.07	
4414031957	广东省	梅州市	梅县区	441403	隆文镇	禁止开垦坡度 1(>25°)	林地	6.15	
4414031958	广东省	梅州市	梅县区	441403	隆文镇	禁止开垦坡度 1(>25°)	林地	14.51	
4414031959	广东省	梅州市	梅县区	441403	隆文镇	禁止开垦坡度 1(>25°)	林地	9.42	
4414031960	广东省	梅州市	梅县区	441403	松源镇	禁止开垦坡度 1(>25°)	林地	6.64	
4414031961	广东省	梅州市	梅县区	441403	隆文镇	禁止开垦坡度 1(>25°)	林地	11.04	
4414031962	广东省	梅州市	梅县区	441403	隆文镇	禁止开垦坡度 1(>25°)	林地	7.63	
4414031963	广东省	梅州市	梅县区	441403	隆文镇	禁止开垦坡度 1(>25°)	林地	7.47	
4414031964	广东省	梅州市	梅县区	441403	隆文镇	禁止开垦坡度 1(>25°)	林地	5.91	
4414031965	广东省	梅州市	梅县区	441403	隆文镇	禁止开垦坡度 1(>25°)	林地	12.74	
4414031966	广东省	梅州市	梅县区	441403	隆文镇	禁止开垦坡度 1(>25°)	林地	9.12	
4414031967	广东省	梅州市	梅县区	441403	松源镇	禁止开垦坡度 1(>25°)	林地	10.34	
4414031968	广东省	梅州市	梅县区	441403	松源镇	禁止开垦坡度 1(>25°)	林地	15.72	
4414031969	广东省	梅州市	梅县区	441403	松源镇	禁止开垦坡度 1(>25°)	林地；草地	488.12	
4414031970	广东省	梅州市	梅县区	441403	松源镇	禁止开垦坡度 1(>25°)	林地；	10.26	
4414031971	广东省	梅州市	梅县区	441403	隆文镇	禁止开垦坡度 1(>25°)	林地	7.06	

TBBH	SHENG	SHI	XIAN	XQHM	XZ	PDJB	DL	MJ	BZ
4414031972	广东省	梅州市	梅县区	441403	松源镇	禁止开垦坡度 1(>25°)	林地	34.80	
4414031973	广东省	梅州市	梅县区	441403	隆文镇	禁止开垦坡度 1(>25°)	林地	5.40	
4414031974	广东省	梅州市	梅县区	441403	松源镇	禁止开垦坡度 1(>25°)	林地；草地	548.63	
4414031975	广东省	梅州市	梅县区	441403	松源镇	禁止开垦坡度 1(>25°)	林地	10.17	
4414031976	广东省	梅州市	梅县区	441403	隆文镇	禁止开垦坡度 1(>25°)	林地；草地	509.84	
4414031977	广东省	梅州市	梅县区	441403	松源镇	禁止开垦坡度 1(>25°)	林地；草地	91.37	
4414031978	广东省	梅州市	梅县区	441403	松源镇	禁止开垦坡度 1(>25°)	林地	9.49	
4414031979	广东省	梅州市	梅县区	441403	松源镇	禁止开垦坡度 1(>25°)	林地；	9.25	
4414031980	广东省	梅州市	梅县区	441403	松源镇	禁止开垦坡度 1(>25°)	林地	8.89	
4414031981	广东省	梅州市	梅县区	441403	隆文镇	禁止开垦坡度 1(>25°)	林地	22.10	
4414031982	广东省	梅州市	梅县区	441403	隆文镇	禁止开垦坡度 1(>25°)	林地；	436.93	
4414031983	广东省	梅州市	梅县区	441403	松源镇	禁止开垦坡度 1(>25°)	林地；	33.15	
4414031984	广东省	梅州市	梅县区	441403	隆文镇	禁止开垦坡度 1(>25°)	林地；裸土地	203.96	
4414031985	广东省	梅州市	梅县区	441403	隆文镇	禁止开垦坡度 1(>25°)	林地	10.52	
4414031986	广东省	梅州市	梅县区	441403	隆文镇	禁止开垦坡度 1(>25°)	林地；	71.67	
4414031987	广东省	梅州市	梅县区	441403	隆文镇	禁止开垦坡度 1(>25°)	林地；草地	9.18	
4414031988	广东省	梅州市	梅县区	441403	松源镇	禁止开垦坡度 1(>25°)	林地	59.76	

TBBH	SHENG	SHI	XIAN	XQHM	XZ	PDJB	DL	MJ	BZ
4414031989	广东省	梅州市	梅县区	441403	隆文镇	禁止开垦坡度 1(>25°)	林地	28.60	
4414031990	广东省	梅州市	梅县区	441403	隆文镇	禁止开垦坡度 1(>25°)	林地；	11.41	
4414031991	广东省	梅州市	梅县区	441403	隆文镇	禁止开垦坡度 1(>25°)	林地	13.84	
4414031992	广东省	梅州市	梅县区	441403	松源镇	禁止开垦坡度 1(>25°)	林地；	5.74	
4414031993	广东省	梅州市	梅县区	441403	松源镇	禁止开垦坡度 1(>25°)	林地；	15.60	
4414031994	广东省	梅州市	梅县区	441403	松源镇	禁止开垦坡度 1(>25°)	林地； 草地	48.30	
4414031995	广东省	梅州市	梅县区	441403	隆文镇	禁止开垦坡度 1(>25°)	林地；	43.00	
4414031996	广东省	梅州市	梅县区	441403	隆文镇	禁止开垦坡度 1(>25°)	林地； 草地	492.80	
4414031997	广东省	梅州市	梅县区	441403	隆文镇	禁止开垦坡度 1(>25°)	林地； 草地	258.72	
4414031998	广东省	梅州市	梅县区	441403	松源镇	禁止开垦坡度 1(>25°)	林地	18.38	
4414031999	广东省	梅州市	梅县区	441403	隆文镇	禁止开垦坡度 1(>25°)	林地	5.14	
4414032000	广东省	梅州市	梅县区	441403	隆文镇	禁止开垦坡度 1(>25°)	林地	43.47	
4414032001	广东省	梅州市	梅县区	441403	隆文镇	禁止开垦坡度 1(>25°)	林地	11.55	
4414032002	广东省	梅州市	梅县区	441403	隆文镇	禁止开垦坡度 1(>25°)	林地	41.24	
4414032003	广东省	梅州市	梅县区	441403	松源镇	禁止开垦坡度 1(>25°)	林地	6.71	
4414032004	广东省	梅州市	梅县区	441403	松源镇	禁止开垦坡度 1(>25°)	林地	15.47	
4414032005	广东省	梅州市	梅县区	441403	隆文镇	禁止开垦坡度 1(>25°)	林地；	16.22	

五、附表、附件、附图

TBBH	SHENG	SHI	XIAN	XQHM	XZ	PDJB	DL	MJ	BZ
4414032006	广东省	梅州市	梅县区	441403	隆文镇	禁止开垦坡度 1(>25°)	林地;	98.91	
4414032007	广东省	梅州市	梅县区	441403	隆文镇	禁止开垦坡度 1(>25°)	林地; 草地	260.87	
4414032008	广东省	梅州市	梅县区	441403	松源镇	禁止开垦坡度 1(>25°)	林地;	18.86	
4414032009	广东省	梅州市	梅县区	441403	松源镇	禁止开垦坡度 1(>25°)	林地;	50.18	
4414032010	广东省	梅州市	梅县区	441403	隆文镇	禁止开垦坡度 1(>25°)	林地;	40.48	
4414032011	广东省	梅州市	梅县区	441403	隆文镇	禁止开垦坡度 1(>25°)	林地	46.13	
4414032012	广东省	梅州市	梅县区	441403	松源镇	禁止开垦坡度 1(>25°)	林地;	88.07	
4414032013	广东省	梅州市	梅县区	441403	隆文镇	禁止开垦坡度 1(>25°)	林地	58.02	
4414032014	广东省	梅州市	梅县区	441403	隆文镇	禁止开垦坡度 1(>25°)	林地; 草地	282.27	
4414032015	广东省	梅州市	梅县区	441403	桃尧镇	禁止开垦坡度 1(>25°)	林地	5.49	
4414032016	广东省	梅州市	梅县区	441403	桃尧镇	禁止开垦坡度 1(>25°)	林地	6.71	
4414032017	广东省	梅州市	梅县区	441403	桃尧镇	禁止开垦坡度 1(>25°)	林地	8.07	
4414032018	广东省	梅州市	梅县区	441403	松源镇	禁止开垦坡度 1(>25°)	林地	12.31	
4414032019	广东省	梅州市	梅县区	441403	桃尧镇	禁止开垦坡度 1(>25°)	林地	6.73	
4414032020	广东省	梅州市	梅县区	441403	松口镇	禁止开垦坡度 1(>25°)	林地	10.76	
4414032021	广东省	梅州市	梅县区	441403	松口镇	禁止开垦坡度 1(>25°)	林地	7.02	
4414032022	广东省	梅州市	梅县区	441403	松口镇	禁止开垦坡度 1(>25°)	林地	8.90	

TBBH	SHENG	SHI	XIAN	XQHM	XZ	PDJB	DL	MJ	BZ
4414032023	广东省	梅州市	梅县区	441403	桃尧镇	禁止开垦坡度 1(>25°)	林地	5.52	
4414032024	广东省	梅州市	梅县区	441403	桃尧镇	禁止开垦坡度 1(>25°)	林地	6.58	
4414032025	广东省	梅州市	梅县区	441403	松源镇	禁止开垦坡度 1(>25°)	林地	5.22	
4414032026	广东省	梅州市	梅县区	441403	桃尧镇	禁止开垦坡度 1(>25°)	林地	7.87	
4414032027	广东省	梅州市	梅县区	441403	松源镇	禁止开垦坡度 1(>25°)	林地	5.21	
4414032028	广东省	梅州市	梅县区	441403	桃尧镇	禁止开垦坡度 1(>25°)	林地	8.24	
4414032029	广东省	梅州市	梅县区	441403	桃尧镇	禁止开垦坡度 1(>25°)	林地	6.83	
4414032030	广东省	梅州市	梅县区	441403	桃尧镇	禁止开垦坡度 1(>25°)	林地	5.20	
4414032031	广东省	梅州市	梅县区	441403	松口镇	禁止开垦坡度 1(>25°)	林地	5.39	
4414032032	广东省	梅州市	梅县区	441403	桃尧镇	禁止开垦坡度 1(>25°)	林地；草地	7.96	
4414032033	广东省	梅州市	梅县区	441403	松口镇	禁止开垦坡度 1(>25°)	林地；	6.60	
4414032034	广东省	梅州市	梅县区	441403	松源镇	禁止开垦坡度 1(>25°)	林地	10.04	
4414032035	广东省	梅州市	梅县区	441403	桃尧镇	禁止开垦坡度 1(>25°)	林地；草地	14.72	
4414032036	广东省	梅州市	梅县区	441403	桃尧镇	禁止开垦坡度 1(>25°)	林地	7.24	
4414032037	广东省	梅州市	梅县区	441403	桃尧镇	禁止开垦坡度 1(>25°)	林地	5.08	
4414032038	广东省	梅州市	梅县区	441403	桃尧镇	禁止开垦坡度 1(>25°)	林地	16.30	
4414032039	广东省	梅州市	梅县区	441403	松源镇	禁止开垦坡度 1(>25°)	林地	7.47	

TBBH	SHENG	SHI	XIAN	XQHM	XZ	PDJB	DL	MJ	BZ
4414032040	广东省	梅州市	梅县区	441403	桃尧镇	禁止开垦坡度 1(>25°)	林地	16.69	
4414032041	广东省	梅州市	梅县区	441403	桃尧镇	禁止开垦坡度 1(>25°)	林地	7.89	
4414032042	广东省	梅州市	梅县区	441403	桃尧镇	禁止开垦坡度 1(>25°)	林地	14.78	
4414032043	广东省	梅州市	梅县区	441403	桃尧镇	禁止开垦坡度 1(>25°)	林地	6.16	
4414032044	广东省	梅州市	梅县区	441403	桃尧镇	禁止开垦坡度 1(>25°)	林地；	19.72	
4414032045	广东省	梅州市	梅县区	441403	桃尧镇	禁止开垦坡度 1(>25°)	林地；	14.72	
4414032046	广东省	梅州市	梅县区	441403	桃尧镇	禁止开垦坡度 1(>25°)	林地；	11.57	
4414032047	广东省	梅州市	梅县区	441403	桃尧镇	禁止开垦坡度 1(>25°)	林地；	99.91	
4414032048	广东省	梅州市	梅县区	441403	桃尧镇	禁止开垦坡度 1(>25°)	林地；	48.60	
4414032049	广东省	梅州市	梅县区	441403	桃尧镇	禁止开垦坡度 1(>25°)	林地；	39.71	
4414032050	广东省	梅州市	梅县区	441403	松源镇	禁止开垦坡度 1(>25°)	林地	56.46	
4414032051	广东省	梅州市	梅县区	441403	桃尧镇	禁止开垦坡度 1(>25°)	林地	10.75	
4414032052	广东省	梅州市	梅县区	441403	松源镇	禁止开垦坡度 1(>25°)	林地	28.54	
4414032053	广东省	梅州市	梅县区	441403	桃尧镇	禁止开垦坡度 1(>25°)	林地；	6.38	
4414032054	广东省	梅州市	梅县区	441403	桃尧镇	禁止开垦坡度 1(>25°)	林地；	9.41	
4414032055	广东省	梅州市	梅县区	441403	桃尧镇	禁止开垦坡度 1(>25°)	林地； 草地	66.96	
4414032056	广东省	梅州市	梅县区	441403	桃尧镇	禁止开垦坡度 1(>25°)	林地；	5.14	

TBBH	SHENG	SHI	XIAN	XQHM	XZ	PDJB	DL	MJ	BZ
4414032057	广东省	梅州市	梅县区	441403	桃尧镇	禁止开垦坡度 1(>25°)	林地；	9.29	
4414032058	广东省	梅州市	梅县区	441403	桃尧镇	禁止开垦坡度 1(>25°)	林地	9.96	
4414032059	广东省	梅州市	梅县区	441403	松源镇	禁止开垦坡度 1(>25°)	林地； 草地	43.81	
4414032060	广东省	梅州市	梅县区	441403	松源镇	禁止开垦坡度 1(>25°)	林地；	100.54	
4414032061	广东省	梅州市	梅县区	441403	松源镇	禁止开垦坡度 1(>25°)	林地	12.55	
4414032062	广东省	梅州市	梅县区	441403	松口镇	禁止开垦坡度 1(>25°)	林地；	9.34	
4414032063	广东省	梅州市	梅县区	441403	松口镇	禁止开垦坡度 1(>25°)	林地；	106.97	
4414032064	广东省	梅州市	梅县区	441403	松口镇	禁止开垦坡度 1(>25°)	林地；	28.06	
4414032065	广东省	梅州市	梅县区	441403	桃尧镇	禁止开垦坡度 1(>25°)	林地	11.07	
4414032066	广东省	梅州市	梅县区	441403	桃尧镇	禁止开垦坡度 1(>25°)	林地； 裸土地	401.87	
4414032067	广东省	梅州市	梅县区	441403	松源镇	禁止开垦坡度 1(>25°)	林地；	250.98	
4414032068	广东省	梅州市	梅县区	441403	隆文镇	禁止开垦坡度 1(>25°)	林地	76.45	
4414032069	广东省	梅州市	梅县区	441403	松源镇	禁止开垦坡度 1(>25°)	林地；	9.86	
4414032070	广东省	梅州市	梅县区	441403	松源镇	禁止开垦坡度 1(>25°)	林地；	56.22	
4414032071	广东省	梅州市	梅县区	441403	松源镇	禁止开垦坡度 1(>25°)	林地	12.03	
4414032072	广东省	梅州市	梅县区	441403	桃尧镇	禁止开垦坡度 1(>25°)	林地； 草地	47.43	
4414032073	广东省	梅州市	梅县区	441403	桃尧镇	禁止开垦坡度 1(>25°)	林地；	6.13	

五、附表、附件、附图

TBBH	SHENG	SHI	XIAN	XQHM	XZ	PDJB	DL	MJ	BZ
4414032074	广东省	梅州市	梅县区	441403	桃尧镇	禁止开垦坡度 1(>25°)	林地；草地	784.45	
4414032075	广东省	梅州市	梅县区	441403	桃尧镇	禁止开垦坡度 1(>25°)	林地；	30.03	
4414032076	广东省	梅州市	梅县区	441403	松源镇	禁止开垦坡度 1(>25°)	林地；	7.33	
4414032077	广东省	梅州市	梅县区	441403	松源镇	禁止开垦坡度 1(>25°)	林地；	7.26	
4414032078	广东省	梅州市	梅县区	441403	松源镇	禁止开垦坡度 1(>25°)	林地；草地	155.89	
4414032079	广东省	梅州市	梅县区	441403	桃尧镇	禁止开垦坡度 1(>25°)	林地	29.97	
4414032080	广东省	梅州市	梅县区	441403	松源镇	禁止开垦坡度 1(>25°)	林地；	40.94	
4414032081	广东省	梅州市	梅县区	441403	松源镇	禁止开垦坡度 1(>25°)	林地；	297.18	
4414032082	广东省	梅州市	梅县区	441403	松源镇	禁止开垦坡度 1(>25°)	林地	45.42	
4414032083	广东省	梅州市	梅县区	441403	松源镇	禁止开垦坡度 1(>25°)	林地；	131.24	
4414032084	广东省	梅州市	梅县区	441403	桃尧镇	禁止开垦坡度 1(>25°)	林地	6.07	
4414032085	广东省	梅州市	梅县区	441403	桃尧镇	禁止开垦坡度 1(>25°)	林地	8.40	
4414032086	广东省	梅州市	梅县区	441403	松源镇	禁止开垦坡度 1(>25°)	林地	94.94	
4414032087	广东省	梅州市	梅县区	441403	桃尧镇	禁止开垦坡度 1(>25°)	林地	8.07	
4414032088	广东省	梅州市	梅县区	441403	桃尧镇	禁止开垦坡度 1(>25°)	林地；	21.71	
4414032089	广东省	梅州市	梅县区	441403	桃尧镇	禁止开垦坡度 1(>25°)	林地；	82.30	
4414032090	广东省	梅州市	梅县区	441403	桃尧镇	禁止开垦坡度 1(>25°)	林地；	10.45	

TBBH	SHENG	SHI	XIAN	XQHM	XZ	PDJB	DL	MJ	BZ
4414032091	广东省	梅州市	梅县区	441403	桃尧镇	禁止开垦坡度 1(>25°)	林地;	32.50	
4414032092	广东省	梅州市	梅县区	441403	桃尧镇	禁止开垦坡度 1(>25°)	林地;	12.80	
4414032093	广东省	梅州市	梅县区	441403	桃尧镇	禁止开垦坡度 1(>25°)	林地;	45.81	
4414032094	广东省	梅州市	梅县区	441403	桃尧镇	禁止开垦坡度 1(>25°)	林地; 草地	27.27	
4414032095	广东省	梅州市	梅县区	441403	松源镇	禁止开垦坡度 1(>25°)	林地; 草地	161.76	
4414032096	广东省	梅州市	梅县区	441403	松口镇	禁止开垦坡度 1(>25°)	林地;	41.41	
4414032097	广东省	梅州市	梅县区	441403	松口镇	禁止开垦坡度 1(>25°)	林地; 草地	24.30	
4414032098	广东省	梅州市	梅县区	441403	松口镇	禁止开垦坡度 1(>25°)	林地; 草地	9.91	
4414032099	广东省	梅州市	梅县区	441403	松口镇	禁止开垦坡度 1(>25°)	林地;	6.72	
4414032100	广东省	梅州市	梅县区	441403	松口镇; 桃尧镇	禁止开垦坡度 1(>25°)	林地;	42.57	松口镇42.45公顷; 桃尧镇0.12公顷。
4414032101	广东省	梅州市	梅县区	441403	松源镇	禁止开垦坡度 1(>25°)	林地;	122.29	
4414032102	广东省	梅州市	梅县区	441403	松源镇	禁止开垦坡度 1(>25°)	林地;	7.49	
4414032103	广东省	梅州市	梅县区	441403	松源镇	禁止开垦坡度 1(>25°)	林地	203.20	
4414032104	广东省	梅州市	梅县区	441403	松源镇	禁止开垦坡度 1(>25°)	林地	193.56	
4414032105	广东省	梅州市	梅县区	441403	桃尧镇	禁止开垦坡度 1(>25°)	林地; 草地	12.81	
4414032106	广东省	梅州市	梅县区	441403	桃尧镇	禁止开垦坡度 1(>25°)	林地	11.16	
4414032107	广东省	梅州市	梅县区	441403	松源镇	禁止开垦坡度 1(>25°)	林地;	36.25	

TBBH	SHENG	SHI	XIAN	XQHM	XZ	PDJB	DL	MJ	BZ
4414032108	广东省	梅州市	梅县区	441403	桃尧镇	禁止开垦坡度 1(>25°)	林地	15.17	
4414032109	广东省	梅州市	梅县区	441403	桃尧镇	禁止开垦坡度 1(>25°)	林地；	28.01	
4414032110	广东省	梅州市	梅县区	441403	桃尧镇	禁止开垦坡度 1(>25°)	林地；	5.11	
4414032111	广东省	梅州市	梅县区	441403	桃尧镇	禁止开垦坡度 1(>25°)	林地；	13.84	
4414032112	广东省	梅州市	梅县区	441403	松源镇	禁止开垦坡度 1(>25°)	林地	47.39	
4414032113	广东省	梅州市	梅县区	441403	松源镇	禁止开垦坡度 1(>25°)	林地	10.43	
4414032114	广东省	梅州市	梅县区	441403	松源镇	禁止开垦坡度 1(>25°)	林地	24.66	
4414032115	广东省	梅州市	梅县区	441403	松源镇	禁止开垦坡度 1(>25°)	林地	31.26	
4414032116	广东省	梅州市	梅县区	441403	松源镇	禁止开垦坡度 1(>25°)	林地；	7.03	
4414032117	广东省	梅州市	梅县区	441403	松源镇	禁止开垦坡度 1(>25°)	林地	9.62	
4414032118	广东省	梅州市	梅县区	441403	桃尧镇	禁止开垦坡度 1(>25°)	林地； 草地	11.20	
4414032119	广东省	梅州市	梅县区	441403	松源镇	禁止开垦坡度 1(>25°)	林地；	33.59	
4414032120	广东省	梅州市	梅县区	441403	松源镇	禁止开垦坡度 1(>25°)	林地；	7.69	
4414032121	广东省	梅州市	梅县区	441403	桃尧镇	禁止开垦坡度 1(>25°)	林地	56.65	
4414032122	广东省	梅州市	梅县区	441403	桃尧镇	禁止开垦坡度 1(>25°)	林地	21.85	
4414032123	广东省	梅州市	梅县区	441403	桃尧镇	禁止开垦坡度 1(>25°)	林地；	50.96	
4414032124	广东省	梅州市	梅县区	441403	桃尧镇	禁止开垦坡度 1(>25°)	林地；	8.17	

TBBH	SHENG	SHI	XIAN	XQHM	XZ	PDJB	DL	MJ	BZ
4414032125	广东省	梅州市	梅县区	441403	桃尧镇	禁止开垦坡度 1(>25°)	林地；草地	94.81	
4414032126	广东省	梅州市	梅县区	441403	桃尧镇	禁止开垦坡度 1(>25°)	林地；	20.25	
4414032127	广东省	梅州市	梅县区	441403	松源镇	禁止开垦坡度 1(>25°)	林地	289.37	
4414032128	广东省	梅州市	梅县区	441403	松源镇	禁止开垦坡度 1(>25°)	林地；	17.60	
4414032129	广东省	梅州市	梅县区	441403	松源镇	禁止开垦坡度 1(>25°)	林地	27.63	
4414032130	广东省	梅州市	梅县区	441403	松源镇	禁止开垦坡度 1(>25°)	林地；	5.24	
4414032131	广东省	梅州市	梅县区	441403	松源镇	禁止开垦坡度 1(>25°)	林地；	11.56	
4414032132	广东省	梅州市	梅县区	441403	松源镇	禁止开垦坡度 1(>25°)	林地；草地	6.04	
4414032133	广东省	梅州市	梅县区	441403	松口镇	禁止开垦坡度 1(>25°)	林地；	7.74	
4414032134	广东省	梅州市	梅县区	441403	松口镇	禁止开垦坡度 1(>25°)	林地；草地	46.17	
4414032135	广东省	梅州市	梅县区	441403	松口镇	禁止开垦坡度 1(>25°)	林地；草地；	20.05	
4414032136	广东省	梅州市	梅县区	441403	松口镇	禁止开垦坡度 1(>25°)	林地；	10.31	
4414032137	广东省	梅州市	梅县区	441403	松口镇	禁止开垦坡度 1(>25°)	林地；草地；	153.06	
4414032138	广东省	梅州市	梅县区	441403	桃尧镇	禁止开垦坡度 1(>25°)	林地	8.71	
4414032139	广东省	梅州市	梅县区	441403	松口镇	禁止开垦坡度 1(>25°)	林地；	12.65	
4414032140	广东省	梅州市	梅县区	441403	桃尧镇	禁止开垦坡度 1(>25°)	林地	6.67	
4414032141	广东省	梅州市	梅县区	441403	隆文镇	禁止开垦坡度 1(>25°)	林地	16.46	

五、附表、附件、附图

TBBH	SHENG	SHI	XIAN	XQHM	XZ	PDJB	DL	MJ	BZ
4414032142	广东省	梅州市	梅县区	441403	松口镇	禁止开垦坡度 1(>25°)	林地；	11.48	
4414032143	广东省	梅州市	梅县区	441403	松口镇	禁止开垦坡度 1(>25°)	林地	5.24	
4414032144	广东省	梅州市	梅县区	441403	桃尧镇	禁止开垦坡度 1(>25°)	林地；	153.11	
4414032145	广东省	梅州市	梅县区	441403	桃尧镇	禁止开垦坡度 1(>25°)	林地	133.90	
4414032146	广东省	梅州市	梅县区	441403	桃尧镇	禁止开垦坡度 1(>25°)	林地； 草地	123.70	
4414032147	广东省	梅州市	梅县区	441403	桃尧镇	禁止开垦坡度 1(>25°)	林地；	10.71	
4414032148	广东省	梅州市	梅县区	441403	松源镇	禁止开垦坡度 1(>25°)	林地	11.66	
4414032149	广东省	梅州市	梅县区	441403	隆文镇	禁止开垦坡度 1(>25°)	林地	6.08	
4414032150	广东省	梅州市	梅县区	441403	隆文镇	禁止开垦坡度 1(>25°)	林地	82.83	
4414032151	广东省	梅州市	梅县区	441403	桃尧镇	禁止开垦坡度 1(>25°)	林地；	9.08	
4414032152	广东省	梅州市	梅县区	441403	桃尧镇	禁止开垦坡度 1(>25°)	林地； 草地	28.42	
4414032153	广东省	梅州市	梅县区	441403	桃尧镇	禁止开垦坡度 1(>25°)	林地；	6.05	
4414032154	广东省	梅州市	梅县区	441403	桃尧镇	禁止开垦坡度 1(>25°)	林地； 草地	57.70	
4414032155	广东省	梅州市	梅县区	441403	松源镇	禁止开垦坡度 1(>25°)	林地	121.70	
4414032156	广东省	梅州市	梅县区	441403	松源镇	禁止开垦坡度 1(>25°)	林地；	49.00	
4414032157	广东省	梅州市	梅县区	441403	松源镇	禁止开垦坡度 1(>25°)	林地；	10.16	
4414032158	广东省	梅州市	梅县区	441403	松源镇	禁止开垦坡度 1(>25°)	林地；	40.21	

TBBH	SHENG	SHI	XIAN	XQHM	XZ	PDJB	DL	MJ	BZ
4414032159	广东省	梅州市	梅县区	441403	松源镇	禁止开垦坡度 1(>25°)	林地;	21.81	
4414032160	广东省	梅州市	梅县区	441403	松源镇	禁止开垦坡度 1(>25°)	林地	8.55	
4414032161	广东省	梅州市	梅县区	441403	松源镇	禁止开垦坡度 1(>25°)	林地;	7.82	
4414032162	广东省	梅州市	梅县区	441403	松源镇	禁止开垦坡度 1(>25°)	林地;	9.85	
4414032163	广东省	梅州市	梅县区	441403	松源镇	禁止开垦坡度 1(>25°)	林地	5.23	
4414032164	广东省	梅州市	梅县区	441403	桃尧镇	禁止开垦坡度 1(>25°)	林地	10.33	
4414032165	广东省	梅州市	梅县区	441403	桃尧镇	禁止开垦坡度 1(>25°)	林地	11.55	
4414032166	广东省	梅州市	梅县区	441403	桃尧镇	禁止开垦坡度 1(>25°)	林地	12.52	
4414032167	广东省	梅州市	梅县区	441403	松源镇	禁止开垦坡度 1(>25°)	林地	32.30	
4414032168	广东省	梅州市	梅县区	441403	桃尧镇	禁止开垦坡度 1(>25°)	林地; 草地	15.63	
4414032169	广东省	梅州市	梅县区	441403	桃尧镇	禁止开垦坡度 1(>25°)	林地; 草地	181.93	
4414032170	广东省	梅州市	梅县区	441403	桃尧镇	禁止开垦坡度 1(>25°)	林地;	5.58	
4414032171	广东省	梅州市	梅县区	441403	桃尧镇	禁止开垦坡度 1(>25°)	林地;	10.27	
4414032172	广东省	梅州市	梅县区	441403	桃尧镇	禁止开垦坡度 1(>25°)	林地;	87.80	
4414032173	广东省	梅州市	梅县区	441403	桃尧镇	禁止开垦坡度 1(>25°)	林地	7.25	
4414032174	广东省	梅州市	梅县区	441403	桃尧镇	禁止开垦坡度 1(>25°)	林地	149.96	
4414032175	广东省	梅州市	梅县区	441403	松源镇	禁止开垦坡度 1(>25°)	林地	34.56	

五、附表、附件、附图

TBBH	SHENG	SHI	XIAN	XQHM	XZ	PDJB	DL	MJ	BZ
4414032176	广东省	梅州市	梅县区	441403	松源镇	禁止开垦坡度 1(>25°)	林地；	84.81	
4414032177	广东省	梅州市	梅县区	441403	松源镇	禁止开垦坡度 1(>25°)	林地；	10.73	
4414032178	广东省	梅州市	梅县区	441403	松源镇；桃尧镇	禁止开垦坡度 1(>25°)	林地；	9.97	松源镇9.89公顷；桃尧镇0.08公顷。
4414032179	广东省	梅州市	梅县区	441403	松源镇	禁止开垦坡度 1(>25°)	林地；	57.08	
4414032180	广东省	梅州市	梅县区	441403	松源镇	禁止开垦坡度 1(>25°)	林地；	15.37	
4414032181	广东省	梅州市	梅县区	441403	桃尧镇	禁止开垦坡度 1(>25°)	林地	176.91	
4414032182	广东省	梅州市	梅县区	441403	桃尧镇	禁止开垦坡度 1(>25°)	林地	13.69	
4414032183	广东省	梅州市	梅县区	441403	桃尧镇	禁止开垦坡度 1(>25°)	林地；	25.07	
4414032184	广东省	梅州市	梅县区	441403	桃尧镇	禁止开垦坡度 1(>25°)	林地	118.20	
4414032185	广东省	梅州市	梅县区	441403	桃尧镇	禁止开垦坡度 1(>25°)	林地	7.56	
4414032186	广东省	梅州市	梅县区	441403	桃尧镇	禁止开垦坡度 1(>25°)	林地	46.90	
4414032187	广东省	梅州市	梅县区	441403	桃尧镇	禁止开垦坡度 1(>25°)	林地；	12.98	
4414032188	广东省	梅州市	梅县区	441403	桃尧镇	禁止开垦坡度 1(>25°)	林地；	30.49	
4414032189	广东省	梅州市	梅县区	441403	桃尧镇	禁止开垦坡度 1(>25°)	林地；	25.64	
4414032190	广东省	梅州市	梅县区	441403	桃尧镇	禁止开垦坡度 1(>25°)	林地；草地	29.13	
4414032191	广东省	梅州市	梅县区	441403	松源镇	禁止开垦坡度 1(>25°)	林地	6.76	
4414032192	广东省	梅州市	梅县区	441403	松源镇	禁止开垦坡度 1(>25°)	林地；	23.08	

TBBH	SHENG	SHI	XIAN	XQHM	XZ	PDJB	DL	MJ	BZ
4414032193	广东省	梅州市	梅县区	441403	松源镇	禁止开垦坡度 1(>25°)	林地;	11.51	
4414032194	广东省	梅州市	梅县区	441403	松源镇	禁止开垦坡度 1(>25°)	林地;	13.59	
4414032195	广东省	梅州市	梅县区	441403	松源镇	禁止开垦坡度 1(>25°)	林地; 裸土地	75.22	
4414032196	广东省	梅州市	梅县区	441403	松源镇	禁止开垦坡度 1(>25°)	林地;	19.27	
4414032197	广东省	梅州市	梅县区	441403	雁洋镇	禁止开垦坡度 1(>25°)	林地; 草地	6.85	
4414032198	广东省	梅州市	梅县区	441403	松口镇	禁止开垦坡度 1(>25°)	林地	14.53	
4414032199	广东省	梅州市	梅县区	441403	松口镇	禁止开垦坡度 1(>25°)	林地	19.11	
4414032200	广东省	梅州市	梅县区	441403	隆文镇	禁止开垦坡度 1(>25°)	林地	12.20	
4414032201	广东省	梅州市	梅县区	441403	隆文镇	禁止开垦坡度 1(>25°)	林地	272.53	
4414032202	广东省	梅州市	梅县区	441403	雁洋镇	禁止开垦坡度 1(>25°)	林地;	222.00	
4414032203	广东省	梅州市	梅县区	441403	隆文镇	禁止开垦坡度 1(>25°)	林地	20.45	
4414032204	广东省	梅州市	梅县区	441403	隆文镇	禁止开垦坡度 1(>25°)	林地	39.62	
4414032205	广东省	梅州市	梅县区	441403	松口镇	禁止开垦坡度 1(>25°)	林地	15.04	
4414032206	广东省	梅州市	梅县区	441403	雁洋镇	禁止开垦坡度 1(>25°)	林地	7.47	
4414032207	广东省	梅州市	梅县区	441403	雁洋镇	禁止开垦坡度 1(>25°)	林地	152.18	
4414032208	广东省	梅州市	梅县区	441403	雁洋镇	禁止开垦坡度 1(>25°)	林地	48.17	
4414032209	广东省	梅州市	梅县区	441403	松口镇	禁止开垦坡度 1(>25°)	林地	29.66	

TBBH	SHENG	SHI	XIAN	XQHM	XZ	PDJB	DL	MJ	BZ
4414032210	广东省	梅州市	梅县区	441403	雁洋镇	禁止开垦坡度 1(>25°)	林地；草地	59.77	
4414032211	广东省	梅州市	梅县区	441403	隆文镇	禁止开垦坡度 1(>25°)	林地	31.33	
4414032212	广东省	梅州市	梅县区	441403	隆文镇	禁止开垦坡度 1(>25°)	林地	135.54	
4414032213	广东省	梅州市	梅县区	441403	雁洋镇	禁止开垦坡度 1(>25°)	林地	36.45	
4414032214	广东省	梅州市	梅县区	441403	雁洋镇	禁止开垦坡度 1(>25°)	林地	57.61	
4414032215	广东省	梅州市	梅县区	441403	雁洋镇	禁止开垦坡度 1(>25°)	林地；草地	67.76	
4414032216	广东省	梅州市	梅县区	441403	松口镇	禁止开垦坡度 1(>25°)	林地	334.19	
4414032217	广东省	梅州市	梅县区	441403	隆文镇	禁止开垦坡度 1(>25°)	林地	137.95	
4414032218	广东省	梅州市	梅县区	441403	松口镇	禁止开垦坡度 1(>25°)	林地	198.87	
4414032219	广东省	梅州市	梅县区	441403	松口镇	禁止开垦坡度 1(>25°)	林地	6.01	
4414032220	广东省	梅州市	梅县区	441403	松口镇	禁止开垦坡度 1(>25°)	林地；	69.30	
4414032221	广东省	梅州市	梅县区	441403	桃尧镇	禁止开垦坡度 1(>25°)	林地；	82.52	
4414032222	广东省	梅州市	梅县区	441403	松口镇	禁止开垦坡度 1(>25°)	林地；草地	76.63	
4414032223	广东省	梅州市	梅县区	441403	松口镇	禁止开垦坡度 1(>25°)	林地	48.70	
4414032224	广东省	梅州市	梅县区	441403	松口镇	禁止开垦坡度 1(>25°)	林地；	172.78	
4414032225	广东省	梅州市	梅县区	441403	松口镇	禁止开垦坡度 1(>25°)	林地；	96.68	
4414032226	广东省	梅州市	梅县区	441403	桃尧镇	禁止开垦坡度 1(>25°)	林地	63.86	

五、附表、附件、附图

TBBH	SHENG	SHI	XIAN	XQHM	XZ	PDJB	DL	MJ	BZ
4414032227	广东省	梅州市	梅县区	441403	松口镇	禁止开垦坡度 1(>25°)	林地;	230.30	
4414032228	广东省	梅州市	梅县区	441403	桃尧镇	禁止开垦坡度 1(>25°)	林地	110.54	
4414032229	广东省	梅州市	梅县区	441403	松口镇	禁止开垦坡度 1(>25°)	林地;	152.52	
4414032230	广东省	梅州市	梅县区	441403	松口镇	禁止开垦坡度 1(>25°)	林地;	25.22	
4414032231	广东省	梅州市	梅县区	441403	松口镇	禁止开垦坡度 1(>25°)	林地; 草地	74.91	
4414032232	广东省	梅州市	梅县区	441403	隆文镇	禁止开垦坡度 1(>25°)	林地; 草地	277.55	
4414032233	广东省	梅州市	梅县区	441403	松源镇	禁止开垦坡度 1(>25°)	林地	14.38	
4414032234	广东省	梅州市	梅县区	441403	松源镇	禁止开垦坡度 1(>25°)	林地	13.83	
4414032235	广东省	梅州市	梅县区	441403	松源镇	禁止开垦坡度 1(>25°)	林地	167.32	
4414032236	广东省	梅州市	梅县区	441403	隆文镇	禁止开垦坡度 1(>25°)	林地; 草地	140.42	
4414032237	广东省	梅州市	梅县区	441403	隆文镇	禁止开垦坡度 1(>25°)	林地	111.77	
4414032238	广东省	梅州市	梅县区	441403	隆文镇	禁止开垦坡度 1(>25°)	林地; 裸土地	848.59	
4414032239	广东省	梅州市	梅县区	441403	松源镇	禁止开垦坡度 1(>25°)	林地;	13.44	
4414032240	广东省	梅州市	梅县区	441403	松源镇	禁止开垦坡度 1(>25°)	林地; 草地	19.24	
4414032241	广东省	梅州市	梅县区	441403	松源镇	禁止开垦坡度 1(>25°)	林地; 草地	415.75	
4414032242	广东省	梅州市	梅县区	441403	松源镇	禁止开垦坡度 1(>25°)	林地; 草地	5.79	
4414032243	广东省	梅州市	梅县区	441403	松源镇	禁止开垦坡度 1(>25°)	林地;	68.91	

TBBH	SHENG	SHI	XIAN	XQHM	XZ	PDJB	DL	MJ	BZ
4414032244	广东省	梅州市	梅县区	441403	松源镇	禁止开垦坡度 1(>25°)	林地	17.02	
4414032245	广东省	梅州市	梅县区	441403	松源镇	禁止开垦坡度 1(>25°)	林地	208.86	
4414032246	广东省	梅州市	梅县区	441403	松源镇	禁止开垦坡度 1(>25°)	林地	78.54	
4414032247	广东省	梅州市	梅县区	441403	松源镇	禁止开垦坡度 1(>25°)	林地；草地	50.92	
4414032248	广东省	梅州市	梅县区	441403	松源镇	禁止开垦坡度 1(>25°)	林地；	313.84	
4414032249	广东省	梅州市	梅县区	441403	松源镇	禁止开垦坡度 1(>25°)	林地；草地	116.17	
4414032250	广东省	梅州市	梅县区	441403	松源镇	禁止开垦坡度 1(>25°)	林地；草地； 裸土地	7.22	
4414032251	广东省	梅州市	梅县区	441403	松源镇	禁止开垦坡度 1(>25°)	林地；草地	379.80	
4414032252	广东省	梅州市	梅县区	441403	大坪镇	禁止开垦坡度 1(>25°)	林地	15.09	
4414032253	广东省	梅州市	梅县区	441403	石坑镇	禁止开垦坡度 1(>25°)	林地	9.70	
4414032254	广东省	梅州市	梅县区	441403	南口镇	禁止开垦坡度 1(>25°)	林地	11.62	
4414032255	广东省	梅州市	梅县区	441403	石坑镇	禁止开垦坡度 1(>25°)	林地	7.70	
4414032256	广东省	梅州市	梅县区	441403	大坪镇	禁止开垦坡度 1(>25°)	林地；草地	23.71	
4414032257	广东省	梅州市	梅县区	441403	梅南镇	禁止开垦坡度 1(>25°)	林地	187.84	
4414032258	广东省	梅州市	梅县区	441403	梅南镇	禁止开垦坡度 1(>25°)	林地；草地	523.26	
4414032259	广东省	梅州市	梅县区	441403	梅南镇	禁止开垦坡度 1(>25°)	林地；草地；	584.87	
4414032260	广东省	梅州市	梅县区	441403	梅南镇	禁止开垦坡度 1(>25°)	林地；裸土地 ；草地	979.59	

TBBH	SHENG	SHI	XIAN	XQHM	XZ	PDJB	DL	MJ	BZ
4414032261	广东省	梅州市	梅县区	441403	石坑镇	禁止开垦坡度 1(>25°)	林地	32.37	
4414032262	广东省	梅州市	梅县区	441403	石坑镇	禁止开垦坡度 1(>25°)	林地；草地	23.49	
4414032263	广东省	梅州市	梅县区	441403	石坑镇	禁止开垦坡度 1(>25°)	林地	74.49	
4414032264	广东省	梅州市	梅县区	441403	石坑镇	禁止开垦坡度 1(>25°)	林地	18.79	
4414032265	广东省	梅州市	梅县区	441403	南口镇	禁止开垦坡度 1(>25°)	林地；草地	74.34	
4414032266	广东省	梅州市	梅县区	441403	大坪镇	禁止开垦坡度 1(>25°)	林地	133.69	
4414032267	广东省	梅州市	梅县区	441403	南口镇	禁止开垦坡度 1(>25°)	林地	241.92	
4414032268	广东省	梅州市	梅县区	441403	大坪镇	禁止开垦坡度 1(>25°)	林地；草地	6.19	
4414032269	广东省	梅州市	梅县区	441403	石坑镇	禁止开垦坡度 1(>25°)	林地	26.10	
4414032270	广东省	梅州市	梅县区	441403	石坑镇	禁止开垦坡度 1(>25°)	林地	12.93	
4414032271	广东省	梅州市	梅县区	441403	石坑镇	禁止开垦坡度 1(>25°)	林地；草地	62.23	
4414032272	广东省	梅州市	梅县区	441403	南口镇	禁止开垦坡度 1(>25°)	林地	36.67	
4414032273	广东省	梅州市	梅县区	441403	南口镇	禁止开垦坡度 1(>25°)	林地	14.03	
4414032274	广东省	梅州市	梅县区	441403	南口镇	禁止开垦坡度 1(>25°)	林地	143.89	
4414032275	广东省	梅州市	梅县区	441403	大坪镇	禁止开垦坡度 1(>25°)	林地；草地	49.49	
4414032276	广东省	梅州市	梅县区	441403	石坑镇	禁止开垦坡度 1(>25°)	林地	9.93	
4414032277	广东省	梅州市	梅县区	441403	石坑镇	禁止开垦坡度 1(>25°)	林地	51.65	

TBBH	SHENG	SHI	XIAN	XQHM	XZ	PDJB	DL	MJ	BZ
4414032278	广东省	梅州市	梅县区	441403	城东镇	禁止开垦坡度 1(>25°)	林地	14.02	
4414032279	广东省	梅州市	梅县区	441403	城东镇	禁止开垦坡度 1(>25°)	林地；草地	93.33	
4414032280	广东省	梅州市	梅县区	441403	城东镇	禁止开垦坡度 1(>25°)	林地	74.03	
4414032281	广东省	梅州市	梅县区	441403	城东镇	禁止开垦坡度 1(>25°)	林地	7.69	
4414032282	广东省	梅州市	梅县区	441403	大坪镇	禁止开垦坡度 1(>25°)	林地	26.52	
4414032283	广东省	梅州市	梅县区	441403	丙村镇	禁止开垦坡度 1(>25°)	林地	23.34	
4414032284	广东省	梅州市	梅县区	441403	雁洋镇	禁止开垦坡度 1(>25°)	林地；草地	315.25	
4414032285	广东省	梅州市	梅县区	441403	丙村镇	禁止开垦坡度 1(>25°)	林地	312.24	
4414032286	广东省	梅州市	梅县区	441403	城东镇	禁止开垦坡度 1(>25°)	林地；草地	72.97	
4414032287	广东省	梅州市	梅县区	441403	雁洋镇	禁止开垦坡度 1(>25°)	林地	86.51	
4414032288	广东省	梅州市	梅县区	441403	丙村镇；雁洋镇	禁止开垦坡度 1(>25°)	林地	44.53	丙村镇44.51公顷；雁洋镇0.02公顷
4414032289	广东省	梅州市	梅县区	441403	丙村镇	禁止开垦坡度 1(>25°)	林地；草地； 裸土地	325.79	
4414032290	广东省	梅州市	梅县区	441403	丙村镇	禁止开垦坡度 1(>25°)	林地	163.03	
4414032291	广东省	梅州市	梅县区	441403	城东镇	禁止开垦坡度 1(>25°)	林地；草地	9.70	
4414032292	广东省	梅州市	梅县区	441403	丙村镇	禁止开垦坡度 1(>25°)	林地；草地	243.26	
4414032293	广东省	梅州市	梅县区	441403	城东镇	禁止开垦坡度 1(>25°)	林地	6.06	
4414032294	广东省	梅州市	梅县区	441403	丙村镇	禁止开垦坡度 1(>25°)	林地	19.80	

五、附表、附件、附图

TBBH	SHENG	SHI	XIAN	XQHM	XZ	PDJB	DL	MJ	BZ
4414032295	广东省	梅州市	梅县区	441403	雁洋镇	禁止开垦坡度 1(>25°)	林地	27.46	
4414032296	广东省	梅州市	梅县区	441403	雁洋镇	禁止开垦坡度 1(>25°)	林地;	109.05	
4414032297	广东省	梅州市	梅县区	441403	丙村镇	禁止开垦坡度 1(>25°)	林地	26.46	
4414032298	广东省	梅州市	梅县区	441403	丙村镇	禁止开垦坡度 1(>25°)	林地	509.92	
4414032299	广东省	梅州市	梅县区	441403	丙村镇	禁止开垦坡度 1(>25°)	林地	25.41	
4414032300	广东省	梅州市	梅县区	441403	丙村镇	禁止开垦坡度 1(>25°)	林地	78.96	
4414032301	广东省	梅州市	梅县区	441403	丙村镇	禁止开垦坡度 1(>25°)	林地; 草地	29.46	
4414032302	广东省	梅州市	梅县区	441403	丙村镇	禁止开垦坡度 1(>25°)	林地	42.22	
4414032303	广东省	梅州市	梅县区	441403	雁洋镇	禁止开垦坡度 1(>25°)	林地	556.70	
4414032304	广东省	梅州市	梅县区	441403	雁洋镇	禁止开垦坡度 1(>25°)	林地; 草地	153.48	
4414032305	广东省	梅州市	梅县区	441403	城东镇	禁止开垦坡度 1(>25°)	林地	5.79	
4414032306	广东省	梅州市	梅县区	441403	城东镇	禁止开垦坡度 1(>25°)	林地	176.16	
4414032307	广东省	梅州市	梅县区	441403	城东镇	禁止开垦坡度 1(>25°)	林地;	92.60	
4414032308	广东省	梅州市	梅县区	441403	白渡镇	禁止开垦坡度 1(>25°)	林地	62.44	
4414032309	广东省	梅州市	梅县区	441403	城东镇	禁止开垦坡度 1(>25°)	林地	24.72	
4414032310	广东省	梅州市	梅县区	441403	城东镇	禁止开垦坡度 1(>25°)	林地	43.75	
4414032311	广东省	梅州市	梅县区	441403	城东镇	禁止开垦坡度 1(>25°)	林地	148.06	

五、附表、附件、附图

TBBH	SHENG	SHI	XIAN	XQHM	XZ	PDJB	DL	MJ	BZ
4414032312	广东省	梅州市	梅县区	441403	城东镇	禁止开垦坡度 1(>25°)	林地；草地	8.77	
4414032313	广东省	梅州市	梅县区	441403	白渡镇	禁止开垦坡度 1(>25°)	林地；草地	42.69	
4414032314	广东省	梅州市	梅县区	441403	城东镇	禁止开垦坡度 1(>25°)	林地	137.09	
4414032315	广东省	梅州市	梅县区	441403	白渡镇	禁止开垦坡度 1(>25°)	林地	11.48	
4414032316	广东省	梅州市	梅县区	441403	白渡镇	禁止开垦坡度 1(>25°)	林地；	24.14	
4414032317	广东省	梅州市	梅县区	441403	白渡镇	禁止开垦坡度 1(>25°)	林地；草地	145.96	
4414032318	广东省	梅州市	梅县区	441403	白渡镇	禁止开垦坡度 1(>25°)	林地	45.85	
4414032319	广东省	梅州市	梅县区	441403	城东镇	禁止开垦坡度 1(>25°)	林地；草地	7.58	
4414032320	广东省	梅州市	梅县区	441403	城东镇	禁止开垦坡度 1(>25°)	林地	31.11	
4414032321	广东省	梅州市	梅县区	441403	城东镇	禁止开垦坡度 1(>25°)	林地	29.28	
4414032322	广东省	梅州市	梅县区	441403	城东镇	禁止开垦坡度 1(>25°)	林地；	81.69	

附件1 首次征求各部门及镇街征求意见的复函

梅州市梅县区水务局

关于转发广东省水利厅办公室关于下发 禁止开垦陡坡地划定参照范围的函

区发改局、财政局、林业局、农业农村局、自然资源局分局、生态环境分局及各镇人民政府：

按照《水利部关于加强水土保持空间管控的意见》（水保〔2024〕4号）要求，为确保按时完成禁止开垦陡坡地范围划定工作，现将《广东省水利厅办公室关于下发禁止开垦陡坡地划定参照范围的函》（粤水水保函〔2025〕25号）转发给各有关单位。

根据相关要求，现征求各单位对省水利厅禁止开垦陡坡地初步划定参照范围成果的意见，请于2025年4月3日下午下班前将修改意见加盖公章反馈至我局水保股，无意见也请复函。

（联系人：邓勋达，[粤政易同名]），联系电话：2589225。

- 附件：1、《广东省水利厅办公室关于下发禁止开垦陡坡地划定参照范围的函》（粤水办水保函〔2025〕25号）
2、梅州市梅县区禁垦陡坡地参照范围矢量图



梅州市梅县区水务局

关于转发广东省水利厅办公室关于下发 禁止开垦陡坡地划定参照范围的函

区发改局、财政局、林业局、农业农村局、自然资源局分局、生态环境分局及各镇人民政府：

按照《水利部关于加强水土保持空间管控的意见》（水保〔2024〕4号）要求，为确保按时完成禁止开垦陡坡地范围划定工作，现将《广东省水利厅办公室关于下发禁止开垦陡坡地划定参照范围的函》（粤水水保函〔2025〕25号）转发给各有关单位。

根据相关要求，现征求各单位对省水利厅禁止开垦陡坡地初步划定参照范围成果的意见，请于2025年4月3日下午下班前将修改意见加盖公章反馈至我局水保股，无意见也请复函。

（联系人：邓勋达，[粤政易同名]），联系电话：2589225。

- 附件：1、《广东省水利厅办公室关于下发禁止开垦陡坡地划定参照范围的函》（粤水办水保函〔2025〕25号）
2、梅州市梅县区禁垦陡坡地参照范围矢量图



梅州市梅县区水务局

关于转发广东省水利厅办公室关于下发 禁止开垦陡坡地划定参照范围的函

区发改局、财政局、林业局、农业农村局、自然资源局分局、生态环境分局及各镇人民政府：

按照《水利部关于加强水土保持空间管控的意见》（水保〔2024〕4号）要求，为确保按时完成禁止开垦陡坡地范围划定工作，现将《广东省水利厅办公室关于下发禁止开垦陡坡地划定参照范围的函》（粤水水保函〔2025〕25号）转发给各有关单位。

根据相关要求，现征求各单位对省水利厅禁止开垦陡坡地初步划定参照范围成果的意见，请于2025年4月3日下午下班前将修改意见加盖公章反馈至我局水保股，无意见也请复函。

（联系人：邓勋达，[粤政易同名]），联系电话：2589225。

附件：1、《广东省水利厅办公室关于下发禁止开垦陡坡地划定参照范围的函》（粤水办水保函〔2025〕25号）

梅州市梅县区禁垦陡坡地参照范围矢量图



梅州市梅县区水务局

关于转发广东省水利厅办公室关于下发 禁止开垦陡坡地划定参照范围的函

区发改局、财政局、林业局、农业农村局、自然资源局分局、生态环境分局及各镇人民政府：

按照《水利部关于加强水土保持空间管控的意见》（水保〔2024〕4号）要求，为确保按时完成禁止开垦陡坡地范围划定工作，现将《广东省水利厅办公室关于下发禁止开垦陡坡地划定参照范围的函》（粤水水保函〔2025〕25号）转发给各有关单位。

根据相关要求，现征求各单位对省水利厅禁止开垦陡坡地初步划定参照范围成果的意见，请于2025年4月3日下午下班前将修改意见加盖公章反馈至我局水保股，无意见也请复函。

（联系人：邓勋达，[粤政易同名]），联系电话：2589225。

- 附件：1、《广东省水利厅办公室关于下发禁止开垦陡坡地划定参照范围的函》（粤水办水保函〔2025〕25号）
2、梅州市梅县区禁垦陡坡地参照范围矢量图



梅州市梅县区水务局

关于转发广东省水利厅办公室关于下发 禁止开垦陡坡地划定参照范围的函

区住房和城乡建设局、应急管理局、交通运输局、公路事务中心：

按照《水利部关于加强水土保持空间管控的意见》（水保〔2024〕4号）要求，为确保按时完成禁止开垦陡坡地范围划定工作，现将《广东省水利厅办公室关于下发禁止开垦陡坡地划定参照范围的函》（粤水水保函〔2025〕25号）转发给各有关单位。

根据相关要求，现征求各单位对省水利厅禁止开垦陡坡地初步划定参照范围成果的意见，请于2025年4月3日下午下班前将修改意见加盖公章反馈至我局水保股，无意见也请复函。

（联系人：邓勋达，[粤政易同名]），联系电话：2589225。

附件：1、《广东省水利厅办公室关于下发禁止开垦陡坡地划定参照范围的函》（粤水办水保函〔2025〕25号）

2、梅州市梅县区禁垦陡坡地参照范围矢量图

梅州市梅县区水务局

2025年3月25日

梅州市梅县区水务局



关于转发广东省水利厅办公室关于下发 禁止开垦陡坡地划定参照范围的函

区发改局、财政局、林业局、农业农村局、自然资源局分局、生态环境分局及各镇人民政府：

按照《水利部关于加强水土保持空间管控的意见》（水保〔2024〕4号）要求，为确保按时完成禁止开垦陡坡地范围划定工作，现将《广东省水利厅办公室关于下发禁止开垦陡坡地划定参照范围的函》（粤水水保函〔2025〕25号）转发给各有关单位。

根据相关要求，现征求各单位对省水利厅禁止开垦陡坡地初步划定参照范围成果的意见，请于2025年4月3日下午下班前将修改意见加盖公章反馈至我局水保股，无意见也请复函。

（联系人：邓勋达，[粤政易同名]），联系电话：2589225。

- 附件：1、《广东省水利厅办公室关于下发禁止开垦陡坡地划定参照范围的函》（粤水办水保函〔2025〕25号）
2、梅州市梅县区禁垦陡坡地参照范围矢量图



梅州市梅县区水务局

关于转发广东省水利厅办公室关于下发 禁止开垦陡坡地划定参照范围的函

区住房和城乡建设局、应急管理局、交通运输局、公路事务中心：

按照《水利部关于加强水土保持空间管控的意见》（水保〔2024〕4号）要求，为确保按时完成禁止开垦陡坡地范围划定工作，现将《广东省水利厅办公室关于下发禁止开垦陡坡地划定参照范围的函》（粤水水保函〔2025〕25号）转发给各有关单位。

根据相关要求，现征求各单位对省水利厅禁止开垦陡坡地初步划定参照范围成果的意见，请于2025年4月3日下午下班前将修改意见加盖公章反馈至我局水保股，无意见也请复函。

（联系人：邓勋达，[粤政易同名]），联系电话：25892225。

- 附件：1、《广东省水利厅办公室关于下发禁止开垦陡坡地划定参照范围的函》（粤水办水保函〔2025〕25号）
2、梅州市梅县区禁垦陡坡地参照范围矢量图



梅州市梅县区水务局

关于转发广东省水利厅办公室关于下发 禁止开垦陡坡地划定参照范围的函

区发改局、财政局、林业局、农业农村局、自然资源局分局、生态环境分局及各镇人民政府：

按照《水利部关于加强水土保持空间管控的意见》（水保〔2024〕4号）要求，为确保按时完成禁止开垦陡坡地范围划定工作，现将《广东省水利厅办公室关于下发禁止开垦陡坡地划定参照范围的函》（粤水水保函〔2025〕25号）转发给各有关单位。

根据相关要求，现征求各单位对省水利厅禁止开垦陡坡地初步划定参照范围成果的意见，请于2025年4月3日下午下班前将修改意见加盖公章反馈至我局水保股，无意见也请复函。

（联系人：邓勋达，[粤政易同名]），联系电话：2589225。

- 附件：1、《广东省水利厅办公室关于下发禁止开垦陡坡地划定参照范围的函》（粤水办水保函〔2025〕25号）
2、梅州市梅县区禁垦陡坡地参照范围矢量图

建议要根据具体地类进行划定，不能够为划定而划定，划了之。



附件2 二次各部门及镇街征求意见的复函

梅州市梅县区农业农村局

梅县区农农函〔2025〕222号

关于征求梅州市梅县区禁止开垦陡坡地 划定范围的复函

梅州市梅县区水务局：

贵局 2025 年 6 月 16 日《关于征求梅州市梅县区禁止开垦陡坡地划定范围的函》及坐标文件、相关附件收悉。经组织相关业务部门研究，提出如下意见：

1. 划定范围应规避高标准农田范围及高标准农田潜力图斑范围；
2. 划定范围应规避两区划定范围；
3. 划定范围应考虑农业生产和发展的用地需求，如林果种植、畜禽养殖、设施农业、宅基地建设等方面，建议优化划定范围，为我区农业产业的发展预留出合理的空间。

梅州市梅县区农业农村局
2025 年 6 月 24 日





梅州市梅县区水务局

关于征求梅州市梅县区禁止开垦陡坡地 划定范围的函

区发改局、区财政局、区自然资源局、区农业农村局、区林业局，市生态环境局梅县分局、区住房和城乡建设局、区应急管理局、区交通运输局、区公路事务中心及各镇人民政府：

为深入贯彻落实《水利部关于加强水土保持空间管控的意见》（水保〔2024〕4号）、《广东省水利厅关于印发〈广东省禁止开垦陡坡地范围划定工作方案〉的通知》（粤水水保〔2025〕3号）等文件精神，切实做好水土保持工作，有效防治水土流失，维护生态安全，根据《广东省禁止开垦陡坡地范围划定工作方案》（2025年1月印发）相关要求，我局委托中晏建设集团有限公司开展梅州市梅县区禁止开垦陡坡地范围划定工作。目前，中晏建设集团有限公司已完成划定工作，形成了禁止开垦陡坡地划定范围成果。

为进一步完善划定成果，确保划定工作科学合理、符合实际，现请各单位结合自身职能职责，立足实际情况，对禁止开垦陡坡地划定范围提出意见和建议。请于2025年6月18日下午下班前将书面意见加盖单位公章后反馈至我局。若无异议，也请书面回复“无意见”。

附件：

- 1、《梅州市梅县区禁止开垦陡坡地范围划定技术报告》；
- 2、梅州市梅县区禁垦陡坡地划定范围矢量数据。

联系人：邓勋达，15766214919，水土保持股



梅州市梅县区水务局

关于征求梅州市梅县区禁止开垦陡坡地 划定范围的函

区发改局、区财政局、区自然资源局、区农业农村局、区林业局，市生态环境局梅县分局、区住房和城乡建设局、区应急管理局、区交通运输局、区公路事务中心及镇人民政府：

为深入贯彻落实《水利部关于加强水土保持空间管控的意见》（水保〔2024〕4号）、《广东省水利厅关于印发〈广东省禁止开垦陡坡地范围划定工作方案〉的通知》（粤水水保〔2025〕3号）等文件精神，切实做好水土保持工作，有效防治水土流失，维护生态安全，根据《广东省禁止开垦陡坡地范围划定工作方案》（2025年1月印发）相关要求，我局委托中晏建设集团有限公司开展梅州市梅县区禁止开垦陡坡地范围划定工作。目前，中晏建设集团有限公司已完成划定工作，形成了禁止开垦陡坡地划定范围成果。

为进一步完善划定成果，确保划定工作科学合理、符合实际，现请各单位结合自身职能职责，立足实际情况，对禁止开垦陡坡地划定范围提出意见和建议。请于2025年6月18日下午下班前将书面意见加盖单位公章后反馈至我局。若无异议，也请书面回复“无意见”。



附件：

- 1、《梅州市梅县区禁止开垦陡坡地范围划定技术报告》；
- 2、梅州市梅县区禁垦陡坡地划定范围矢量数据。

联系人：邓勋达，15766214919，水土保持股



建议根据我区实际进一步调查核实，优化方案划定区域，为我区林业产业发展预留空间比例。梅县区林业局 2025.6.18

梅州市梅县区水务局

关于征求梅州市梅县区禁止开垦陡坡地 划定范围的函

区发改局、区财政局、区自然资源局、区农业农村局、区林业局，市生态环境局梅县分局、区住房和城乡建设局、区应急管理局、区交通运输局、区公路事务中心及镇人民政府：

为深入贯彻落实《水利部关于加强水土保持空间管控的意见》（水保〔2024〕4号）、《广东省水利厅关于印发〈广东省禁止开垦陡坡地范围划定工作方案〉的通知》（粤水水保〔2025〕3号）等文件精神，切实做好水土保持工作，有效防治水土流失，维护生态安全，根据《广东省禁止开垦陡坡地范围划定工作方案》（2025年1月印发）相关要求，我局委托中晏建设集团有限公司开展梅州市梅县区禁止开垦陡坡地范围划定工作。目前，中晏建设集团有限公司已完成划定工作，形成了禁止开垦陡坡地划定范围成果。

为进一步完善划定成果，确保划定工作科学合理、符合实际，现请各单位结合自身职能职责，立足实际情况，对禁止开垦陡坡地划定范围提出意见和建议。请于2025年6月18日下午下班前将书面意见加盖单位公章后反馈至我局。若无异议，也请书面回复“无意见”。

附件：

- 1、《梅州市梅县区禁止开垦陡坡地范围划定技术报告》；
- 2、梅州市梅县区禁垦陡坡地划定范围矢量数据。

联系人：邓勋达，15766214919，水土保持股



梅州市梅县区水务局

关于征求梅州市梅县区禁止开垦陡坡地 划定范围的函



区发改局、区财政局、区自然资源局、区农业农村局、区林业局，市生态环境局梅县分局、区住房和城乡建设局、区应急管理局、区交通运输局、区公路事务中心及各镇人民政府：

为深入贯彻落实《水利部关于加强水土保持空间管控的意见》（水保〔2024〕4号）、《广东省水利厅关于印发〈广东省禁止开垦陡坡地范围划定工作方案〉的通知》（粤水水保〔2025〕3号）等文件精神，切实做好水土保持工作，有效防治水土流失，维护生态安全，根据《广东省禁止开垦陡坡地范围划定工作方案》（2025年1月印发）相关要求，我局委托中晏建设集团有限公司开展梅州市梅县区禁止开垦陡坡地范围划定工作。目前，中晏建设集团有限公司已完成划定工作，形成了禁止开垦陡坡地划定范围成果。

为进一步完善划定成果，确保划定工作科学合理、符合实际，现请各单位结合自身职能职责，立足实际情况，对禁止开垦陡坡地划定范围提出意见和建议。请于2025年6月18日下午下班前将书面意见加盖单位公章后反馈至我局。若无异议，也请书面回复“无意见”。

梅州市梅县区水务局

关于征求梅州市梅县区禁止开垦陡坡地 划定范围的函



区发改局、区财政局、区自然资源局、区农业农村局、区林业局，市生态环境局梅县分局、区住房和城乡建设局、区应急管理局、区交通运输局、区公路事务中心及各镇人民政府：

为深入贯彻落实《水利部关于加强水土保持空间管控的意见》（水保〔2024〕4号）、《广东省水利厅关于印发〈广东省禁止开垦陡坡地范围划定工作方案〉的通知》（粤水水保〔2025〕3号）等文件精神，切实做好水土保持工作，有效防治水土流失，维护生态安全，根据《广东省禁止开垦陡坡地范围划定工作方案》（2025年1月印发）相关要求，我局委托中晏建设集团有限公司开展梅州市梅县区禁止开垦陡坡地范围划定工作。目前，中晏建设集团有限公司已完成划定工作，形成了禁止开垦陡坡地划定范围成果。

为进一步完善划定成果，确保划定工作科学合理、符合实际，现请各单位结合自身职能职责，立足实际情况，对禁止开垦陡坡地划定范围提出意见和建议。请于2025年6月18日下午下班前将书面意见加盖单位公章后反馈至我局。若无异议，也请书面回复“无意见”。



梅州市梅县区水务局

关于征求梅州市梅县区禁止开垦陡坡地 划定范围的函

区发改局、区财政局、区自然资源局、区农业农村局、区林业局，市生态环境局梅县分局、区住房和城乡建设局、区应急管理局、区交通运输局、区公路事务中心及镇人民政府：

为深入贯彻落实《水利部关于加强水土保持空间管控的意见》（水保〔2024〕4号）、《广东省水利厅关于印发〈广东省禁止开垦陡坡地范围划定工作方案〉的通知》（粤水水保〔2025〕3号）等文件精神，切实做好水土保持工作，有效防治水土流失，维护生态安全，根据《广东省禁止开垦陡坡地范围划定工作方案》（2025年1月印发）相关要求，我局委托中晏建设集团有限公司开展梅州市梅县区禁止开垦陡坡地范围划定工作。目前，中晏建设集团有限公司已完成划定工作，形成了禁止开垦陡坡地划定范围成果。

为进一步完善划定成果，确保划定工作科学合理、符合实际，现请各单位结合自身职能职责，立足实际情况，对禁止开垦陡坡地划定范围提出意见和建议。请于2025年6月18日下午下班前将书面意见加盖单位公章后反馈至我局。若无异议，也请书面回复“无意见”。

梅州市自然资源局梅县分局

关于梅州市梅县区禁止开垦陡坡地划定范围的回复意见

梅州市梅县区水务局：

贵单位送来的《关于征求梅州市梅县区禁止开垦陡坡地划定范围的函》收悉，意见如下：

根据贵单位提供红线，经核查，该红线总面积 244.6416 万亩，其中坡度在 25 度以上的有 183.3117 万亩，坡度在 25 度以下的有 61.3299 万亩。建议贵单位进一步核实，坡度在 25 度以下的 61.3299 万亩是否需划入禁止开垦陡坡地范围。

梅州市自然资源局梅县分局

2025 年 6 月 9 日



梅州市梅县区水务局

关于征求梅州市梅县区禁止开垦陡坡地 划定范围的函



区发改局、区财政局、区自然资源局、区农业农村局、区林业
局，市生态环境局梅县分局、区住房和城乡建设局、区应
急管理局、区交通运输局、区公路事务中心及各镇人民政府：

为深入贯彻落实《水利部关于加强水土保持空间管控的
意见》（水保〔2024〕4号）、《广东省水利厅关于印发〈广东
省禁止开垦陡坡地范围划定工作方案〉的通知》（粤水水保
〔2025〕3号）等文件精神，切实做好水土保持工作，有效
防治水土流失，维护生态安全，根据《广东省禁止开垦陡坡
地范围划定工作方案》（2025年1月印发）相关要求，我局
委托中晏建设集团有限公司开展梅州市梅县区禁止开垦陡
坡地范围划定工作。目前，中晏建设集团有限公司已完成划
定工作，形成了禁止开垦陡坡地划定范围成果。

为进一步完善划定成果，确保划定工作科学合理、符合
实际，现请各单位结合自身职能职责，立足实际情况，对禁
止开垦陡坡地划定范围提出意见和建议。请于2025年6月
18日下午下班前将书面意见加盖单位公章后反馈至我局。若
无异议，也请书面回复“无意见”。

梅州市梅县区水务局

关于征求梅州市梅县区禁止开垦陡坡地 划定范围的函

区发改局、区财政局、区自然资源局、区农业农村局、区林业局，市生态环境局梅县分局、区住房和城乡建设局、区应急管理局、区交通运输局、区公路事务中心及各镇人民政府：

为深入贯彻落实《水利部关于加强水土保持空间管控的意见》（水保〔2024〕4号）、《广东省水利厅关于印发〈广东省禁止开垦陡坡地范围划定工作方案〉的通知》（粤水水保〔2025〕3号）等文件精神，切实做好水土保持工作，有效防治水土流失，维护生态安全，根据《广东省禁止开垦陡坡地范围划定工作方案》（2025年1月印发）相关要求，我局委托中晏建设集团有限公司开展梅州市梅县区禁止开垦陡坡地范围划定工作。目前，中晏建设集团有限公司已完成划定工作，形成了禁止开垦陡坡地划定范围成果。

为进一步完善划定成果，确保划定工作科学合理、符合实际，现请各单位结合自身职能职责，立足实际情况，对禁止开垦陡坡地划定范围提出意见和建议。请于2025年6月18日下午下班前将书面意见加盖单位公章后反馈至我局。若无异议，也请书面回复“无意见”。



梅州市梅县区水务局



关于征求梅州市梅县区禁止开垦陡坡地 划定范围的函

2025.6.17,
区发改局、区财政局、区自然资源局、区农业农村局、区林
业局,市生态环境局梅县分局、区住房和城乡建设局、区应
急管理局、区交通运输局、区公路事务中心及各镇人民政府:

为深入贯彻落实《水利部关于加强水土保持空间管控的
意见》(水保〔2024〕4号)、《广东省水利厅关于印发〈广东
省禁止开垦陡坡地范围划定工作方案〉的通知》(粤水水保
(2025)3号)等文件精神,切实做好水土保持工作,有效
防治水土流失,维护生态安全,根据《广东省禁止开垦陡坡
地范围划定工作方案》(2025年1月印发)相关要求,我局
委托中晏建设集团有限公司开展梅州市梅县区禁止开垦陡
坡地范围划定工作。目前,中晏建设集团有限公司已完成划
定工作,形成了禁止开垦陡坡地划定范围成果。

为进一步完善划定成果,确保划定工作科学合理、符合
实际,现请各单位结合自身职能职责,立足实际情况,对禁
止开垦陡坡地划定范围提出意见和建议。请于2025年6月
18日下午下班前将书面意见加盖单位公章后反馈至我局。若
无异议,也请书面回复“无意见”。

梅州市梅县区水务局



关于征求梅州市梅县区禁止开垦陡坡地 划定范围的函

区发改局、区财政局、区自然资源局、区农业农村局、区林业局，市生态环境局梅县分局、区住房和城乡建设局、区应急管理局、区交通运输局、区公路事务中心及各镇人民政府：

为深入贯彻落实《水利部关于加强水土保持空间管控的意见》（水保〔2024〕4号）、《广东省水利厅关于印发〈广东省禁止开垦陡坡地范围划定工作方案〉的通知》（粤水水保〔2025〕3号）等文件精神，切实做好水土保持工作，有效防治水土流失，维护生态安全，根据《广东省禁止开垦陡坡地范围划定工作方案》（2025年1月印发）相关要求，我局委托中晏建设集团有限公司开展梅州市梅县区禁止开垦陡坡地范围划定工作。目前，中晏建设集团有限公司已完成划定工作，形成了禁止开垦陡坡地划定范围成果。

为进一步完善划定成果，确保划定工作科学合理、符合实际，现请各单位结合自身职能职责，立足实际情况，对禁止开垦陡坡地划定范围提出意见和建议。请于2025年6月18日下午下班前将书面意见加盖单位公章后反馈至我局。若无异议，也请书面回复“无意见”。



梅州市梅县区水务局

关于征求梅州市梅县区禁止开垦陡坡地 划定范围的函

区发改局、区财政局、区自然资源局、区农业农村局、区林业局，市生态环境局梅县分局、区住房和城乡建设局、区应急管理局、区交通运输局、区公路事务中心及各镇人民政府：

为深入贯彻落实《水利部关于加强水土保持空间管控的意见》（水保〔2024〕4号）、《广东省水利厅关于印发〈广东省禁止开垦陡坡地范围划定工作方案〉的通知》（粤水水保〔2025〕3号）等文件精神，切实做好水土保持工作，有效防治水土流失，维护生态安全，根据《广东省禁止开垦陡坡地范围划定工作方案》（2025年1月印发）相关要求，我局委托中晏建设集团有限公司开展梅州市梅县区禁止开垦陡坡地范围划定工作。目前，中晏建设集团有限公司已完成划定工作，形成了禁止开垦陡坡地划定范围成果。

为进一步完善划定成果，确保划定工作科学合理、符合实际，现请各单位结合自身职能职责，立足实际情况，对禁止开垦陡坡地划定范围提出意见和建议。请于2025年6月18日下午下班前将书面意见加盖单位公章后反馈至我局。若无异议，也请书面回复“无意见”。



梅州市梅县区水务局

关于征求梅州市梅县区禁止开垦陡坡地 划定范围的函

区发改局、区财政局、区自然资源局、区农业农村局、区林业局，市生态环境局梅县分局、区住房和城乡建设局、区应急管理局、区交通运输局、区公路事务中心及各镇人民政府：

为深入贯彻落实《水利部关于加强水土保持空间管控的意见》（水保〔2024〕4号）、《广东省水利厅关于印发〈广东省禁止开垦陡坡地范围划定工作方案〉的通知》（粤水水保〔2025〕3号）等文件精神，切实做好水土保持工作，有效防治水土流失，维护生态安全，根据《广东省禁止开垦陡坡地范围划定工作方案》（2025年1月印发）相关要求，我局委托中晏建设集团有限公司开展梅州市梅县区禁止开垦陡坡地范围划定工作。目前，中晏建设集团有限公司已完成划定工作，形成了禁止开垦陡坡地划定范围成果。

为进一步完善划定成果，确保划定工作科学合理、符合实际，现请各单位结合自身职能职责，立足实际情况，对禁止开垦陡坡地划定范围提出意见和建议。请于2025年6月18日下午下班前将书面意见加盖单位公章后反馈至我局。若无异议，也请书面回复“无意见”。

梅州市梅县区水务局



关于征求梅州市梅县区禁止开垦陡坡地 划定范围的函

区发改局、区财政局、区自然资源局、区农业农村局、区林业局，市生态环境局梅县分局、区住房和城乡建设局、区应急管理局、区交通运输局、区公路事务中心及各镇人民政府：

为深入贯彻落实《水利部关于加强水土保持空间管控的意见》（水保〔2024〕4号）、《广东省水利厅关于印发〈广东省禁止开垦陡坡地范围划定工作方案〉的通知》（粤水水保〔2025〕3号）等文件精神，切实做好水土保持工作，有效防治水土流失，维护生态安全，根据《广东省禁止开垦陡坡地范围划定工作方案》（2025年1月印发）相关要求，我局委托中晏建设集团有限公司开展梅州市梅县区禁止开垦陡坡地范围划定工作。目前，中晏建设集团有限公司已完成划定工作，形成了禁止开垦陡坡地划定范围成果。

为进一步完善划定成果，确保划定工作科学合理、符合实际，现请各单位结合自身职能职责，立足实际情况，对禁止开垦陡坡地划定范围提出意见和建议。请于2025年6月18日下午下班前将书面意见加盖单位公章后反馈至我局。若无异议，也请书面回复“无意见”。



梅州市梅县区水务局

关于征求梅州市梅县区禁止开垦陡坡地 划定范围的函

区发改局、区财政局、区自然资源局、区农业农村局、区林业局，市生态环境局梅县分局、区住房和城乡建设局、区应急管理局、区交通运输局、区公路事务中心及各镇人民政府：

为深入贯彻落实《水利部关于加强水土保持空间管控的意见》（水保〔2024〕4号）、《广东省水利厅关于印发〈广东省禁止开垦陡坡地范围划定工作方案〉的通知》（粤水水保〔2025〕3号）等文件精神，切实做好水土保持工作，有效防治水土流失，维护生态安全，根据《广东省禁止开垦陡坡地范围划定工作方案》（2025年1月印发）相关要求，我局委托中晏建设集团有限公司开展梅州市梅县区禁止开垦陡坡地范围划定工作。目前，中晏建设集团有限公司已完成划定工作，形成了禁止开垦陡坡地划定范围成果。

为进一步完善划定成果，确保划定工作科学合理、符合实际，现请各单位结合自身职能职责，立足实际情况，对禁止开垦陡坡地划定范围提出意见和建议。请于2025年6月18日下午下班前将书面意见加盖单位公章后反馈至我局。若无异议，也请书面回复“无意见”。

附件：

- 1、《梅州市梅县区禁止开垦陡坡地范围划定技术报告》；
- 2、梅州市梅县区禁垦陡坡地划定范围矢量数据。

联系人：邓勋达，15766214919，水土保持股



梅州市梅县区水务局



关于征求梅州市梅县区禁止开垦陡坡地 划定范围的函

区发改局、区财政局、区自然资源局、区农业农村局、区林业局，市生态环境局梅县分局、区住房和城乡建设局、区应急管理局、区交通运输局、区公路事务中心及各镇人民政府：

为深入贯彻落实《水利部关于加强水土保持空间管控的意见》（水保〔2024〕4号）、《广东省水利厅关于印发〈广东省禁止开垦陡坡地范围划定工作方案〉的通知》（粤水水保〔2025〕3号）等文件精神，切实做好水土保持工作，有效防治水土流失，维护生态安全，根据《广东省禁止开垦陡坡地范围划定工作方案》（2025年1月印发）相关要求，我局委托中晏建设集团有限公司开展梅州市梅县区禁止开垦陡坡地范围划定工作。目前，中晏建设集团有限公司已完成划定工作，形成了禁止开垦陡坡地划定范围成果。

为进一步完善划定成果，确保划定工作科学合理、符合实际，现请各单位结合自身职能职责，立足实际情况，对禁止开垦陡坡地划定范围提出意见和建议。请于2025年6月18日下午下班前将书面意见加盖单位公章后反馈至我局。若无异议，也请书面回复“无意见”。

梅州市梅县区水务局

关于征求梅州市梅县区禁止开垦陡坡地 划定范围的函

区发改局、区财政局、区自然资源局、区农业农村局、区林业局，市生态环境局梅县分局、区住房和城乡建设局、区应急管理局、区交通运输局、区公路事务中心及镇人民政府：

为深入贯彻落实《水利部关于加强水土保持空间管控的意见》（水保〔2024〕4号）、《广东省水利厅关于印发〈广东省禁止开垦陡坡地范围划定工作方案〉的通知》（粤水水保〔2025〕3号）等文件精神，切实做好水土保持工作，有效防治水土流失，维护生态安全，根据《广东省禁止开垦陡坡地范围划定工作方案》（2025年1月印发）相关要求，我局委托中晏建设集团有限公司开展梅州市梅县区禁止开垦陡坡地范围划定工作。目前，中晏建设集团有限公司已完成划定工作，形成了禁止开垦陡坡地划定范围成果。

为进一步完善划定成果，确保划定工作科学合理、符合实际，现请各单位结合自身职能职责，立足实际情况，对禁止开垦陡坡地划定范围提出意见和建议。请于2025年6月18日下午下班前将书面意见加盖单位公章后反馈至我局。若无异议，也请书面回复“无意见”。

附件：

- 1、《梅州市梅县区禁止开垦陡坡地范围划定技术报告》；
- 2、梅州市梅县区禁垦陡坡地划定范围矢量数据。

联系人：邓勋达，15766214919，水土保持股



梅州市梅县区水务局
2025年6月16日



梅州市梅县区水务局

关于征求梅州市梅县区禁止开垦陡坡地 划定范围的函

区发改局、区财政局、区自然资源局、区农业农村局、区林业局，市生态环境局梅县分局、区住房和城乡建设局、区应急管理局、区交通运输局、区公路事务中心及各镇人民政府：

为深入贯彻落实《水利部关于加强水土保持空间管控的意见》（水保〔2024〕4号）、《广东省水利厅关于印发〈广东省禁止开垦陡坡地范围划定工作方案〉的通知》（粤水水保〔2025〕3号）等文件精神，切实做好水土保持工作，有效防治水土流失，维护生态安全，根据《广东省禁止开垦陡坡地范围划定工作方案》（2025年1月印发）相关要求，我局委托中晏建设集团有限公司开展梅州市梅县区禁止开垦陡坡地范围划定工作。目前，中晏建设集团有限公司已完成划定工作，形成了禁止开垦陡坡地划定范围成果。

为进一步完善划定成果，确保划定工作科学合理、符合实际，现请各单位结合自身职能职责，立足实际情况，对禁止开垦陡坡地划定范围提出意见和建议。请于2025年6月18日下午下班前将书面意见加盖单位公章后反馈至我局。若无异议，也请书面回复“无意见”。

附件：

- 1、《梅州市梅县区禁止开垦陡坡地范围划定技术报告》；
- 2、梅州市梅县区禁止开垦陡坡地划定范围矢量数据。

联系人：邓勋达，15766214919，水土保持股





梅州市梅县区水利局

关于征求梅州市梅县区禁止开垦陡坡地 划定范围的函

区发改局、区财政局、区自然资源局、区农业农村局、区林业局，市生态环境局梅县分局、区住房和城乡建设局、区应急管理局、区交通运输局、区公路事务中心及镇人民政府：

为深入贯彻落实《水利部关于加强水土保持空间管控的意见》（水保〔2024〕4号）、《广东省水利厅关于印发〈广东省禁止开垦陡坡地范围划定工作方案〉的通知》（粤水水保〔2025〕3号）等文件精神，切实做好水土保持工作，有效防治水土流失，维护生态安全，根据《广东省禁止开垦陡坡地范围划定工作方案》（2025年1月印发）相关要求，我局委托中晏建设集团有限公司开展梅州市梅县区禁止开垦陡坡地范围划定工作。目前，中晏建设集团有限公司已完成划定工作，形成了禁止开垦陡坡地划定范围成果。

为进一步完善划定成果，确保划定工作科学合理、符合实际，现请各单位结合自身职能职责，立足实际情况，对禁止开垦陡坡地划定范围提出意见和建议。请于2025年6月18日下午下班前将书面意见加盖单位公章后反馈至我局。若无异议，也请书面回复“无意见”。



梅州市梅县区水利局

关于征求梅州市梅县区禁止开垦陡坡地 划定范围的函

区发改局、区财政局、区自然资源局、区农业农村局、区林业局，市生态环境局梅县分局、区住房和城乡建设局、区应急管理局、区交通运输局、区公路事务中心及各镇人民政府：

为深入贯彻落实《水利部关于加强水土保持空间管控的意见》（水保〔2024〕4号）、《广东省水利厅关于印发〈广东省禁止开垦陡坡地范围划定工作方案〉的通知》（粤水水保〔2025〕3号）等文件精神，切实做好水土保持工作，有效防治水土流失，维护生态安全，根据《广东省禁止开垦陡坡地范围划定工作方案》（2025年1月印发）相关要求，我局委托中晏建设集团有限公司开展梅州市梅县区禁止开垦陡坡地范围划定工作。目前，中晏建设集团有限公司已完成划定工作，形成了禁止开垦陡坡地划定范围成果。

为进一步完善划定成果，确保划定工作科学合理、符合实际，现请各单位结合自身职能职责，立足实际情况，对禁止开垦陡坡地划定范围提出意见和建议。请于2025年6月18日下午下班前将书面意见加盖单位公章后反馈至我局。若无异议，也请书面回复“无意见”。



梅州市梅县区水务局

关于征求梅州市梅县区禁止开垦陡坡地 划定范围的函

区发改局、区财政局、区自然资源局、区农业农村局、区林业局，市生态环境局梅县分局、区住房和城乡建设局、区应急管理局、区交通运输局、区公路事务中心及各镇人民政府：

为深入贯彻落实《水利部关于加强水土保持空间管控的意见》（水保〔2024〕4号）、《广东省水利厅关于印发〈广东省禁止开垦陡坡地范围划定工作方案〉的通知》（粤水水保〔2025〕3号）等文件精神，切实做好水土保持工作，有效防治水土流失，维护生态安全，根据《广东省禁止开垦陡坡地范围划定工作方案》（2025年1月印发）相关要求，我局委托中晏建设集团有限公司开展梅州市梅县区禁止开垦陡坡地范围划定工作。目前，中晏建设集团有限公司已完成划定工作，形成了禁止开垦陡坡地划定范围成果。

为进一步完善划定成果，确保划定工作科学合理、符合实际，现请各单位结合自身职能职责，立足实际情况，对禁止开垦陡坡地划定范围提出意见和建议。请于2025年6月18日下午下班前将书面意见加盖单位公章后反馈至我局。若无异议，也请书面回复“无意见”。

附件：

- 1、《梅州市梅县区禁止开垦陡坡地范围划定技术报告》；
- 2、梅州市梅县区禁垦陡坡地划定范围矢量数据。

联系人：邓勋达，15766214919，水土保持股

梅州市梅县区水务局
2025年6月16日

梅州市梅县区水务局



关于征求梅州市梅县区禁止开垦陡坡地 划定范围的函

区发改局、区财政局、区自然资源局、区农业农村局、区林业局，市生态环境局梅县分局、区住房和城乡建设局、区应急管理局、区交通运输局、区公路事务中心及镇人民政府：

为深入贯彻落实《水利部关于加强水土保持空间管控的意见》（水保〔2024〕4号）、《广东省水利厅关于印发〈广东省禁止开垦陡坡地范围划定工作方案〉的通知》（粤水水保〔2025〕3号）等文件精神，切实做好水土保持工作，有效防治水土流失，维护生态安全，根据《广东省禁止开垦陡坡地范围划定工作方案》（2025年1月印发）相关要求，我局委托中晏建设集团有限公司开展梅州市梅县区禁止开垦陡坡地范围划定工作。目前，中晏建设集团有限公司已完成划定工作，形成了禁止开垦陡坡地划定范围成果。

为进一步完善划定成果，确保划定工作科学合理、符合实际，现请各单位结合自身职能职责，立足实际情况，对禁止开垦陡坡地划定范围提出意见和建议。请于2025年6月18日下午下班前将书面意见加盖单位公章后反馈至我局。若无异议，也请书面回复“无意见”。

附件：

- 1、《梅州市梅县区禁止开垦陡坡地范围划定技术报告》；
- 2、梅州市梅县区禁垦陡坡地划定范围矢量数据。

联系人：邓勋达，15766214919，水土保持股



梅州市梅县区水务局



关于征求梅州市梅县区禁止开垦陡坡地 划定范围的函

区发改局、区财政局、区自然资源局、区农业农村局、区林业局，市生态环境局梅县分局、区住房和城乡建设局、区应急管理局、区交通运输局、区公路事务中心及各镇人民政府：

为深入贯彻落实《水利部关于加强水土保持空间管控的意见》（水保〔2024〕4号）、《广东省水利厅关于印发〈广东省禁止开垦陡坡地范围划定工作方案〉的通知》（粤水水保〔2025〕3号）等文件精神，切实做好水土保持工作，有效防治水土流失，维护生态安全，根据《广东省禁止开垦陡坡地范围划定工作方案》（2025年1月印发）相关要求，我局委托中晏建设集团有限公司开展梅州市梅县区禁止开垦陡坡地范围划定工作。目前，中晏建设集团有限公司已完成划定工作，形成了禁止开垦陡坡地划定范围成果。

为进一步完善划定成果，确保划定工作科学合理、符合实际，现请各单位结合自身职能职责，立足实际情况，对禁止开垦陡坡地划定范围提出意见和建议。请于2025年6月18日下午下班前将书面意见加盖单位公章后反馈至我局。若无异议，也请书面回复“无意见”。

附件：

- 1、《梅州市梅县区禁止开垦陡坡地范围划定技术报告》；
- 2、梅州市梅县区禁止开垦陡坡地划定范围矢量数据。

联系人：邓勋达，15766214919，水土保持股





关于征求梅州市梅县区禁止开垦陡坡地
划定范围的函

区发改局、区财政局、区自然资源局、区农业农村局、区林业局，市生态环境局梅县分局、区住房和城乡建设局、区应急管理局、区交通运输局、区公路事务中心及各镇人民政府：

为深入贯彻落实《水利部关于加强水土保持空间管控的意见》（水保〔2024〕4号）、《广东省水利厅关于印发〈广东省禁止开垦陡坡地范围划定工作方案〉的通知》（粤水水保〔2025〕3号）等文件精神，切实做好水土保持工作，有效防治水土流失，维护生态安全，根据《广东省禁止开垦陡坡地范围划定工作方案》（2025年1月印发）相关要求，我局委托中晏建设集团有限公司开展梅州市梅县区禁止开垦陡坡地范围划定工作。目前，中晏建设集团有限公司已完成划定工作，形成了禁止开垦陡坡地划定范围成果。

为进一步完善划定成果，确保划定工作科学合理、符合实际，现请各单位结合自身职能职责，立足实际情况，对禁止开垦陡坡地划定范围提出意见和建议。请于2025年6月18日下午下班前将书面意见加盖单位公章后反馈至我局。若无异议，也请书面回复“无意见”。

附件：

- 1、《梅州市梅县区禁止开垦陡坡地范围划定技术报告》；
- 2、梅州市梅县区禁垦陡坡地划定范围矢量数据。

联系人：邓勋达，15766214919，水土保持股



梅州市梅县区水务局

关于征求梅州市梅县区禁止开垦陡坡地 划定范围的函



区发改局、区财政局、区自然资源局、区农业农村局、区林业局，市生态环境局梅县分局、区住房和城乡建设局、区应急管理局、区交通运输局、区公路事务中心及各镇人民政府：

为深入贯彻落实《水利部关于加强水土保持空间管控的意见》（水保〔2024〕4号）、《广东省水利厅关于印发〈广东省禁止开垦陡坡地范围划定工作方案〉的通知》（粤水水保〔2025〕3号）等文件精神，切实做好水土保持工作，有效防治水土流失，维护生态安全，根据《广东省禁止开垦陡坡地范围划定工作方案》（2025年1月印发）相关要求，我局委托中晏建设集团有限公司开展梅州市梅县区禁止开垦陡坡地范围划定工作。目前，中晏建设集团有限公司已完成划定工作，形成了禁止开垦陡坡地划定范围成果。

为进一步完善划定成果，确保划定工作科学合理、符合实际，现请各单位结合自身职能职责，立足实际情况，对禁止开垦陡坡地划定范围提出意见和建议。请于2025年6月18日下午下班前将书面意见加盖单位公章后反馈至我局。若无异议，也请书面回复“无意见”。

附件3 梅州市梅县区县级评审意见

梅州市梅县区禁止开垦陡坡地范围划定成果报告

专家评审意见

2025年6月26日,梅州市梅县区水务局在梅县区组织召开了《梅州市梅县区禁止开垦陡坡地范围划定成果报告》(以下简称《成果报告》)专家评审会。参加会议的有编制单位中晏建设集团有限公司代表及相关行业5名专家,与会代表听取了编制单位的汇报,经充分讨论,形成主要评审意见如下:

一、《成果报告》指导思想明确、划定依据充分、基础资料详实、技术路线正确,基本符合《禁止开垦陡坡地范围划定技术指南》要求。

二、《成果报告》能与梅县区实际相结合,与国土空间规划相衔接,内容全面,可操作性强,达到了《广东省关于禁止开垦陡坡地范围划定工作方案》的目标、任务和要求,划定的禁止开垦陡坡地范围基本准确。

综上,专家组一致同意《成果报告》通过评审,经修改完善后,可作为水行政主管部门下一步工作的依据。

专家组组长:

成员:



日期: 2025年6月26日

附件4 广东省级初审意见

梅县区禁止开垦陡坡地范围划定 省级技术复核初步意见

根据《禁止开垦陡坡地范围划定技术指南》（以下简称《指南》）和广东省水利厅关于禁止开垦陡坡地范围划定的相关要求，《梅县区禁止开垦陡坡地范围划定成果报告》（以下简称《报告》）省级初步技术复核主要意见如下：

一、划定流程的规范性

梅县区禁止开垦陡坡地范围划定流程合规、完备，主要复核要点及意见如下。

1、省水利厅首次下发的辖区的禁止开垦陡坡地范围是否征求了相关部门、镇街意见。

根据《报告》，未有提及省水利厅首次下发的辖区的禁止开垦陡坡地范围图斑征求意见情况，建议在报告中补充相关信息。

2、外业调查情况，外业调查点数量是否满足要求，报告中是否包括调查图斑基本情况表（如每个图斑的编号、面积、原地类及坡度、现场复核地类及坡度以及外业图斑修改情况等）。

根据《报告》，已对全部图斑开展了外业调查，外业调查率3.05%，大于技术指南中要求的外业调查数量最低3%的标准，同上报告中有野外图斑选取基本情况表，满足要求，建议下一步通过市级复核后，将复核图斑对应的照片上传至省水土保持系

统。

3、完成技术报告后是否再次征求相关部门及镇街的意见。

已再次征求相关部门及镇街 27 份意见，并对提出意见均采纳，采纳率 100%，满足要求。

4、是否组织召开并通过技术审查会；

已召开并通过技术审查会，满足要求。

二、是否剔除不宜纳入禁止开垦陡坡地范围的敏感区域

根据《报告》，已剔除永久基本农田、高标农田、城镇开发边界等敏感区域，下一步建议进一步复核划定区域是否涉及垦造水田、耕地集中整治区、后备耕地、储备耕地、耕地恢复潜力地块、建设用地使用权证地块及宅基地使用权证地块等。

三、上报技术报告的完整性

经复核，报告基本参照《指南》编写，并且补充了保障措施、问题建议等章节，报告内容无缺项漏项，满足要求。建议下一步报告章节按照《指南》提供的编写大纲编写。

四、数据的准确性

经复核，提交的矢量数据坐标采用 2000 国家大地坐标系，投影为高斯-克吕格投影（3 度分带），1985 国家高程基准，属性字段包括《技术指南》中要求的省、市、县、土地利用、面积属性信息，满足技术指南要求，建议删除不必要的字段（如 OBJECTID）。

最终划定禁止开垦陡坡地面积为 108906.99hm², 相较省下发参照范围 164688.21hm² 减少 33.87%, 减少区域主要为现状或规划城镇建设用地等, 减少区域基本合理。

2025 年 7 月 29 日

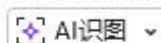
(联系人: 张晓远, 电话: 13631376486)

附件5 市直相关部门征求意见复函及市级评审意见

梅州市水务局

梅市水保函〔2025〕75号

关于反馈禁止开垦陡坡地范围划定成果意见的通知

 AI识图

各县（市、区）水行政主管部门：

我局根据《广东省水利厅关于印发<广东省禁止开垦陡坡地范围划定工作方案>的通知》（粤水水保〔2025〕3号）和相关文件要求，为确保我市禁止开垦陡坡地范围划定成果的科学性、规范性和合法性，我局对各县（市、区）报送的《禁止开垦陡坡地范围划定技术报告》（以下简称《技术报告》）及矢量数据进行了市级审核，并征求了相关单位意见，其中市自然资源、生态环境、农业农村局提出了意见，其他单位无修改意见。现将意见反馈给你们，并就有关事项通知如下：

一、市级单位反馈意见

（一）市自然资源局意见

1. 大埔县、丰顺县、梅县区、平远县、五华县的禁止开垦陡坡地范围划定技术报告中土地利用现状数据未注明采用的是哪一年省下发的同口径数据；其中大埔县禁止开垦陡坡地范围划定技术报告中1.1自然地理的数据与1.2地形地貌的数据矛盾。

2. 根据提供的各县（市、区）禁垦陡坡地划定范围矢量数据，套合 2024 年度国土变更调查成果及部下发核实处置后的永久基本农田等数据，发现部分禁垦地块范围涉及部分耕地和永久基本农田、与部分全域七地综合整治子项目新增耕地重叠、部分地块坡度小于 25°情况。

（二）市生态环境局意见

建议各县（市、区）技术报告中增加对饮用水水源一级保护区的法律保护要求，以及部分饮用水源一级保护区未划入禁止开垦陡坡地范围的说明。当前禁止开垦陡坡地的图斑对二十五度以下饮用水水源一级保护区覆盖不全，按照《饮用水水源保护区污染防治管理规定》，“一级保护区内禁止从事种植、放养畜禽和网箱养殖活动；禁止可能污染水源的旅游活动和其他活动”。开垦属于可能污染水源的活动，应加强监管。

（三）市农业农村局意见

1. 技术报告附件中放入省级技术复核初步意见。
2. 进一步复核部分区域划定的合理性。如划分范围应规避高标准农田范围、两区划定范围等，进一步剔除涉及的相关区域。
3. 划定范围应考虑农业生产和发展的用地需求，如林果种植、畜禽养殖、设施农业、宅基地建设等方面，建议优化划定范围，为农业产业的发展预留出合理的空间。

二、下步工作

请各县（市、区）高度重视，组织专业技术力量，逐条梳理，结合本地实际开展针对性修改完善工作，确保划定成果符合法律法规要求及相关技术标准。修改完善后的《技术报告》和矢量数据请于2025年11月25日（星期二）前报送市水务局水土保持科。同时，按照《广东省禁止开垦陡坡地范围划定工作方案》要求，将划定成果提交县级人民政府，经县级人民政府核准认定后由县级人民政府发布公告，

联系人：余浩峰，电话：18125588019

- 附件：1. 市生态环境局反馈意见
2. 市自然资源局反馈意见
3. 市农业农村局反馈意见
4. 市级评审意见



梅州市生态环境局

关于反馈梅州市禁止开垦陡坡地范围 划定成果意见的函

市水务局：

《梅州市水务局关于征求梅州市禁止开垦陡坡地范围划定成果意见的函》收悉。经认真研究，提出如下意见：

建议各县（市、区）技术报告中增加对饮用水水源一级保护区的法律保护要求，以及部分饮用水源一级保护区未划入禁止开垦陡坡地范围的说明。当前禁止开垦陡坡地的图斑对二十五度以下饮用水水源一级保护区覆盖不全，按照《饮用水水源保护区污染防治管理规定》，“一级保护区内禁止从事种植、放养畜禽和网箱养殖活动；禁止可能污染水源的旅游活动和其他活动”。开垦属于可能污染水源的活动，应加强监管。



（联系人：杨鹏，电话：0753-2260636）

梅州市自然资源局

关于对《梅州市水务局关于征求梅州市禁止开垦陡坡地范围划定成果意见的函》的复函

梅州市水务局：

《梅州市水务局关于征求梅州市禁止开垦陡坡地范围划定成果意见的函》（梅市水函〔2025〕167号）收悉，经组织相关业务科室认真研究，提出意见如下：

一、大埔县、丰顺县、梅县区、平远县、五华县的禁止开垦陡坡地范围划定技术报告中土地利用现状数据未注明采用的是哪一年省下发的同口径数据；其中大埔县禁止开垦陡坡地范围划定技术报告中1.1自然地理的数据与1.2地形地貌的数据矛盾。

二、根据提供的各县（市、区）禁垦陡坡地划定范围矢量数据，套合2024年度国土变更调查成果及部下发核实处置后的永久基本农田等数据，发现部分禁垦地块范围涉及部分耕地和永久基本农田、与部分全域土地综合整治子项目新增耕地重叠、部分地块坡度小于25°情况。

鉴于以上情况，建议贵单位将各县（市、区）禁止开垦陡坡地划定技术成果退回各县（市、区）再次征求意见，并根据意见修改完善后按程序上报。



广东省梅州市农业农村局

《梅州市水务局关于征求梅州市禁止开垦陡坡地范围划定成果意见的函》的复函

市水务局：

《梅州市水务局关于征求梅州市禁止开垦陡坡地范围划定成果意见的函》已收悉，经研究，提出如下建议：

- 1.技术报告附件中放入省级技术复核初步意见。
- 2.进一步复核部分区域划定的合理性。如划分范围应规避高标准农田范围、两区划定范围等，进一步剔除涉及的相关区域。
- 3.划定范围应考虑农业生产和发展的用地需求，如林果种植、畜禽养殖、设施农业、宅基地建设等方面，建议优化划定范围，为农业产业的发展预留出合理的空间。

专此复函。



梅州市梅县区禁止开垦陡坡地范围划定技术报告

市级评审意见

2025年10月18日，受梅州市水务局委托，我院组织相关专家在梅州市组织召开了《梅州市梅县区禁止开垦陡坡地范围划定技术报告》（以下简称《报告》）技术评审会。经讨论，形成评审意见如下：

一、《报告》基础资料翔实，技术路线正确，划定方法可行，划定成果基本满足《禁止开垦陡坡地范围划定技术指南》和广东省水利厅关于禁止开垦陡坡地范围划定的相关要求。

二、建议：

（一）结合梅县区农业农村、林业等有关部门意见及相关规划，进一步复核划定成果。

（二）按照《禁止开垦陡坡地范围划定技术指南》和广东省水利厅关于禁止开垦陡坡地范围划定等相关要求，完善报告及附图、附表。

珠江水利委员会珠江水利科学研究院

2025年10月20日



附件6 禁止开垦陡坡地范围小班调查核实表

禁止开垦陡坡地范围小班调查核实表

乡(镇、街道)	丙村镇	村(居、社区)委会	郑均村		涉及村小组		
小班号	地类	面积(公顷)	四至坐标				
			拐点	坐标		小地名	备注
				E	N		
0628	林地 草地	329.62	东	116.3048	24.3248		
			南	116.2905	24.3141		
			西	116.2784	24.3228		
			北	116.2929	24.3328		
乡(镇、街道)意见:							
村(居、社区)委会意见: 无意见							
调查核实意见: 经现场勘察, 该图斑, 地类基本正确							

调查人员: 张松森

调查日期: 2015.5.26

禁止开垦陡坡地范围小班调查核实表

乡(镇、街道)	大坪镇	村(居、社区)委会	香姑月村	涉及村小组			
小班号	地类	面积(公顷)	四至坐标				
			拐点	坐标		小地名	备注
				E	N		
1211	林地 裸土地	230.93	东	115.9162	24.3760		
			南	115.9120	24.3655		
			西	115.8895	24.3723		
			北	115.9041	24.3872		
乡(镇、街道)意见:							
村(居、社区)委会意见:							
调查核实意见:							

调查人员: 张桂森

调查日期: 2025.5.27

禁止开垦陡坡地范围小班调查核实表

乡(镇、街道)	大冲镇	村(居、社区)委会	汤湖村	涉及村小组			
小班号	地类	面积(公顷)	四至坐标				
			拐点	坐标		小地名	备注
				E	N		
1217	林地	123.54	东	115.9243	24.3783	汤屋	
			南	115.9178	24.3661		
			西	115.9162	24.3760		
			北	115.9176	24.3841		
乡(镇、街道)意见:							
村(居、社区)委会意见: 无意见							
调查核实意见: 经现场勘察,该图斑地类、坡度等正确							

调查人员: 张桂森

调查日期: 2015.6.27

禁止开垦陡坡地范围小班调查核实表

乡(镇、街道)	石屏县	村(居、社区)委会	三坑村	涉及村小组	/		
小班号	地类	面积(公顷)	四至坐标				
			拐点	坐标		小地名	备注
				E	N		
1073	林地	20.82	东	116.0785	24.4641	山下	
			南	116.0739	24.4586		
			西	116.0706	24.4618		
			北	116.0768	24.4640		
乡(镇、街道)意见:							
村(居、社区)委会意见:							
调查核实意见:							

调查人员:

机志敏

调查日期: 2025.5.19

禁止开垦陡坡地范围小班调查核实表

乡(镇、街道)	确镇	村(居、社区)委会	三坑村	涉及村小组	✓		
小班号	地类	面积(公顷)	四至坐标				
			拐点	坐标		小地名	备注
				E	N		
1737	林地	617.5	东	116.0706	24.4618	塘背	
			南	116.0715	24.4642		
			西	116.0416	24.4881		
			北	116.0702	24.4901		
乡(镇、街道)意见:							
村(居、社区)委会意见:							
调查核实意见:							

调查人员: 杜志敏

调查日期: 2025.5.19

禁止开垦陡坡地范围小班调查核实表

乡(镇、街道)	石坝镇	村(居、社区)委会	新东村	涉及村小组	✓		
小班号	地类	面积(公顷)	四至坐标				
			拐点	坐标		小地名	备注
				E	N		
1079	林地	596.1	东	116.1072	24.4632	新园上	
			南	116.0987	24.4554	~	
			西	116.0786	24.4747	~	
			北	116.0811	24.4873	~	
乡(镇、街道)意见:							
村(居、社区)委会意见: 无意见							
调查核实意见: 现状坡度无问题, 地类无问题.							

调查人员: 朱志敏

调查日期: 2025.5.19

禁止开垦陡坡地范围小班调查核实表

乡(镇、街道)	白渡镇	村(居、社区)委会	创牛村		涉及村小组		
小班号	地类	面积(公顷)	四至坐标				
			拐点	坐标		小地名	备注
				E	N		
0709	林地	59.18	东	116.2311	24.4893		
			南	116.2273	24.4844		
			西	116.2194	24.4871		
			北	116.2254	24.4917	南山	
乡(镇、街道)意见:							
村(居、社区)委会意见: 无意见							
调查核实意见: 经现场核实, 该陡坡地界, 坡度基本正确							

调查人员: 范桂森

调查日期: 2025.5.26

禁止开垦陡坡地范围小班调查核实表

乡(镇、街道)	白渡镇	村(居、社区)委会	创乐村	涉及村小组			
小班号	地类	面积(公顷)	四至坐标				
			拐点	坐标		小地名	备注
				E	N		
075)	林地	245.85	东	116.2605	24.5051		
			南	116.2503	24.4963		
			西	116.2339	24.5003	上角	
			北	116.2519	24.5094		
乡(镇、街道)意见:							
村(居、社区)委会意见: 无意见							
调查核实意见: 经现场核实, 该小班地类、坡度基本正确。							

调查人员: 范林森

调查日期: 2024.5.26

禁止开垦陡坡地范围小班调查核实表

乡(镇、街道)	白渡镇	村(居、社区)委会	白渡村	涉及村小组			
小班号	地类	面积(公顷)	四至坐标				
			拐点	坐标		小地名	备注
				E	N		
0805	林地	183.60	东	116.1995	24.5053	新山	
			南	116.1949	24.4977		
			西	116.1886	24.5089		
			北	116.1891	24.5225		
乡(镇、街道)意见:							
村(居、社区)委会意见:							
调查核实意见: 经现场核实, 烟斑地类, 坡度基本正确							

调查人员: 张松森

调查日期: 2025.5.26

禁止开垦陡坡地范围小班调查核实表

乡(镇、街道)	白渡镇	村(居、社区)委会	白渡村	涉及村小组			
小班号	地类	面积(公顷)	四至坐标				
			拐点	坐标		小地名	备注
				E	N		
0821	林地 裸土地	48.75	东	116.1896	24.5026		
			南	116.1854	24.5011	大路下	
			西	116.1810	24.5041		
			北	116.1850	24.5067		
乡(镇、街道)意见:							
村(居、社区)委会意见:							
调查核实意见: 经现场核实,该图斑土地,坡度基本正确							

调查人员: 张桂森

调查日期: 2025.5.26

禁止开垦陡坡地范围小班调查核实表

乡(镇、街道)	会江镇	村(居、社区)委会	双友村	涉及村小组	飞龙桥		
小班号	地类	面积(公顷)	四至坐标				
			拐点	坐标		小地名	备注
				E	N		
1506	林地	78.78	东	115.9797	24.0594		
			南	115.9769	24.0540		
			西	115.9702	24.0666		
			北	115.9774	24.0686		
乡(镇、街道)意见:							
村(居、社区)委会意见: 情况属实							
调查核实意见: 经现场核实,该图斑地类准确,无问题							

调查人员: 杜志敏

调查日期: 2025.5.22

禁止开垦陡坡地范围小班调查核实表

乡(镇、街道)	金江镇	村(居、社区)委会	双龙村	涉及村小组	中心屋		
小班号	地类	面积(公顷)	四至坐标				
			拐点	坐标		小地名	备注
				E	N		
1536	林地	70.13	东	115.9719	24.0507		
			南	115.9716	24.0504		
			西	115.9541	24.0642		
			北	115.9587	24.0669		
乡(镇、街道)意见:							
村(居、社区)委会意见: 情况属实							
调查核实意见: 经现场核实, 该图斑地类、坡度无问题, 小面积坡度约25°							

调查人员: 朱志敏

调查日期: 2025.5.22

禁止开垦陡坡地范围小班调查核实表

乡(镇、街道)	金江镇	村(居、社区)委会	莲江村	涉及村小组			
小班号	地类	面积(公顷)	四至坐标				
			拐点	坐标		小地名	备注
				E	N		
1526	林地	292.06	东	116.0400	24.0261	大坑塘	
			南	116.0192	24.0163		
			西	116.0101	24.0317		
			北	116.0236	24.0350		
乡(镇、街道)意见:							
村(居、社区)委会意见: 无意见							
调查核实意见: 经现场核实,该图斑地类、坡度基本正确							

调查人员: 朱志敏

调查日期: 2025.5.22

禁止开垦陡坡地范围小班调查核实表

乡(镇、街道)	金江镇	村(居、社区)委会	双溪村	涉及村小组			
小班号	地类	面积(公顷)	四至坐标				
			拐点	坐标		小地名	备注
				E	N		
1468	林地 草地	323.94	东	116.0384	24.0050	胡屋坝	
			南	116.0197	24.9963		
			西	116.0128	24.0037		
				116.0324	24.0181		
乡(镇、街道)意见:							
村(居、社区)委会意见: 无意见							
调查核实意见: 经现场核实, 该小班为陡坡地, 地基坡度基本正确							

调查人员:

朱志敏

调查日期:

2025.5.22

禁止开垦陡坡地范围小班调查核实表

乡(镇、街道)	金江镇	村(居、社区)委会	双溪村	涉及村小组			
小班号	地类	面积(公顷)	四至坐标				
			拐点	坐标		小地名	备注
				E	N		
1489	林地	45.91	东	116.0112	24.0130	黄塘肚	
			南	116.0075	24.0088	黄塘肚	
			西	116.0003	24.0140		
				116.0071	24.0176		
乡(镇、街道)意见:							
村(居、社区)委会意见: 无意见							
调查核实意见: 经现场核实,该图标注地类、坡度基本正确;有小部分地基裸露(施工)							

调查人员:

朱志敏

调查日期:

2025.5.22

禁止开垦陡坡地范围小班调查核实表

乡(镇、街道)	梅西水库管理局	村(居、社区)委会	/		涉及村小组		
小班号	地类	面积(公顷)	四至坐标				
			拐点	坐标		小地名	备注
				E	N		
1102	林地 草地	188.42	东	115.9170	24.3955		
			南	115.9060	24.3874		
			西	115.9011	24.3954		
			北	115.9094	24.4080		
乡(镇、街道)意见:							
村(居、社区)委会意见:							
调查核实意见: 经现场核实,该图标注地类、坡度基本正确。							

调查人员: 张松森

调查日期: 2018.5.27

部分图斑与部分村民房屋、部分道路重合,重新
复核坡度后修改。

禁止开垦陡坡地范围小班调查核实表

乡(镇、街道)	松山乡	村(居、社区)委会	横场村	涉及村小组	下神下		
小班号	地类	面积(公顷)	四至坐标				
			拐点	坐标		小地名	备注
				E	N		
1682	林地	36.40	东	116.3934	24.728	下神下	
			南	116.3905	24.7208		
			西	116.3826	24.7235		
			北	116.3865	24.7260		
乡(镇、街道)意见:							
村(居、社区)委会意见:							
调查核实意见:							

调查人员:

张子敏

调查日期: 2025.5.20

禁止开垦陡坡地范围小班调查核实表

乡(镇、街道)	松源镇	村(居、社区)委会	横坑村 横坑村	涉及村小组	官田坑		
小班号	地类	面积(公顷)	拐点	四至坐标		小地名	备注
				坐标			
				E	N		
1649	林地 林地	17.74	东	116.3810	24.7165	官田坑	
			南	116.3839	24.7101		
			西	116.3784	24.7126		
			北	116.3853	24.7152		
乡(镇、街道)意见:							
村(居、社区)委会意见: 无意见							
调查核实意见: 经现场核实, 图斑内有漏调, 其它基本正确							

调查人员: 茹志敏

调查日期: 2025.5.20

禁止开垦陡坡地范围小班调查核实表

乡(镇、街道)	松源镇	村(居、社区)委会	径口村	涉及村小组	上林			
小班号	地类	面积(公顷)	四至坐标					
			拐点	坐标		小地名	备注	
				E	N			
				东	116.3788			24.7140
				南	116.3516			24.6896
西	116.3416	24.6921						
北	116.3667	24.7211						
乡(镇、街道)意见: 村(居、社区)委会意见: 调查核实意见:								
经现场核实,图斑位置、坡度等基本无问题。								

调查人员:叶凯

调查日期:2021.5.20

禁止开垦陡坡地范围小班调查核实表

乡(镇、街道)	松源镇	村(居、社区)委会	径口村	涉及村小组	廿坪		
小班号	地类	面积(公顷)	四至坐标				
			拐点	坐标		小地名	备注
				E	N		
1702	林地	153.81	东	116.3651	24.7255		
			南	116.3696	24.7085		
			西	116.3516	24.7227		
			北	116.3618	24.7284		
乡(镇、街道)意见:							
村(居、社区)委会意见: 无意见							
调查核实意见: 经现场核实, 图斑地类、坡度等基本无问题。							

调查人员: 叶艺凡

调查日期: 2025.5.20

禁止开垦陡坡地范围小班调查核实表

乡(镇、街道)	松源镇	村(居、社区)委会	径口村		涉及村小组	溪背	
小班号	地类	面积(公顷)	四至坐标				
			拐点	坐标		小地名	备注
				E	N		
1607	林地 裸地	27.59	东	116.3769	24.7200		
			南	116.3722	24.7191		
			西	116.3697	24.7220		
			北	116.3725	24.7264		
乡(镇、街道)意见:							
村(居、社区)委会意见: 无意见							
调查核实意见: 现场核实, 因坡内现状为林地、裸地(崩塌), 地类基本正确。							

调查人员: 叶凯

调查日期: 2024.5.20

禁止开垦陡坡地范围小班调查核实表

乡(镇、街道)	水车镇	村(居、社区)委会	双湖村		涉及村小组		
小班号	地类	面积(公顷)	四至坐标				
			拐点	坐标		小地名	备注
				E	N		
1407	林地	107.33	东	116.0671	24.0706	湖下	
			南	116.0584	24.0665		
			西	116.0427	24.0672		
			北	116.0582	24.0752		
乡(镇、街道)意见: 无意见							
村(居、社区)委会意见: 无意见							
调查核实意见: 经现场核实, 湖斑地类, 坡度基本正确。							

调查人员: 和志敏

调查日期: 2025.5.22

禁止开垦陡坡地范围小班调查核实表

乡(镇、街道)	水车镇	村(居、社区)委会	白沙村	涉及村小组	二组		
小班号	地类	面积(公顷)	四至坐标				
			拐点	坐标		小地名	备注
				E	N		
0389	林地 草地	76.57	东	116.0719	24.0948	洋塘	
			南	116.0652	24.0877		
			西	116.0613	24.0928		
			北	116.0671	24.0991		
乡(镇、街道)意见: 无意见							
村(居、社区)委会意见: 无意见							
调查核实意见: 经现场核实, 该图斑地类, 坡度基本正确, 小部分地区坡度小于25°, 输电线塔基距外裸露							

调查人员: 朱书敏

调查日期: 2018.5.22

禁止开垦陡坡地范围小班调查核实表

乡(镇、街道)	水车镇	村(居、社区)委会	双湖村		涉及村小组		
小班号	地类	面积(公顷)	四至坐标				
			拐点	坐标		小地名	备注
				E	N		
1450	林地	170.00	东	116.0684	24.0597	铁炉坑	
			南	116.0617	24.0541		
			西	116.06052	24.0624		
			北	116.0593	24.0633		
乡(镇、街道)意见: 无意见							
村(居、社区)委会意见: 无意见							
调查核实意见: 经现场核实, 该图斑地类、坡基正确; 有小部分区域种植茶树开垦。							

调查人员: 和志敏

调查日期: 2025.5.22

禁止开垦陡坡地范围小班调查核实表

乡(镇、街道)	雁洋镇	村(居、社区)委会	蒲里村	涉及村小组			
小班号	地类	面积(公顷)	四至坐标				
			拐点	坐标		小地名	备注
				E	N		
0751	林地 草地 裸土地	432.94	东	116.3283	24.4281		
			南	116.3139	24.4164	寨子岭	
			西	116.3019	24.4248		
			北	116.3180	24.4402		
乡(镇、街道)意见:							
村(居、社区)委会意见:							
调查核实意见:							

调查人员: 陈松森

调查日期: 2018.5.26

禁止开垦陡坡地范围小班调查核实表

乡(镇、街道)	雁洋镇	村(居、社区)委会	雁上村	涉及村小组			
小班号	地类	面积(公顷)	四至坐标				
			拐点	坐标		小地名	备注
				E	N		
0670	林地 裸地	125.97	东	116.3634	24.4175		
			南	116.3565	24.4081	磑溪里	
			西	116.3552	24.4182		
			北	116.3636	24.4261		
乡(镇、街道)意见:							
村(居、社区)委会意见: 无意见							
调查核实意见: 经现场踏查, 该图斑为陡坡地, 坡度基本正确							

调查人员: 张桂森

调查日期: 2025.5.26

禁止开垦陡坡地范围小班调查核实表

乡(镇、街道)	雁洋镇	村(居、社区)委会	雁上村	涉及村小组			
小班号	地类	面积(公顷)	四至坐标				
			拐点	坐标		小地名	备注
				E	N		
0832	林地 裸土地	256.76	东	116.3647	24.4325		
			南	116.3514	24.4235	长江段	
			西	116.3423	24.4304		
			北	116.3535	24.4373		
乡(镇、街道)意见:							
村(居、社区)委会意见: 无意见							
调查核实意见: 经现场核实,该图斑地类、坡度基准确							

调查人员: 张能森

调查日期: 2024.5.26

禁止开垦陡坡地范围小班调查核实表

乡(镇、街道)	雁洋镇	村(居、社区)委会	雁上村	涉及村小组			
小班号	地类	面积(公顷)	四至坐标				
			拐点	坐标		小地名	备注
				E	N		
0108	林地	33.00	东	116.3447	24.4251	彭湖渡	
			南	116.3393	24.4244		
			西	116.3358	24.4266		
			北	116.3404	24.4279		
乡(镇、街道)意见:							
村(居、社区)委会意见:							
调查核实意见:							

调查人员: 张松森

调查日期: 2025.5.26

禁止开垦陡坡地范围小班调查核实表

乡(镇、街道)	隆文镇	村(居、社区)委会	岩前村	涉及村小组	大上围		
小班号	地类	面积(公顷)	四至坐标				
			拐点	坐标		小地名	备注
				E	N		
1700	林地	202.40	东	116.3756	24.5724	大上围	
			南	116.3699	24.5630		
			西	116.3663	24.5759		
			北	116.3684	24.5810		
乡(镇、街道)意见:							
村(居、社区)委会意见: 无意见							
调查核实意见: 经现场核实,该图标注地类、坡度基本正确,有部分区域与果园区域重叠。							

调查人员: 张松森

调查日期: 2025.5.21

禁止开垦陡坡地范围小班调查核实表

乡(镇、街道)	隆文镇	村(居、社区)委会	隆文镇 翁村		涉及村小组	下流芳	
小班号	地类	面积(公顷)	四至坐标				
			拐点	坐标		小地名	备注
				E	N		
1583	林地	91.48	东	116.3671	24.5893	下流芳	
			南	116.3639	24.5860		
			西	116.3550	24.5839		
			北	116.3629	24.5917		
乡(镇、街道)意见:							
村(居、社区)委会意见:							
调查核实意见:							

调查人员: 张桂森

调查日期: 2018. 5. 21

禁止开垦陡坡地范围小班调查核实表

乡(镇、街道)	隆文镇	村(居、社区)委会	坑美村	涉及村小组	水井坑			
小班号	地类	面积(公顷)	四至坐标					
			拐点	坐标		小地名	备注	
				E	N			
				东	116.4138			24.5917
				南	116.3887			24.5887
1675	耕地	459.78	西	116.3763	24.5730			
			北	116.4007	24.5942			
乡(镇、街道)意见: 无意见								
村(居、社区)委会意见: 无意见								
调查核实意见: 现场核实, 图斑内无陡坡, 坡度符合基本农田要求, 无问题。								

调查人员: 叶凯

调查日期: 2021.5.11

禁止开垦陡坡地范围小班调查核实表

乡(镇、街道)	隆安镇	村(居、社区)委会	坑美村	涉及村小组	新国、苏瑞坑			
小班号	地类	面积(公顷)	四至坐标					
			拐点	坐标		小地名	备注	
				E	N			
				东	116.4003			24.6040
				南	116.3950			24.5913
1686	林地	306.03	西	116.3686	24.5890			
			北	116.3903	24.6019			
乡(镇、街道)意见:								
村(居、社区)委会意见:								
调查核实意见:								

调查人员: 叶凯

调查日期: 2021.5.21

禁止开垦陡坡地范围小班调查核实表

乡(镇、街道)	桐庐县	村(居、社区)委会	新塘村	涉及村小组	下郑		
小班号	地类	面积(公顷)	四至坐标				
			拐点	坐标		小地名	备注
				E	N		
1310	林地	80.62	东	116.0928	24.1352	下郑	
			南	116.0882	24.1288		
			西	116.0987	24.1366		
			北	116.0823	24.1406		
乡(镇、街道)意见:							
村(居、社区)委会意见:							
调查核实意见:							

经现场核实,图斑地类、坡度等信息基本正确。

调查人员:

和志敏

调查日期: 2025.5.19

禁止开垦陡坡地范围小班调查核实表

乡(镇、街道)	梅南镇	村(居、社区)委会	新塘村	涉及村小组	黎屋		
小班号	地类	面积(公顷)	四至坐标				
			拐点	坐标		小地名	备注
				E	N		
1283	村草地	34.95	东	116.0806	24.1483	溪角	
			南	116.0780	24.1430	-	
			西	116.0749	24.1451	-	
			北	116.0797	24.1524	-	
乡(镇、街道)意见:							
村(居、社区)委会意见:							
调查核实意见: 经现场核实, 因该地小部分区域坡度小于25°, 大高防区域地类, 坡度等信息基本正确。							

调查人员:

林书敏

调查日期:

2025.5.19

禁止开垦陡坡地范围小班调查核实表

乡(镇、街道)	楠溪镇	村(居、社区)委会	上村村	涉及村小组			
小班号	地类	面积(公顷)	四至坐标				
			拐点	坐标		小地名	备注
				E	N		
				东	116.1358 24.1497 116.1357 24.1497		
				南	116.1218 24.1451		
西	116.0936 24.1517						
北	116.1059 24.1689						
乡(镇、街道)意见: 无意见							
村(居、社区)委会意见: 无意见							
调查核实意见: 现场经复核, 图斑地类、坡度等问题。							

调查人员: 朱书敏

调查日期: 2020.5.19

禁止开垦陡坡地范围小班调查核实表

乡(镇、街道)	梅南镇	村(居、社区)委会	上村村		涉及村小组		
小班号	地类	面积(公顷)	四至坐标				
			拐点	坐标		小地名	备注
				E	N		
1312	林地	137.85	东	116.1306	24.1395		
			南	116.1236	24.1346		
			西	116.1141	24.1435		
			北	116.1153	24.1495		
乡(镇、街道)意见:							
村(居、社区)委会意见: 无意见							
调查核实意见: 经现场复核, 图斑地类坡度等信息基本无问题							

调查人员:

杜志敏

调查日期:

2025.5.19

禁止开垦陡坡地范围小班调查核实表

乡(镇、街道)	城东镇	村(居、社区)委会	汾水村	涉及村小组			
小班号	地类	面积(公顷)	四至坐标				
			拐点	坐标		小地名	备注
				E	N		
0789	林地	236.98	东	116.1905	24.3723		
			南	116.1774	24.3676		
			西	116.1630	24.3761		
			北	116.1775	24.3823	宝山岗	
乡(镇、街道)意见:							
村(居、社区)委会意见: 无意见							
调查核实意见: 经现场核实,该图斑为林地,坡度基本平缓。							

调查人员: 张松森

调查日期: 2025.5.26

禁止开垦陡坡地范围小班调查核实表

乡(镇、街道)	城庄镇	村(居、社区)委会	汾水村		涉及村小组		
小班号	地类	面积(公顷)	四至坐标				
			拐点	坐标		小地名	备注
				E	N		
0793	林地 草地 裸土地	315.61	东	116.1835	24.3907		
			南	116.1905	24.3791		
			西	116.1631	24.3828		
			北	116.1723	24.4027	上山	
乡(镇、街道)意见:							
村(居、社区)委会意见: 无意见							
调查核实意见: 经现场核实, 该图斑地类, 坡度基本正确							

调查人员: 张程森

调查日期: 2025.5.26

禁止开垦陡坡地范围小班调查核实表

乡(镇、街道)	城镇	村(居、社区)委会	谢田村	涉及村小组			
小班号	地类	面积(公顷)	四至坐标				
			拐点	坐标		小地名	备注
				E	N		
0647	林地 草地 裸地	90.12	东	116.1431	24.3611		
			南	116.1367	24.3527		
			西	116.1374	24.3616	湖砂	
			北	116.1417	24.3721		
乡(镇、街道)意见:							
村(居、社区)委会意见:							
调查核实意见:							

调查人员: 李新

调查日期: 2028.5.26

禁止开垦陡坡地范围小班调查核实表

乡(镇、街道)	城乐镇	村(居、社区)委会	谢田村	涉及村小组			
小班号	地类	面积(公顷)	四至坐标				
			拐点	坐标		小地名	备注
				E	N		
0643	林地	30.69	东	116.13 ⁸¹	24.36 ⁹²		
			南	116.1306	24.3565		
			西	116.1245	24.3613	董相山	
			北	116.1266	24.3667		
乡(镇、街道)意见:							
村(居、社区)委会意见:							
调查核实意见:							

调查人员: 李荣兵

调查日期: 2025.5.26

禁止开垦陡坡地范围小班调查核实表

乡(镇、街道)	南口镇	村(居、社区)委会	瑶美村	涉及村小组			
小班号	地类	面积(公顷)	四至坐标				
			拐点	坐标		小地名	备注
				E	N		
0945	林地	202.16	东	115.9426	24.3308		
			南	115.9364	24.3142		
			西	115.9303	24.3278		
			北	115.9324	24.3398		
乡(镇、街道)意见:							
村(居、社区)委会意见:							
调查核实意见:							

调查人员: 张桂秋

调查日期: 2018.5.28

禁止开垦陡坡地范围小班调查核实表

乡(镇、街道)	南岭镇	村(居、社区)委会	瑶美村	涉及村小组			
小班号	地类	面积(公顷)	四至坐标				
			拐点	坐标		小地名	备注
				E	N		
0995	林地 草地	189.71	东	115.9244	24.3173		
			南	115.9235	24.3098		
			西	115.9100	24.3186		
			北	115.9209	24.3331		
乡(镇、街道)意见:							
村(居、社区)委会意见:							
调查核实意见:							

调查人员: 李桂森

调查日期: 2025.5.28

禁止开垦陡坡地范围小班调查核实表

乡(镇、街道)	南口镇	村(居、社区)委会	竹香村	涉及村小组	中心片		
小班号	地类	面积(公顷)	四至坐标				
			拐点	坐标		小地名	备注
				E	N		
0954	林地	98.1181	东	115.9555	24.2833		
			南	115.9400	24.2709		
			西	115.9355	24.2708		
			北	115.9433	24.2800		
乡(镇、街道)意见:							
村(居、社区)委会意见: 无意见							
调查核实意见: 经现场核实,该图标注地类,坡度基线正确。							

调查人员: 张松森

调查日期: 2015.5.28

禁止开垦陡坡地范围小班调查核实表

乡(镇、街道)	南口镇	村(居、社区)委会	竹香村	涉及村小组			
小班号	地类	面积(公顷)	四至坐标				
			拐点	坐标		小地名	备注
				E	N		
0982	林地 草地	228.86	东	115.9518	24.2721		
			南	115.9489	24.2559		
			西	115.9312	24.2617		
			北	115.9491	24.2778		
乡(镇、街道)意见:							
村(居、社区)委会意见: 无意见							
调查核实意见: 经现场核实,该图斑地类、坡度基本正确,有部分区域与茶园重叠。							

调查人员: 张程森

调查日期: 2018.5.28

禁止开垦陡坡地范围小班调查核实表

乡(镇、街道)	南口镇	村(居、社区)委会	瑶上村		涉及村小组		
小班号	地类	面积(公顷)	四至坐标				
			拐点	坐标		小地名	备注
				E	N		
0975	林地	381.35	东	115.9343	24.3005		
			南	115.9265	24.2881		
			西	115.9095	24.2988		
			北	115.9222	24.3065		
乡(镇、街道)意见:							
村(居、社区)委会意见:							
调查核实意见: 经现场核实,该图改地类,坡度基址正确。							

调查人员: 阮桂森

调查日期: 2025.5.28

禁止开垦陡坡地范围小班调查核实表

乡(镇、街道)	南口镇	村(居、社区)委会	瑶上村	涉及村小组			
小班号	地类	面积(公顷)	四至坐标				
			拐点	坐标		小地名	备注
				E	N		
0993	林地	86.66	东	115.9461	24.3048		
			南	115.9423	24.2995		
			西	115.9386	24.3052		
			北	115.9401	24.3146		
乡(镇、街道)意见:							
村(居、社区)委会意见:							
调查核实意见: 经现场核实,该图与实地一致,坡度基本正确。							

调查人员: 王桂森

调查日期: 2028.5.28

禁止开垦陡坡地范围小班调查核实表

乡(镇、街道)	南镇	村(居、社区)委会	珍东村	涉及村小组			
小班号	地类	面积(公顷)	四至坐标				
			拐点	坐标		小地名	备注
				E	N		
0991	林地	194.90	东	115.9916	24.3059		
			南	115.9184	24.2995		
			西	115.9671	24.3060		
			北	115.9806	24.3093		
乡(镇、街道)意见:							
村(居、社区)委会意见:							
调查核实意见:							

调查人员: 张桂新

调查日期: 2015. 5. 28

禁止开垦陡坡地范围小班调查核实表

乡(镇、街道)	南口镇	村(居、社区)委会	瑶东村		涉及村小组		
小班号	地类	面积(公顷)	四至坐标				
			拐点	坐标		小地名	备注
				E	N		
0990	林地	71.54	东	115.9529	24.3049		
			南	115.9420	24.2998		
			西	115.9437	24.3054		
			北	115.9464	24.3102		
乡(镇、街道)意见:							
村(居、社区)委会意见:							
调查核实意见:							

调查人员: 沈树森

调查日期: 2025.5.28

禁止开垦陡坡地范围小班调查核实表

乡(镇、街道)	南镇	村(居、社区)委会	瑶东村		涉及村小组		
小班号	地类	面积(公顷)	四至坐标				
			拐点	坐标		小地名	备注
				E	N		
0992	林地 草地	330.38	东	115.9199	24.3107		
			南	115.9634	24.3013		
			西	115.9448	24.3146		
			北	115.9546	24.3223		
乡(镇、街道)意见:							
村(居、社区)委会意见:							
调查核实意见: 经现场核实,该图斑地类、坡度基本正确							

调查人员: 陈桂森

调查日期: 2025.5.28

禁止开垦陡坡地范围小班调查核实表

乡（镇、街道）	桃尧镇	村（居、社区）委会	麻坦村	涉及村小组	马子山 古松山		
小班号	地类	面积（公顷）	四至坐标				
			拐点	坐标		小地名	备注
				E	N		
1386	林地 旱地	53.92	东	116.4395	26.6360		
			南	116.4316	26.6310		
			西	116.4291	26.6376		
			北	116.4361	26.6409		
乡（镇、街道）意见：							
村（居、社区）委会意见：							
调查核实意见：							

现状核实，图斑内地类、坡度等基无问题。

调查人员：叶凯

调查日期：2025.5.20

禁止开垦陡坡地范围小班调查核实表

乡(镇、街道)	桃尧镇	村(居、社区)委会	桃源村	涉及村小组	横径		
小班号	地类	面积(公顷)	四至坐标				
			拐点	坐标		小地名	备注
				E	N		
1371	林地 草地	202.49	东	116.4735	24.6584	横径	
			南	116.4556	24.6377		
			西	116.4546	24.6486		
			北	116.4652	24.6623		
乡(镇、街道)意见:							
村(居、社区)委会意见:							
调查核实意见:							
经现场核实,图斑地类、坡度基本正确;小部图斑因陡坡开垦毁损。							

调查人员:

和志敏

调查日期:

2025.5.20

禁止开垦陡坡地范围小班调查核实表

乡(镇、街道)	桃尧镇	村(居、社区)委会	桃源村	涉及村小组	老屋下		
小班号	地类	面积(公顷)	四至坐标				
			拐点	坐标		小地名	备注
				E	N		
1374	林地	221.85	东	116.5085	24.6637		
			南	116.4952	24.6559		
			西	116.4910	24.6607		
			北	116.6990	24.6839		
乡(镇、街道)意见:							
村(居、社区)委会意见:							
调查核实意见:							

调查人员: 叶凯

调查日期: 2025.5.20

禁止开垦陡坡地范围小班调查核实表

乡(镇、街道)	桃尧镇	村(居、社区)委会	麻坝村	涉及村小组	白尾段 应安子组		
小班号	地类	面积(公顷)	四至坐标				
			拐点	坐标		小地名	备注
				E	N		
03p6	耕地	46.82	东	116.64524	24.6365		
			南	116.6465	24.6345		
			西	116.6440	24.6381		
			北	116.6484	24.6413		
乡(镇、街道)意见:							
村(居、社区)委会意见:							
调查核实意见:							

现状为耕地，图斑范围内坡度，地表无基本无问题，

调查人员: 叶凯

调查日期: 2021.5.20

禁止开垦陡坡地范围小班调查核实表

乡(镇、街道)	桃光镇	村(居、社区)委会	桃源村	涉及村小组	横径		
小班号	地类	面积(公顷)	四至坐标				
			拐点	坐标		小地名	备注
				E	N		
1363	林地 草地	169.86	东	116.6735	24.6575	横径	
			南	116.6547	24.6377		
			西	116.4679	24.6701		
			北	116.4533	24.6765		
乡(镇、街道)意见:							
村(居、社区)委会意见:							
调查核实意见:							

调查人员: 朱书敏

调查日期: 2025.5.20

禁止开垦陡坡地范围小班调查核实表

乡(镇、街道)	桃源镇	村(居、社区)委会	桃源村	涉及村小组	大塘下		
小班号	地类	面积(公顷)	四至坐标				
			拐点	坐标		小地名	备注
				E	N		
0585	林地	20.68	东	116.4857	24.6453		
			南	116.4807	24.6421		
			西	116.4798	24.6446		
			北	116.4838	24.6486		
乡(镇、街道)意见:							
村(居、社区)委会意见:							
调查核实意见:							

调查人员: 叶凯

调查日期: 2021.5.20

禁止开垦陡坡地范围小班调查核实表

乡(镇、街道)	松口镇	村(居、社区)委会	大黄村	涉及村小组	单竹		
小班号	地类	面积(公顷)	四至坐标				
			拐点	坐标		小地名	备注
				E	N		
164	林地	268.11	东	116.7863	24.4168		
			南	116.3761	24.4672		
			西	116.3646	24.4164		
			北	116.3769	24.4677		
乡(镇、街道)意见: 无意见							
村(居、社区)委会意见: 无							
调查核实意见: 现场核实, 图斑内地类、坡度与基本农田一致。							

调查人员: 叶凯

调查日期: 2024.5.21

禁止开垦陡坡地范围小班调查核实表

乡(镇、街道)	松阳县	村(居、社区)委会	大港村	涉及村小组	坑一组		
小班号	地类	面积(公顷)	四至坐标				
			拐点	坐标		小地名	备注
				E	N		
1590	林地	185.26	东	116.3993	24.4571	坑尾	
			南	116.3955	24.4484		
			西	116.3845	24.4547		
			北	116.3947	24.4629		
乡(镇、街道)意见: 无意见							
村(居、社区)委会意见: 无							
调查核实意见: 经现场核实, 该图斑地类、坡度基正确							

调查人员: 张松森

调查日期: 2025.5.21

禁止开垦陡坡地范围小班调查核实表

乡(镇、街道)	松口镇	村(居、社区)委会	小黄村	涉及村小组	坪上		
小班号	地类	面积(公顷)	四至坐标				
			拐点	坐标		小地名	备注
				E	N		
0486	林地	25.58	东	116.3743	24.4895	坪上	
			南	116.3713	24.4869		
			西	116.3695	24.4915		
			北	116.3707	24.4958		
乡(镇、街道)意见: 无意见							
村(居、社区)委会意见: 无意见							
调查核实意见: 经现场核实, 该小班地类有变化, 有部分区域与半园区域重叠, 坡度呈陡坡							

调查人员: 张松松

调查日期: 2025.5.21

禁止开垦陡坡地范围小班调查核实表

乡(镇、街道)	松山镇	村(居、社区)委会	小黄村	涉及村小组	岭下		
小班号	地类	面积(公顷)	四至坐标				
			拐点	坐标		小地名	备注
				E	N		
1640	林地	120.93	东	116.3693	24.6903		
			南	116.3669	24.6805		
			西	116.3562	24.6909		
			北	116.3617	24.6954		
乡(镇、街道)意见:							
村(居、社区)委会意见:							
调查核实意见:							

调查人员: 叶凯

调查日期: 2021.1.21

禁止开垦陡坡地范围小班调查核实表

乡(镇、街道)	松口镇	村(居、社区)委会	横西村	涉及村小组	岭下		
小班号	地类	面积(公顷)	四至坐标				
			拐点	坐标		小地名	备注
				E	N		
1653	林地	254.61	东	116.3402	24.4692	岭下	
			南	116.3439	24.4586		
			西	116.3173	24.4716		
			北	116.3358	24.4786		
乡(镇、街道)意见: 无意见							
村(居、社区)委会意见: 无意见							
调查核实意见: 经现场核实, 该图改正地类, 坡度基本正确							

调查人员: 张桂森

调查日期: 2024.5.21

禁止开垦陡坡地范围小班调查核实表

乡(镇、街道)	石坑镇	村(居、社区)委会	琴江村	涉及村小组			
小班号	地类	面积(公顷)	四至坐标				
			拐点	坐标		小地名	备注
				E	N		
1044	林地	89.17	东	115.8366	24.4171	铁山下	
			南	115.8375	24.4128		
			西	115.8241	24.4244		
			北	115.8273	24.4281		
乡(镇、街道)意见: 无意见							
村(居、社区)委会意见: 无意见							
调查核实意见: 经现场核实该图斑地类、坡厚基本正确							

调查人员: 李荣庆

调查日期: 2025.8.23

禁止开垦陡坡地范围小班调查核实表

乡(镇、街道)	万坑镇	村(居、社区)委会	琴江村	涉及村小组			
小班号	地类	面积(公顷)	四至坐标				
			拐点	坐标		小地名	备注
1042	林地	51.31	东	115.8480	24.4120	寒婆	
			南	115.8386	24.4047		
			西	115.8369	24.4076		
			北	115.8464	24.4181		
乡(镇、街道)意见: 无意见							
村(居、社区)委会意见: 无意见							
调查核实意见: 经现场核实, 该小班地类、位置、面积正确							

调查人员: 李华辰

调查日期: 2025.5.23

禁止开垦陡坡地范围小班调查核实表

乡(镇、街道)	石坑镇	村(居、社区)委会	陈永梅村	涉及村小组			
小班号	地类	面积(公顷)	四至坐标				
			拐点	坐标		小地名	备注
1143	林地	88.71	东	115.8538	24.3180	赤霞下	
			南	115.8439	24.3781		
			西	115.8310	24.3848		
			北	115.8434	24.3834		
乡(镇、街道)意见: 无意见							
村(居、社区)委会意见: 无意见							
调查核实意见: 经现场核实, 该小班地类、坡度基本正确							

调查人员: 林庆

调查日期: 2025. 8. 23

禁止开垦陡坡地范围小班调查核实表

乡（镇、街道）	石坑镇	村（居、社区）委会	陈永梅村	涉及村小组	高陂				
小班号	地类	面积（公顷）	四至坐标						
			拐点	坐标		小地名	备注		
				E	N				
				东	115.8307			24.3801	高陂
				南	115.8239			24.3728	
西	115.8153	24.3764							
北	115.8453	24.3846							
乡（镇、街道）意见：无意见									
村（居、社区）委会意见：无意见									
调查核实意见：经现场核实，该图斑地类、坡度是正确的。									

调查人员：李永庆

调查日期：

禁止开垦陡坡地范围小班调查核实表

乡(镇、街道)	石坑镇	村(居、社区)委会	陈梅村	涉及村小组	荷木村		
小班号	地类	面积(公顷)	四至坐标				
			拐点	坐标		小地名	备注
				E	N		
1160	林地	105.11	东	115.8518	24.3749		
			南	115.8402	24.3682		
			西	115.8331	24.3728		
				115.8424	24.3771		
乡(镇、街道)意见:							
村(居、社区)委会意见:							
调查核实意见:							

调查人员: 景东

调查日期: 2025.5.23

禁止开垦陡坡地范围小班调查核实表

乡(镇、街道)	丙村镇	村(居、社区)委会	溪联村		涉及村小组		
小班号	地类	面积(公顷)	四至坐标				
			拐点	坐标		小地名	备注
				E	N		
0758	林地 裸土地	89.60	东	116.3056	24.3707	大磗台脚	
			南	116.2971	24.3648		
			西	116.2891	24.3723		
			北	116.2984	24.3793		
乡(镇、街道)意见: 无意见							
村(居、社区)委会意见: 无意见							
调查核实意见: 经现场踏勘, 该图改正地类, 坡度基本正确							

调查人员: 张机峰

调查日期: 2025.5.26

禁止开垦陡坡地范围小班调查核实表

乡(镇、街道)	丙村镇	村(居、社区)委会	溪联村		涉及村小组		
小班号	地类	面积(公顷)	四至坐标				
			拐点	坐标		小地名	备注
				E	N		
0768	林地	51.58	东	116.2922	24.3539		
			南	116.2882	24.3499	大石坑	
			西	116.2845	24.3529		
			北	116.2920	24.3604		
乡(镇、街道)意见: 无意见							
村(居、社区)委会意见: 无意见							
调查核实意见: 经现场核实, 溪联村陡坡地范围、坡度基本正确。							

调查人员: 张桂森

调查日期: 2025.5.26

禁止开垦陡坡地范围小班调查核实表

乡（镇、街道）	丙村乡	村（居、社区）委会	郑均村		涉及村小组		
小班号	地类	面积（公顷）	四至坐标				
			拐点	坐标		小地名	备注
				E	N		
0813	林地	301.99	东	116.2829	24.3051		
			南	116.2820	24.2836		
			西	116.2715	24.3078		
			北	116.2759	24.3238		
乡（镇、街道）意见：							
村（居、社区）委会意见：无意见							
调查核实意见： 经现场核实，该图斑为林地，坡度基本正确，小部区域坡度小于25°							

调查人员：张桂森

调查日期：2020.5.26

禁止开垦陡坡地范围小班调查核实表

乡（镇、街道）	西村镇	村（居、社区）委会	郑岗村	涉及村小组			
小班号	地类	面积（公顷）	四至坐标				
			拐点	坐标		小地名	备注
				E	N		
0617	林地	316.63	东	116.2721	24.3119		
			南	116.2700	24.2945		
			西	116.2587	24.3110		
			北	116.2663	24.3266		
乡（镇、街道）意见：							
村（居、社区）委会意见：无意见							
调查核实意见：经现场核实，该图斑地类、坡度基准确							

调查人员：张桂森

调查日期：2025.5.26

附件7 梅州市梅县区禁止开垦陡坡地范围划定技术报告专家评审会议签到表

梅州市梅县区禁止开垦陡坡地范围划定成果报告
专家评审会议签到表

时间:2025年 6月26日

姓名	单位	职务/职称	联系电话
陈明和	梅县区水务局	二级主任科员	13825985860
王立岭	梅县区水务局	股长	13823881018
邓达	梅县区水务局	工程师	15766214919
杨培华	梅州市水利电力勘测设计院有限公司	高工	1502371580
王立岭	梅州市梅县区农业科学研究所	研究员	13802308930
刘川尧	梅州市水利电力勘测设计院有限公司	高工	1369886007
朱志华	梅州市不动产登记中心	高工	13502522989
洪桃平	梅州市梅县区林业综合服务中心	高工	13727600880
张书权	中交建设集团有限公司	编制	16727531699

附件8 梅州市梅县区禁止开垦陡坡地范围划定技术报告专家评审会议专家签名表

梅州市梅县区禁止开垦陡坡地范围划定成果报告

评审会议专家签名表

时间：2025年6月26日

姓 名	专 业	职 称	签 名	电 话
杨泽华	水利建筑	高工	杨泽华	13502375580
张剑辉	规划	高工	张剑辉	13690865007
朱建新	国土	高工	朱建新	13502522969
洪概平	林业	高工	洪概平	13727600880
丘志海	农业	研究员	丘志海	13802368930