






文物保护单位名称		松源红四军军部旧址			
级别		省级		年代	1929年
地址		广东省梅州市梅县区松源镇金星村		类别	近现代重要史迹及代表性建筑
现状照片					
<div></div>					
<div><div> 文物保护单位本体</div><div> 保护范围</div><div> 建设控制地带</div><div><div>X=2440257.456 Y=37549131.613</div>控制点坐标</div></div>					
文物保护单位本体		松源红四军军部旧址主体建筑。 占地面积：678平方米。			
保护范围		从文物本体外缘向外延伸，东北侧局部外延约2米至相邻建筑西南边线，西北侧外延至相邻民居西南边线，东南侧外延约1米至相邻水沟西北边线，西南侧外延5米，详见核定公布的图则。 面积：911平方米。			
建设控制地带		从保护范围外缘向外延伸，东北侧外延约13米至断坎边线，西北侧外延约31米至相邻民居西北边线，东南侧外延约14米，西南侧外延约15米，详见核定公布的图则。 面积：3979平方米。			
保护措施及要求	保护范围	1、保护范围内不得进行其他建设工程或者爆破、钻探、挖掘等作业。因特殊情况需要的，必须保证文物保护单位的安全，并经广东省人民政府批准，在批准前应当国务院文物行政部门同意。 2、在保护范围内不得建设污染文物保护单位及其环境设施，不得进行可能影响文物保护单位安全及其环境的活动。			
	建设控制地带	1、在建设控制地带内进行建设工程时，不得破坏文物保护单位的历史风貌；工程设计方案应经省级文物行政部门同意后，报省级自然资源行政部门批准。 2、在建设控制地带内不得修建在形式、高度、体量、色调等方面破坏文物保护单位环境风貌的新建（构）筑物。 3、在建设控制地带内不得建设污染文物保护单位及其环境设施，不得进行可能影响文物保护单位安全及其环境的活动。			
松源红四军军部旧址保护范围与建设控制地带					
编号 34					