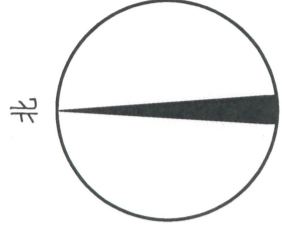


省道S242线梅县区梅西至程江公路建设工程（西部旅游快线）建设项目用地

征收土地红线勘测定界图（局部2）
(MXDXXBKX02)



柱坑村

丰田村

石赖村

丰田村

车子排社区

梅西水库

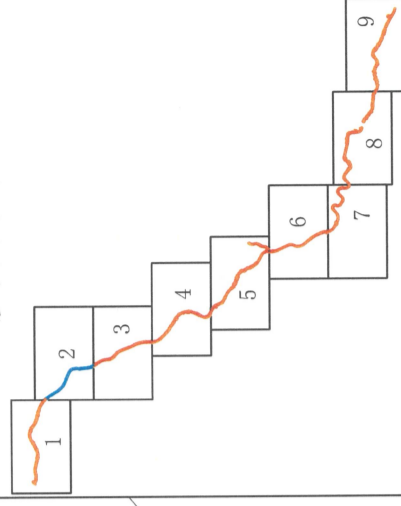
车子排村

崇化村

坐落：梅西镇丰田村、车子排社区、梅西水库、崇化村

红线面积：94588平方米

接合图



图例


- 征地红线
- 区界
- 镇界
- 村界



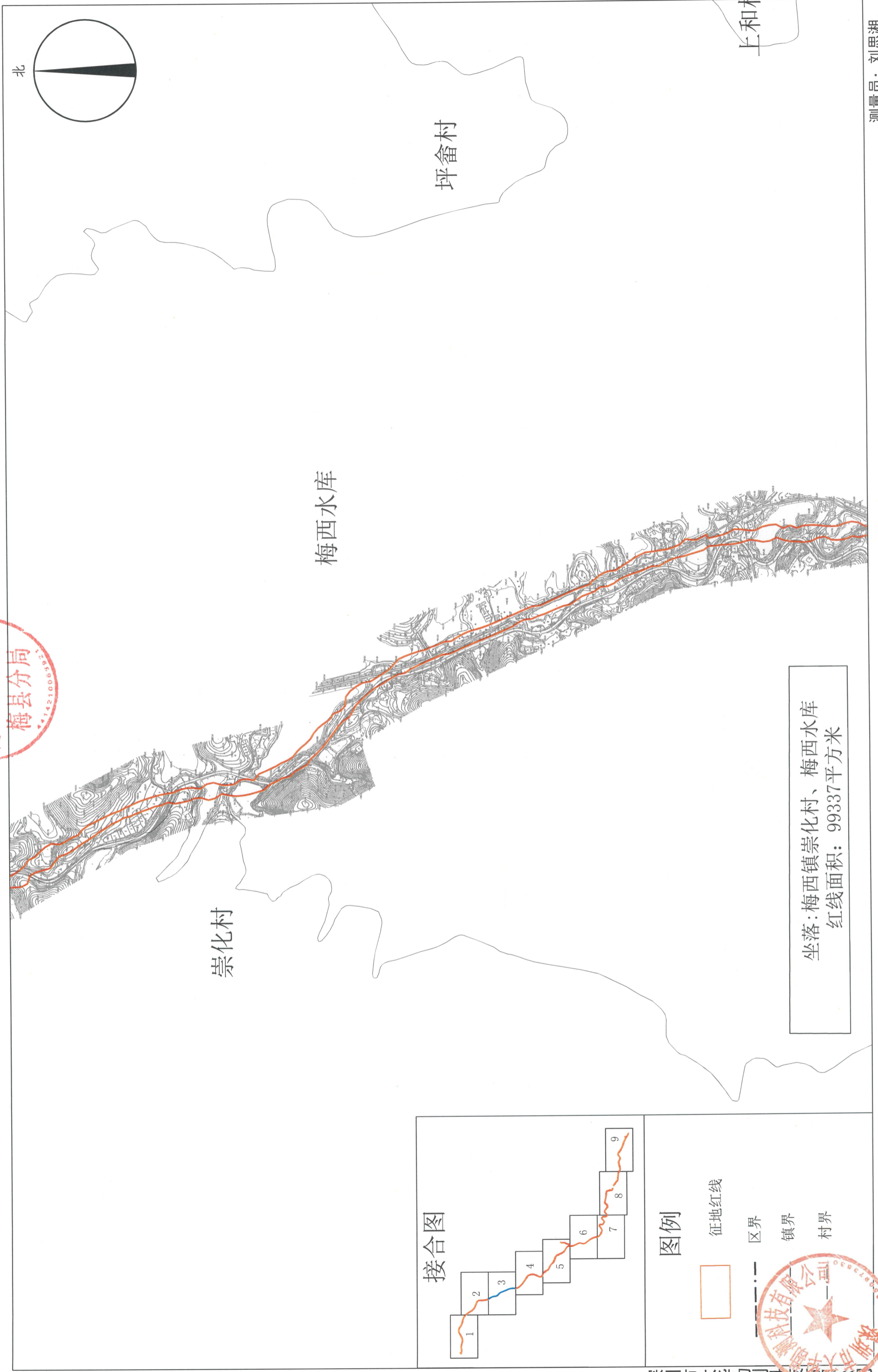

省道S242线梅县区梅西至程江公路建设工程（西部旅游快线）建设项目用地

(MXDXXBKX03)

征收土地红线勘测定界图(局部3)

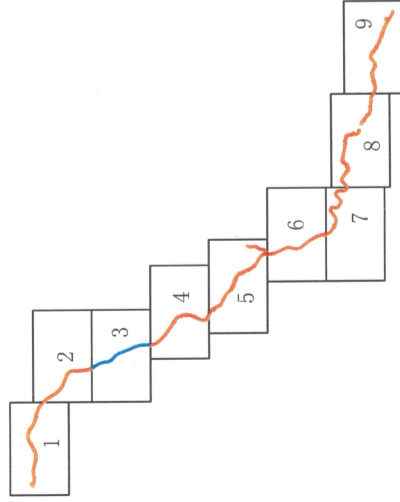


北



坐落：梅西镇崇化村、梅西水库
红线面积：99337平方米

接合图



图例

- 征地红线
- 区界
- 镇界
- 村界



深圳市大华勘测科技有限公司

日期：2023年5月
审核日期：2023年7月

1:10,000

测量员：刘思湘
审核员：白剑辉

省道S242线梅县区梅西至程江公路建设工程（西部旅游快线）建设项目用地

(MXDXXBKX04)

征收土地红线勘测界定图（局部4）

梅县分局

北



上和村

大坪村

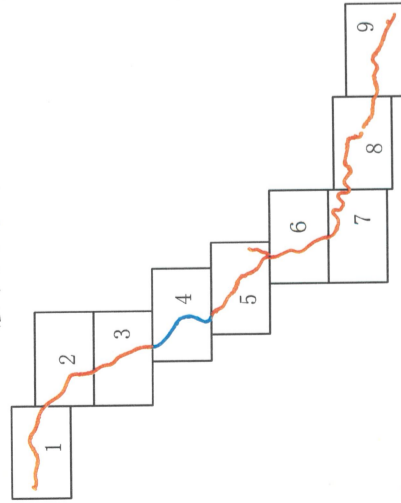
守台村

梅西水库

汤湖村

坐落：梅西镇梅西水库、汤湖村
红线面积：120547平方米

接合图



图例

- 征地红线
- 区界
- 镇界
- 村界

深圳市大华勘测技术有限公司



测绘日期：2023年5月
审核日期：2023年7月

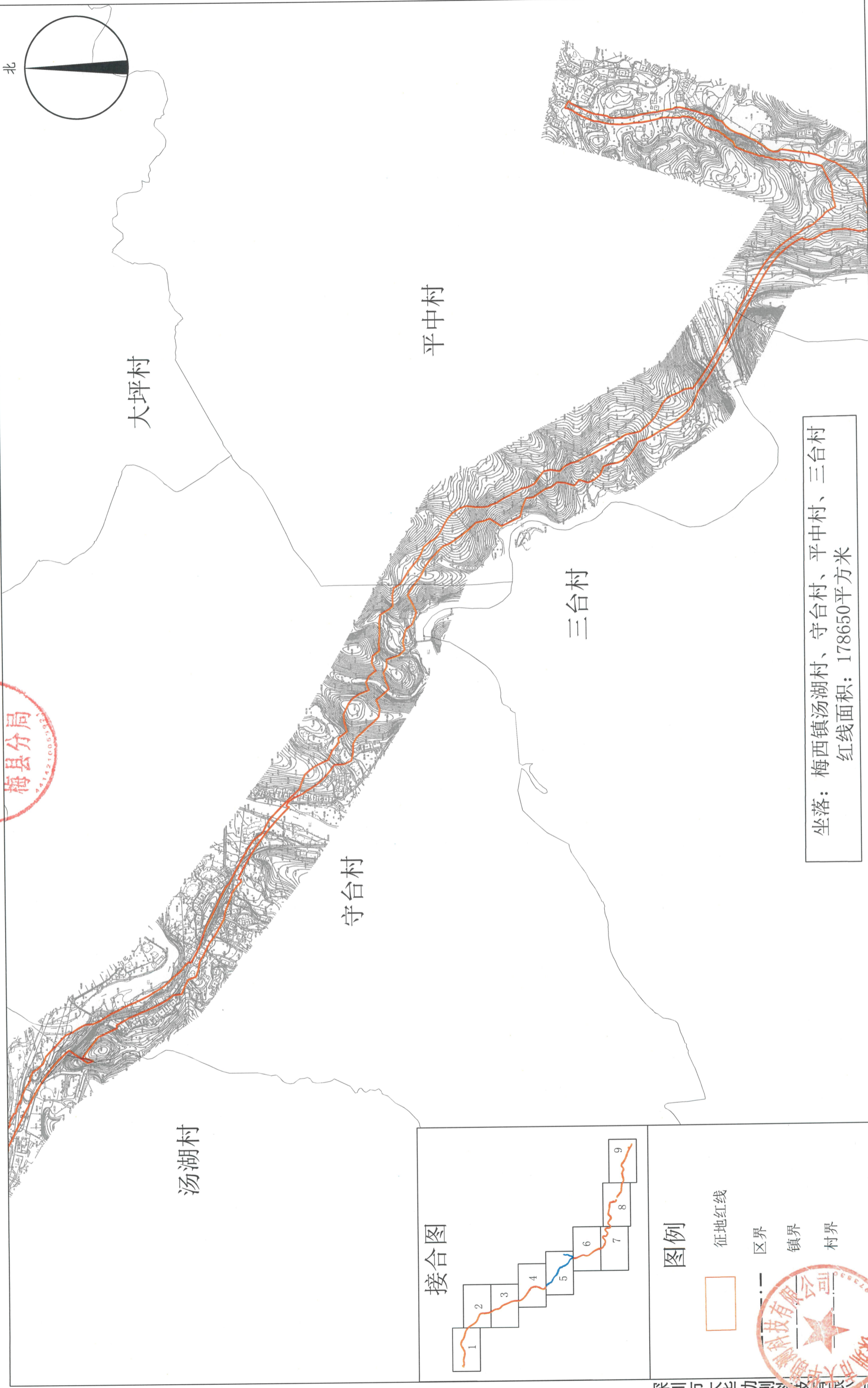
测量员：刘思湘
审核员：白剑辉

1:10,000

省道S242线梅县区梅西至程江公路建设工程（西部旅游快线）建设项目用地

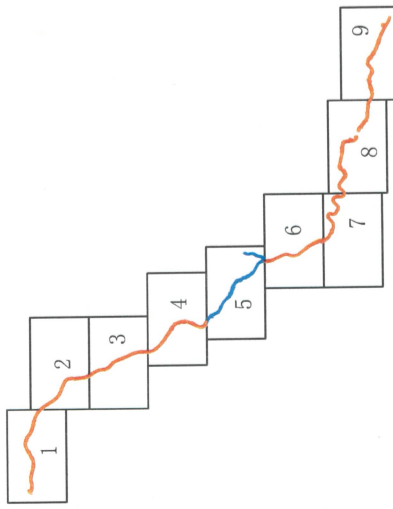
(MXDXXBKX05)

征收土地红线勘测定界图（局部5）







坐落：梅西镇汤湖村、守台村、平中村、三台村
 红线面积：178650平方米

接合图



图例

-  征地红线
-  区界
-  镇界
-  村界



深圳市大华勘测科技有限公司

测量员：刘思湘
审核员：白剑辉

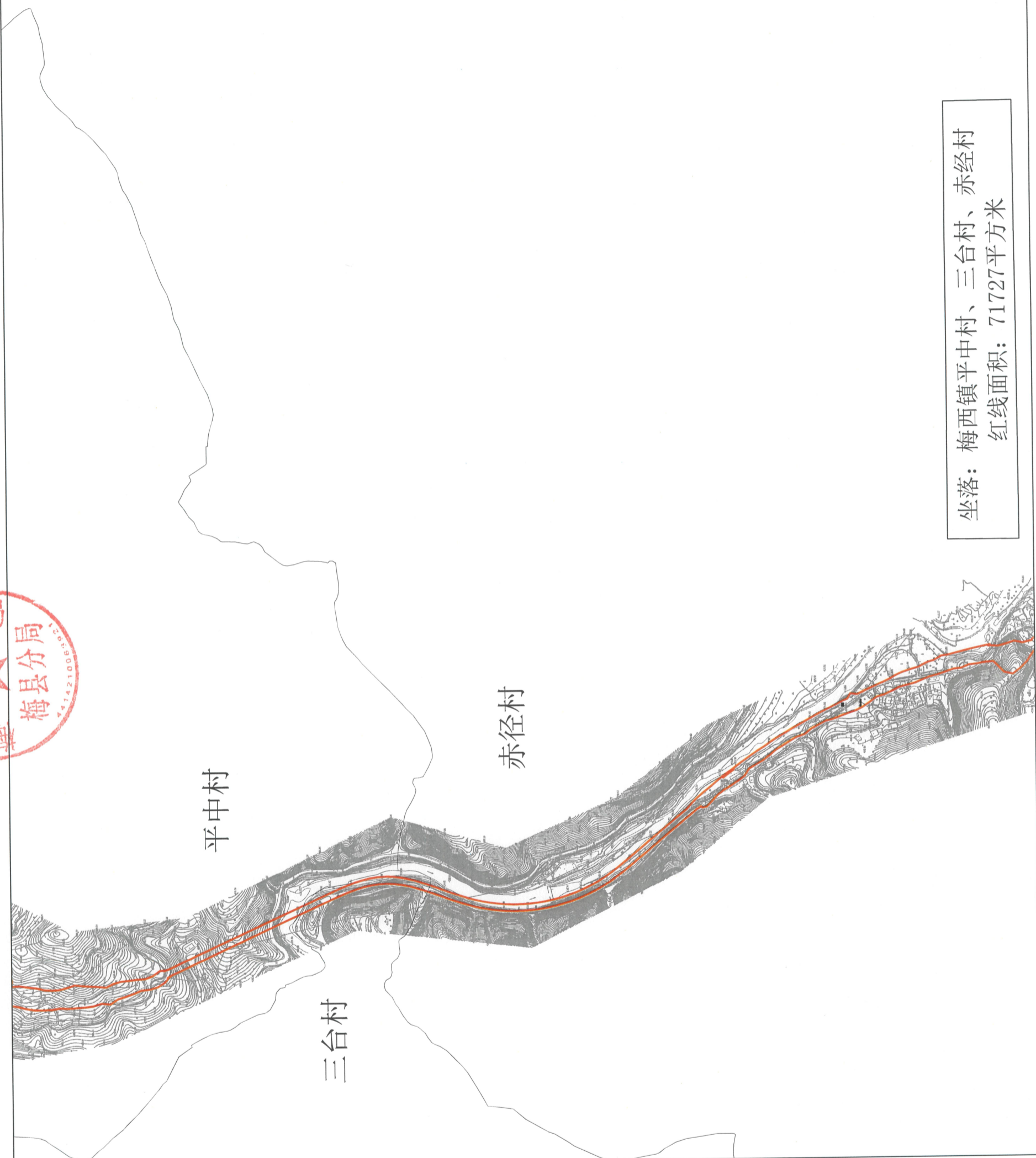
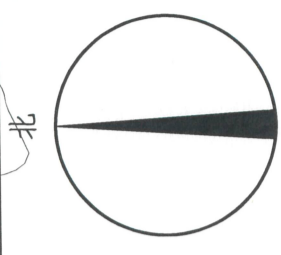
1:10,000

测绘日期：2023年5月
审核日期：2023年7月

省道S242线梅县区梅西至程江公路建设工程（西部旅游快线）建设项目用地

(MXDXXBKX06)

征收土地红线勘测定界图（局部6）

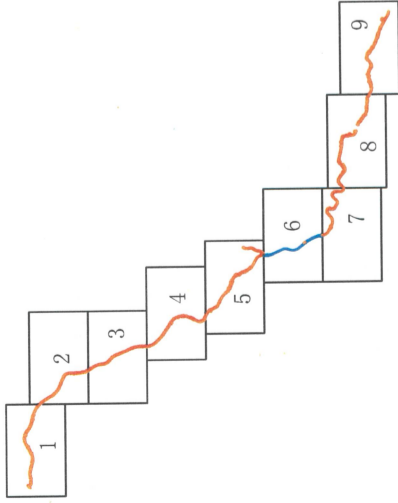


平中村

三台村

赤径村

接合图



图例

-  征地红线
-  区界
-  镇界
-  村界



深圳市大华勘测技术有限公司

坐落：梅西镇平中村、三台村、赤径村
红线面积：71727平方米

测绘日期：2023年5月
审核日期：2023年7月

1:10,000

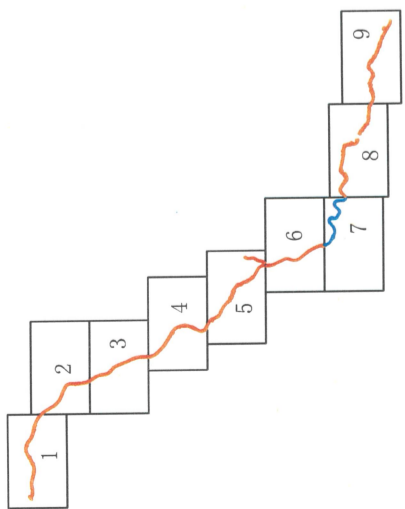
测量员：刘思湘
审核员：白剑辉

省道S242线梅县区梅西至程江公路建设工程（西部旅游快线）建设项目用地

征收土地红线勘测定界图（局部7）（MXDXXBKX07）



接合图



图例

-  征地红线
-  区界
-  镇界
-  村界



坐落：梅西镇赤径村
 红线面积：83717平方米

测绘日期：2023年5月
 审核日期：2023年7月

1:10,000

测量员：刘思湘
 审核员：白剑辉


省道S242线梅县区梅西至程江公路建设工程（西部旅游快线）建设项目用地

(MXDXXBKX08)

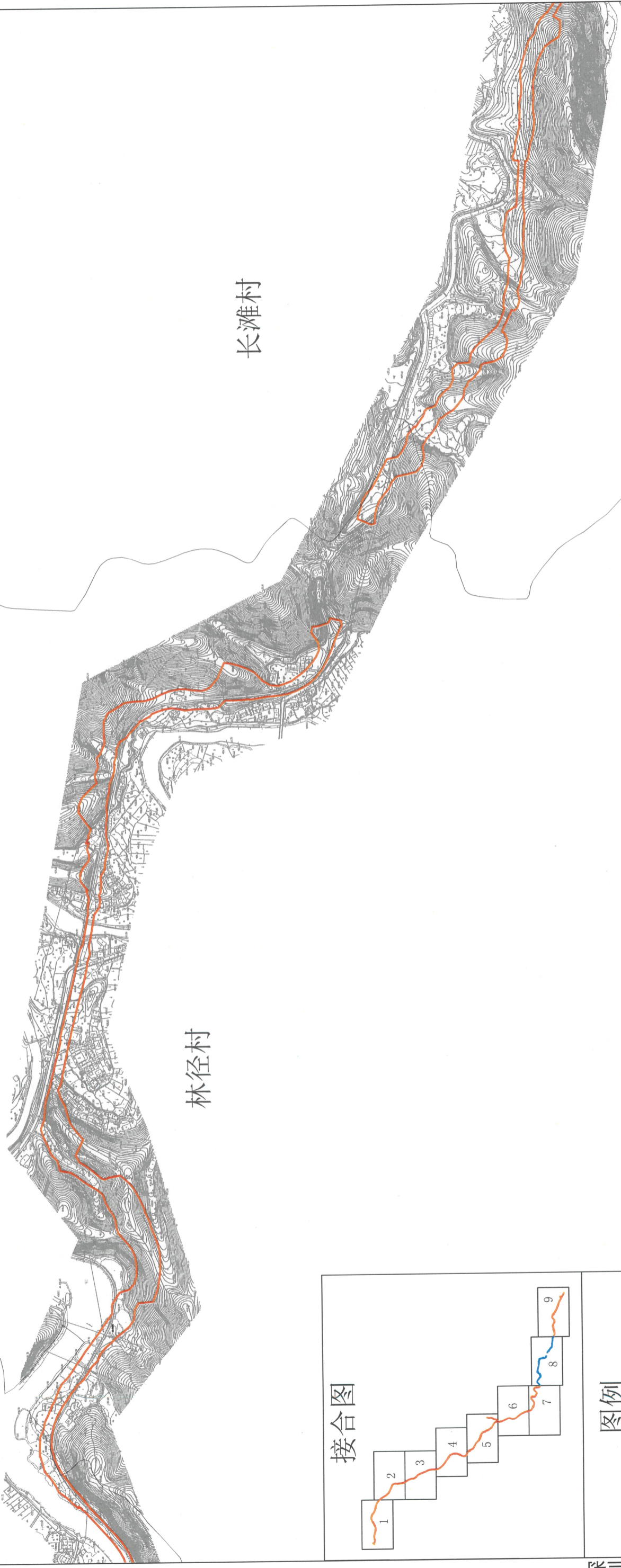
征收土地红线勘测界定图（局部8）



北



赤径村



长滩村

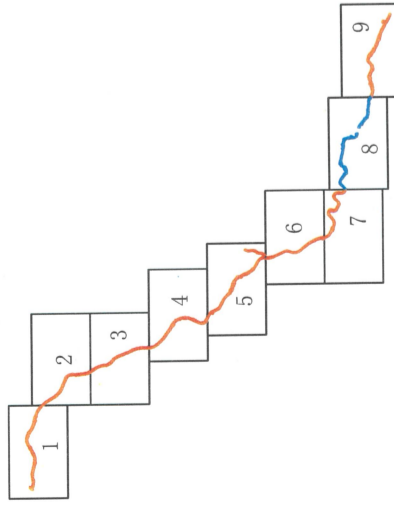
林径村

车陂村

坐落：梅西镇赤径村、林径村、长滩村
红线面积：191205平方米

南龙村

接合图



图例

征地红线

区界

镇界

村界

深圳市大华勘测技术有限公司



测量员：刘思湘
审核员：白剑辉

1:10,000

测绘日期：2023年5月
审核日期：2023年7月

省道S242线梅县区梅西至程江公路建设工程（西部旅游快线）建设项目用地

征收土地红线勘测定界图（局部9）
(MXDXXBKX09)



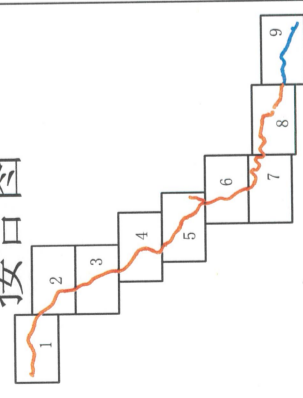
北

墩上村

槐岗村

长滩村

接合图



图例

- 征地红线
- 区界
- 镇界
- 村界



坐落：梅西镇长滩村、槐岗村
 红线面积：167338平方米

测量员：刘思湘
 审核员：白剑辉

1:10,000

测绘日期：2023年5月
 审核日期：2023年7月