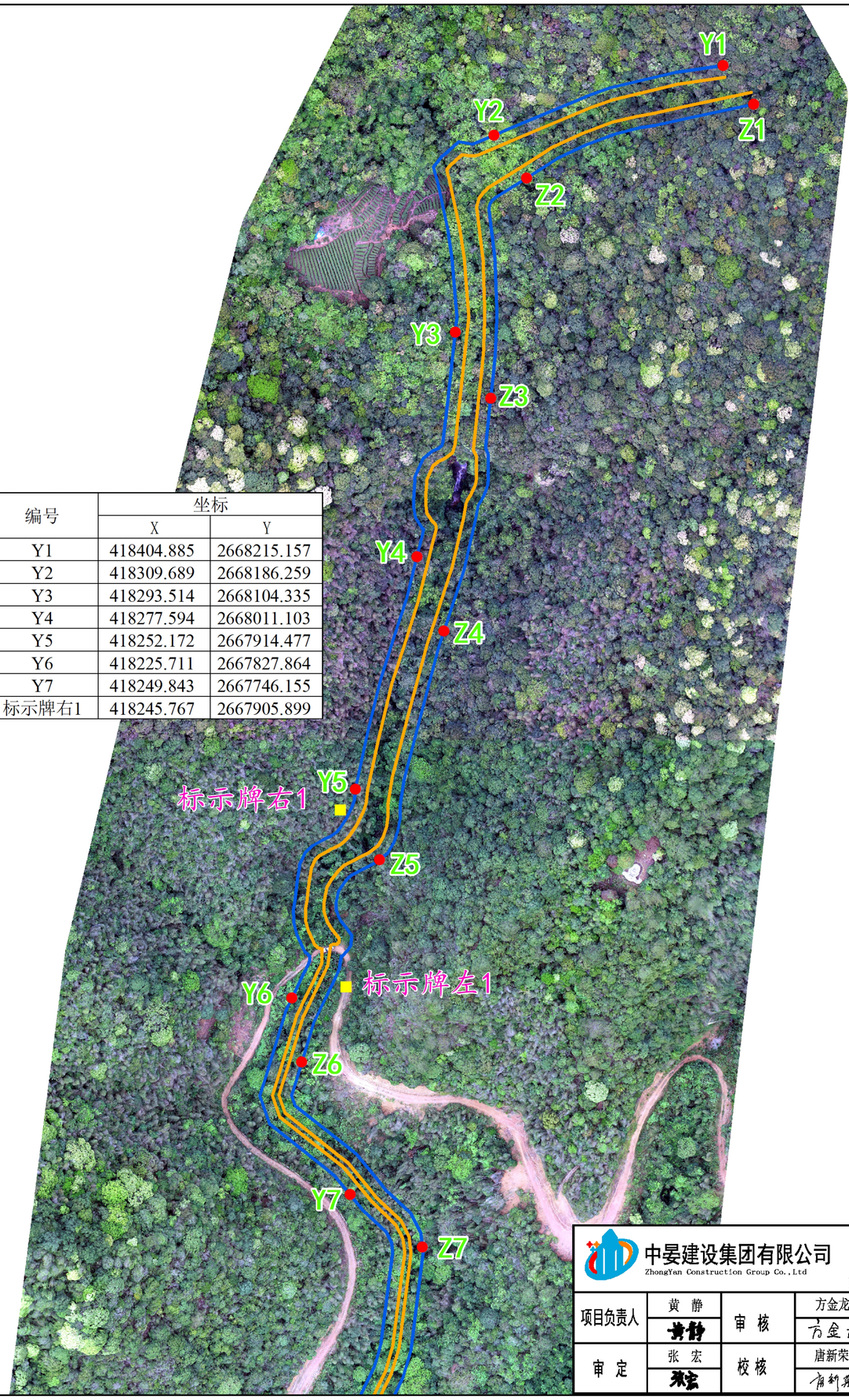

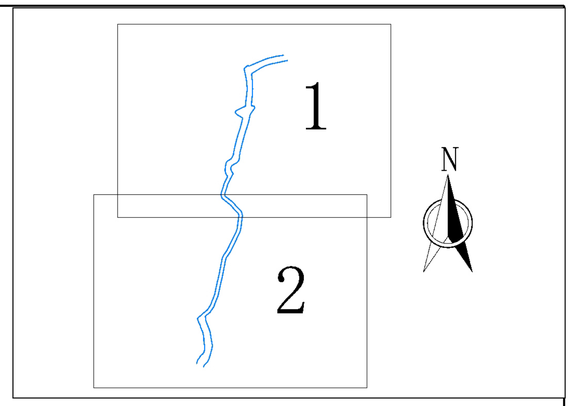

编号	坐标		编号	坐标	
	X	Y		X	Y
Z1	418417.558	2668199.062	Y1	418404.885	2668215.157
Z2	418323.312	2668168.524	Y2	418309.689	2668186.259
Z3	418308.314	2668076.981	Y3	418293.514	2668104.335
Z4	418288.886	2667980.244	Y4	418277.594	2668011.103
Z5	418262.087	2667885.230	Y5	418252.172	2667914.477
Z6	418229.783	2667801.187	Y6	418225.711	2667827.864
Z7	418279.922	2667724.243	Y7	418249.843	2667746.155
标示牌左1	418248.154	2667832.382	标示牌右1	418245.767	2667905.899

坐标采用国家2000大地坐标

0 20 40 80 120 米

图例

- 标示牌
- 界桩点
- 已划界管理范围
- 基准线
- 管理范围线

中晏建设集团有限公司 ZhongYan Construction Group Co.,Ltd 资质证书编号：A251026966						项目名称	梅县区流域面积50平方公里以下河道管理范围划定项目（2023年度）	建设单位
						子项名称		
项目负责人	黄静	审核	方金龙	设计	李淮	河道管理范围划定成果图——北洞河高礤肚支流		设计号
								图别
审定	张宏	校核	唐新荣	制图	李淮			图号 图1
						比例:1:2000		日期 2023年7月

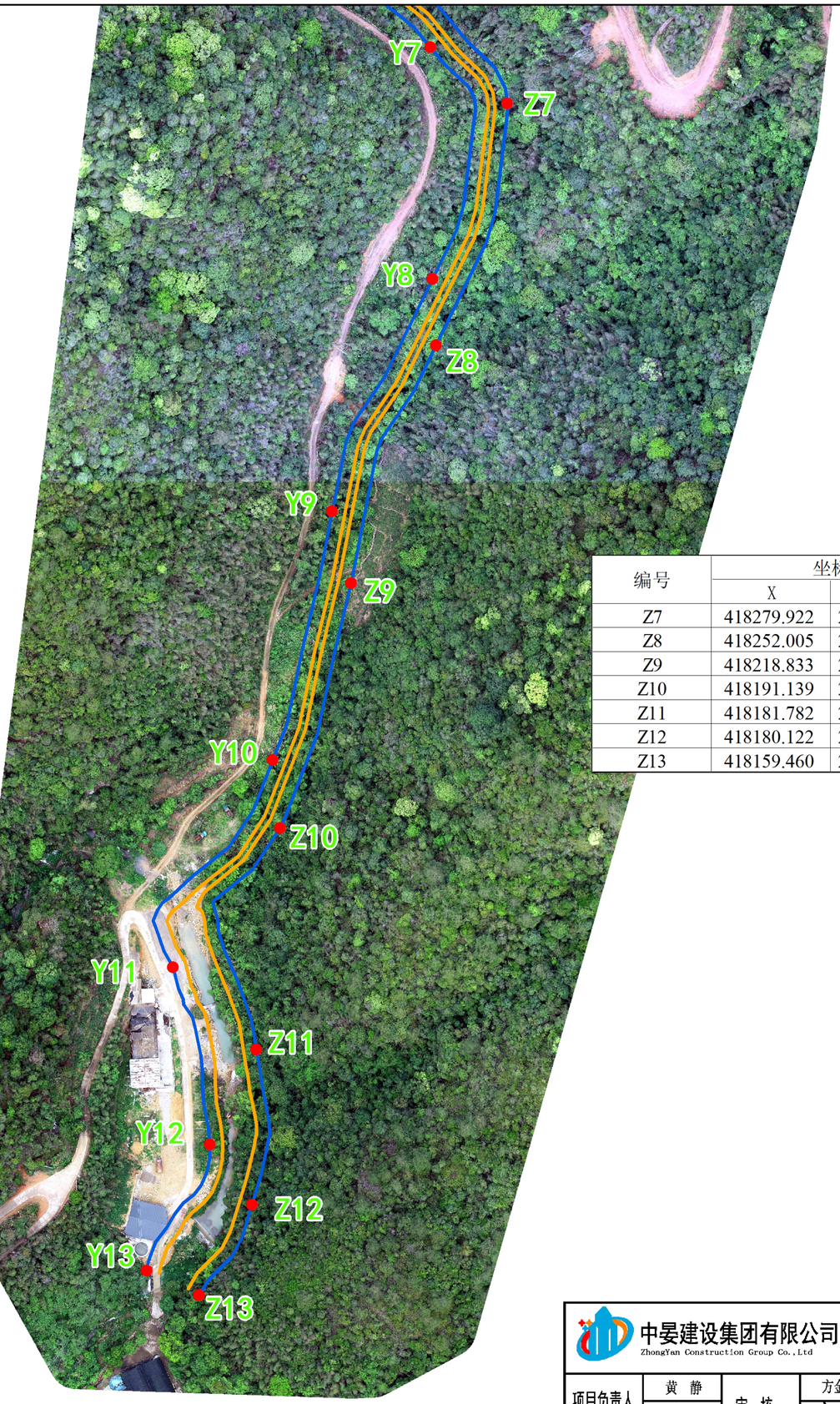

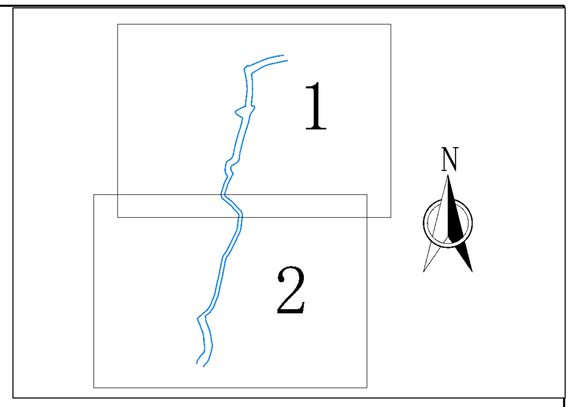

编号	坐标		编号	坐标	
	X	Y		X	Y
Z7	418279.922	2667724.243	Y7	418249.843	2667746.155
Z8	418252.005	2667629.621	Y8	418250.681	2667655.589
Z9	418218.833	2667536.755	Y9	418211.486	2667564.743
Z10	418191.139	2667441.008	Y10	418188.243	2667467.654
Z11	418181.782	2667354.420	Y11	418149.280	2667386.658
Z12	418180.122	2667293.882	Y12	418163.743	2667317.376
Z13	418159.460	2667258.421	Y13	418138.890	2667268.127

坐标采用国家2000大地坐标

0 20 40 80 120 米

图例

- 标示牌
- 界桩点
- 已划界管理范围
- 基准线
- 管理范围线

中晏建设集团有限公司 ZhongYan Construction Group Co.,Ltd 资质证书编号：A251026966						项目名称	梅县区流域面积50平方公里以下河道管理范围划定项目（2023年度）	建 设 单 位
						子项名称		
项目负责人	黄 静	审 核	方金龙	设 计	李 淮	河道管理范围划定成果图——北洞河高礤肚支流		设 计 号
								图 别
审 定	张 宏	校 核	唐新荣	制 图	李 淮			图 号 图2
							比例:1:2000	日 期 2023年7月