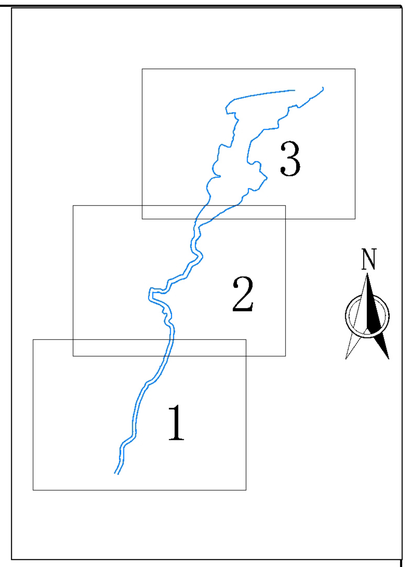

编号	坐标		编号	坐标	
	X	Y		X	Y
Z1	402375.280	2666246.255	Y1	402389.642	2666242.447
Z2	402398.533	2666340.953	Y2	402412.982	2666337.728
Z3	402450.055	2666418.707	Y3	402463.630	2666415.459
Z4	402460.348	2666517.641	Y4	402473.545	2666514.421
Z5	402500.029	2666608.233	Y5	402513.384	2666604.887
Z6	402561.900	2666682.121	Y6	402576.473	2666678.031
Z7	402596.850	2666773.833	Y7	402611.691	2666771.082
标示牌左1	402440.398	2666409.051	标示牌右1	402473.287	2666399.658

坐标采用国家2000大地坐标

0 25 50 100 150 米

图例

- 标示牌
- 界桩点
- 已划界管理范围
- 基准线
- 管理范围线

中晏建设集团有限公司 ZhongYan Construction Group Co.,Ltd 资质证书编号：A251026966						项目名称	梅县区流域面积50平方公里以下河道管理范围划定项目（2023年度）	建 设 单 位
						子项名称		
项目负责人	黄 静	审 核	方金龙	设 计	李 淮	河道管理范围划定成果图——安和河	设计号	
							图 别	
审 定	张 宏	校 核	唐新荣	制 图	李 淮		图 号	图1
						比例:1:2000	日 期	2023年7月

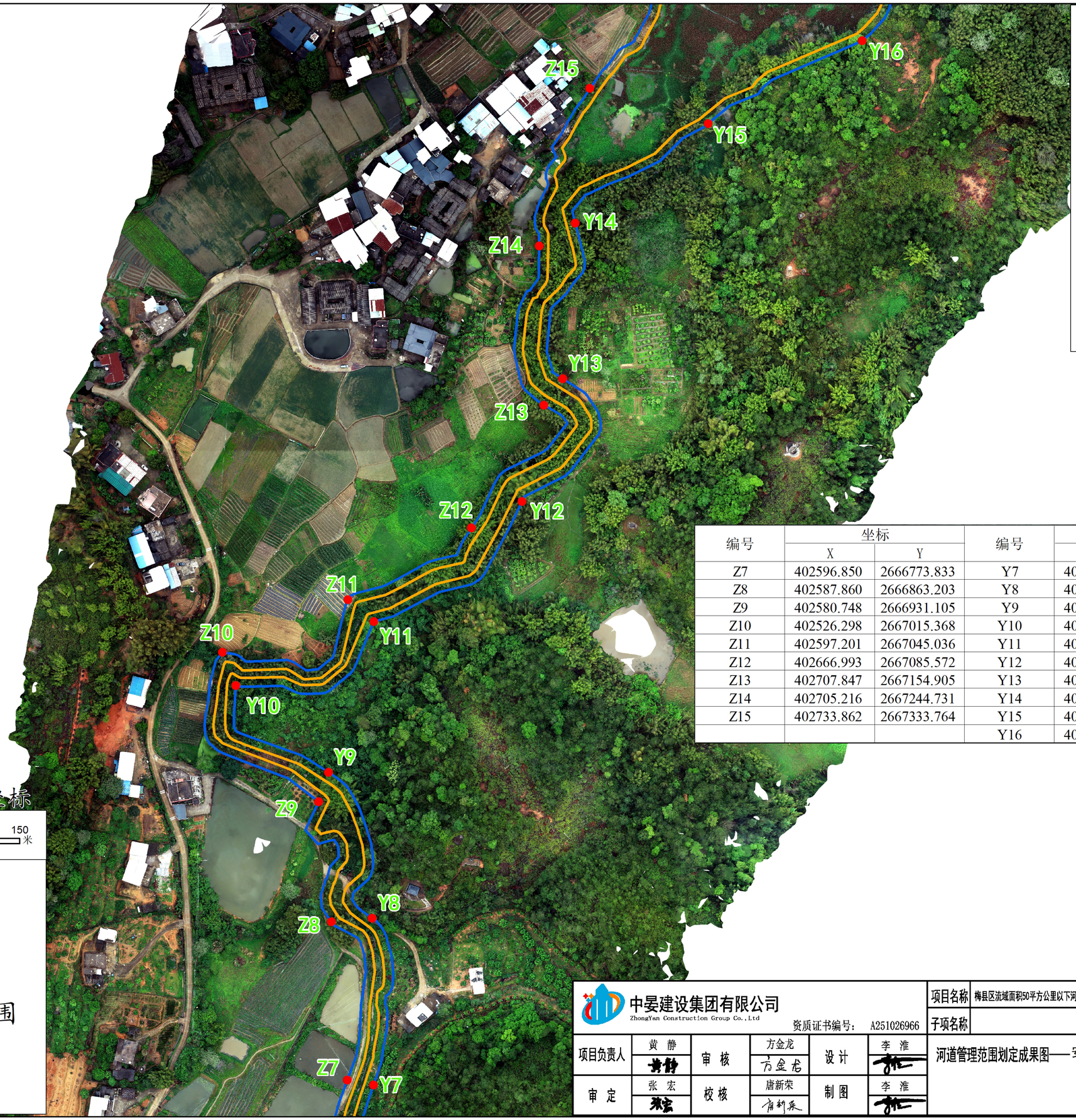

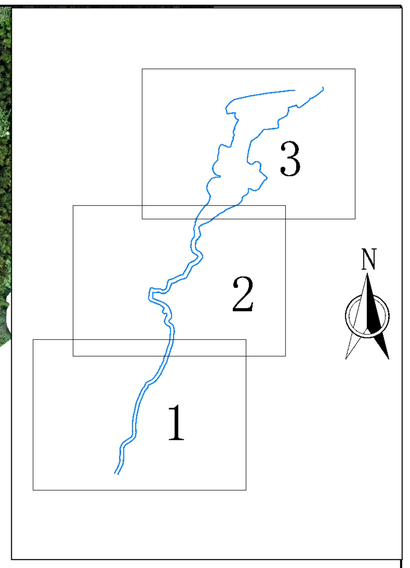

编号	坐标		编号	坐标	
	X	Y		X	Y
Z7	402596.850	2666773.833	Y7	402611.691	2666771.082
Z8	402587.860	2666863.203	Y8	402610.866	2666865.279
Z9	402580.748	2666931.105	Y9	402586.222	2666947.587
Z10	402526.298	2667015.368	Y10	402533.957	2666996.593
Z11	402597.201	2667045.036	Y11	402611.735	2667032.634
Z12	402666.993	2667085.572	Y12	402695.398	2667100.399
Z13	402707.847	2667154.905	Y13	402718.531	2667169.759
Z14	402705.216	2667244.731	Y14	402725.535	2667257.613
Z15	402733.862	2667333.764	Y15	402800.600	2667313.892
			Y16	402887.616	2667360.632

坐标采用国家2000大地坐标

0 25 50 100 150 米

图例

- 标示牌
- 界桩点
- 已划界管理范围
- 基准线
- 管理范围线

中晏建设集团有限公司 ZhongYan Construction Group Co.,Ltd 资质证书编号：A251026966						项目名称	梅县区流域面积50平方公里以下河道管理范围划定项目（2023年度）
						子项名称	
项目负责人	黄 静	审 核	方金龙	设 计	李 淮	河道管理范围划定成果图——安和河	
审 定	张 宏	校 核	唐新荣	制 图	李 淮	比例:1:2000	

建 设 单 位	
设 计 号	
图 别	
图 号	图2
日 期	2023年7月

编号	坐标		编号	坐标	
	X	Y		X	Y
Z14	402705.216	2667244.731	Y14	402725.535	2667257.613
Z15	402733.862	2667333.764	Y15	402800.600	2667313.892
Z16	402760.134	2667417.932	Y16	402887.616	2667360.632
Z17	402811.858	2667477.028	Y17	402945.246	2667421.268
Z18	402802.131	2667559.047	Y18	403006.139	2667471.239
Z19	402854.093	2667598.557	Y19	402947.073	2667528.284
Z20	402880.647	2667697.197	Y20	402937.061	2667610.757
Z21	402874.254	2667740.675	Y21	403008.885	2667671.607
Z22	402837.088	2667762.614	Y22	403074.254	2667720.675
标示牌左2	402867.947	2667692.435	Y23	403136.956	2667761.692
			Y24	403194.919	2667802.263
			标示牌右2	403074.2535	2667714.325

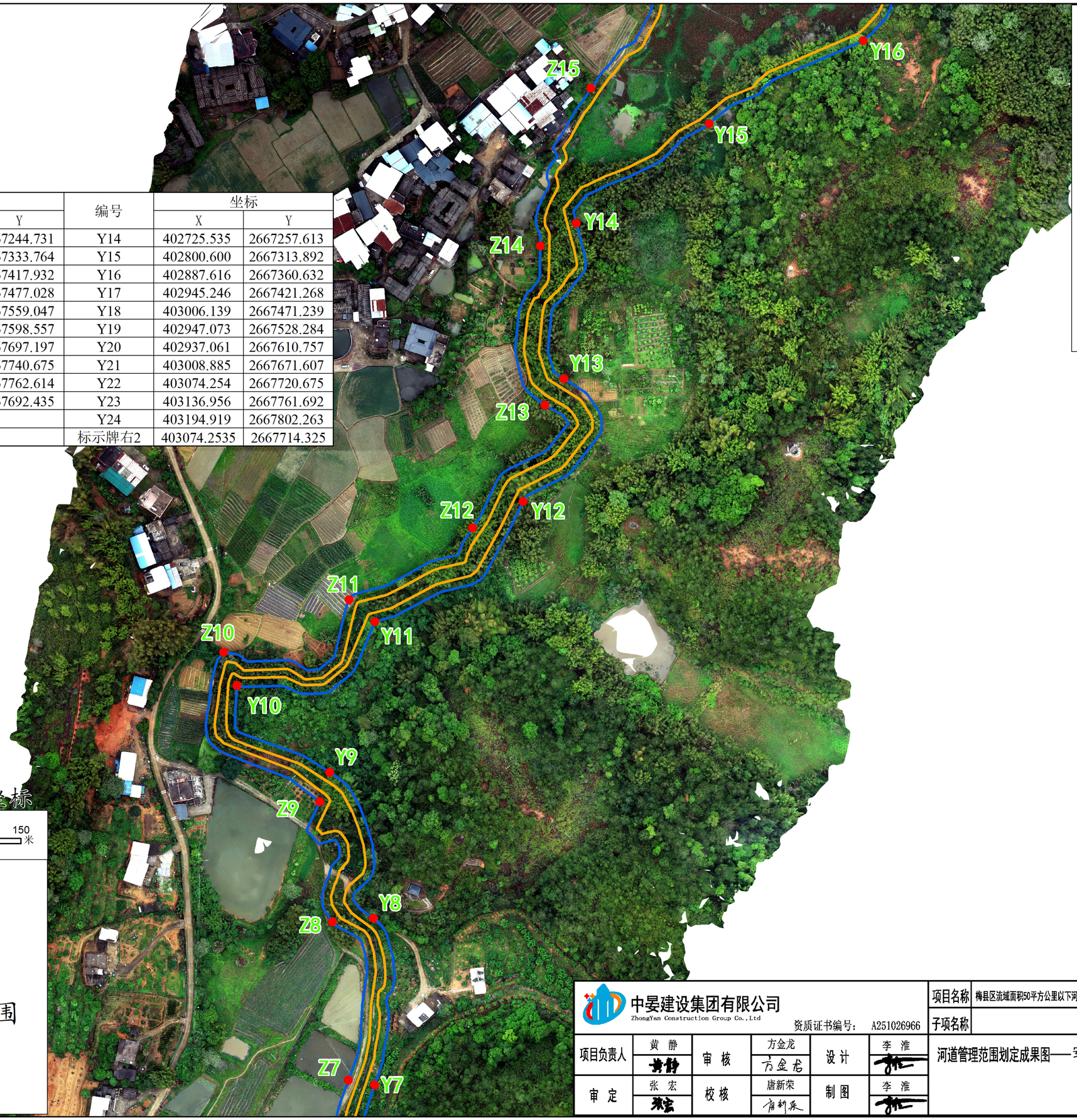

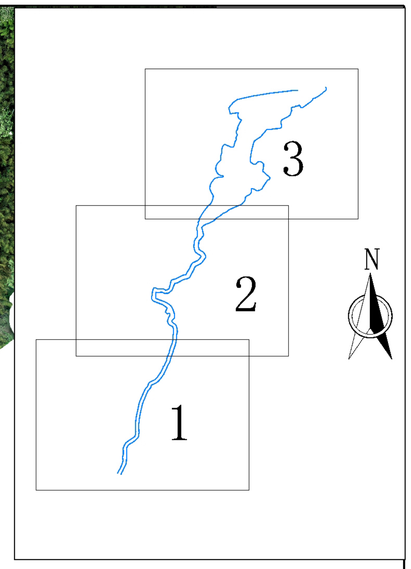

坐标采用国家2000大地坐标

0 25 50 100 150 米

图例

- 标示牌
- 界桩点
- 已划界管理范围
- 基准线
- 管理范围线

中晏建设集团有限公司 ZhongYan Construction Group Co.,Ltd 资质证书编号：A251026966						项目名称	梅县区流域面积50平方公里以下河道管理范围划定项目（2023年度）
						子项名称	
项目负责人	黄 静	审 核	方金龙	设 计	李 淮	河道管理范围划定成果图——安和河	
审 定	张 宏	校 核	唐新荣	制 图	李 淮	比例:1:2000	

建 设 单 位	
设 计 号	
图 别	
图 号	图2
日 期	2023年7月